


3 1761 11483486 4

# HISTORY OF THE FEDERAL ELECTORAL RIDINGS

1867-1980

# HISTORIQUE DES CIRCONSCRIPTIONS ELECTORALES FEDERALES

1867-1980



**Vol. IV - New Brunswick  
Nova Scotia  
Prince Edward Island  
Newfoundland**

**Appendices  
Indexes**

**Vol. IV - Nouveau-Brunswick  
Nouvelle-Ecosse  
Ile-du-Prince-Edouard  
Terre-Neuve**

**Appendices  
Index**



Digitized by the Internet Archive  
in 2023 with funding from  
University of Toronto

<https://archive.org/details/31761114834864>






**HISTORY  
OF THE  
FEDERAL  
ELECTORAL  
RIDINGS**

1867-1980

**HISTORIQUE  
DES  
CIRCONSCRIPTIONS  
ELECTORALES  
FEDERALES**

1867-1980



**Vol. IV - New Brunswick  
Nova Scotia  
Prince Edward Island  
Newfoundland**

**Appendices  
Indexes**

**Vol. IV - Nouveau-Brunswick  
Nouvelle-Ecosse  
Ile-du-Prince-Edouard  
Terre-Neuve**

**Appendices  
Index**

**HISTORY  
OF THE  
FEDERAL  
ELECTORAL  
RIDINGS**

**1867-1980**

**HISTORIQUE  
DES  
CIRCONSCRIPTION  
ELECTORALES  
FEDERALES**

**1867-1980**

**Vol. I - Colombie-Britannique  
Alberta  
Saskatchewan  
Manitoba  
Yukon  
Territoires du Nord-Ouest**

**Vol. I - British Columbia  
Alberta  
Saskatchewan  
Manitoba  
Yukon  
Northwest Territories**

**Vol. II - Ontario**

**Vol. II - Ontario**

**Vol. III - Québec**

**Vol. III - Quebec**

**Vol. IV - Nouveau-Brunswick  
Nouvelle-Écosse  
Île-du-Prince-Édouard  
Terre-Neuve**

**Appendices  
Index**

**Vol. IV - New Brunswick  
Nova Scotia  
Prince Edward Island  
Newfoundland**

**Appendices  
Indexes**

## FOREWORD

The compilation of this massive project, History of the Federal Electoral Ridings, 1867-1976, has required considerable time, determination, patience, energy, talent, and money. Begun nearly nine years ago when the need was first realized, the History has slowly evolved from a hand-written, English-only document into the present bilingual, edited text.

Miss Simone Chiasson, then Director of the Information and Reference Branch, and Miss Pamela Hardisty, then Assistant Parliamentary Librarian, were instrumental in launching the project. However, over the years, many other librarians and technicians worked on it. The final editorial layout is the work of Mr. Claude Brind'Amour. The actual inputting of the project on an AES word processor was mainly the work of Mrs. Loreta De Allie and Miss Suzanne Pépin. Many other Library of Parliament employees, too many to enumerate here, have also contributed to the project. We hope that everyone who uses the History of the Federal Electoral Ridings, 1867-1976 will recognize that without this support, there would be no History.

The Library of Parliament also wishes to acknowledge the invaluable assistance of the Office of the Chief Electoral Officer which frequently clarified certain obscure facts in Canada's electoral history.

Undoubtedly, in such a voluminous work, errors will have crept in. Every effort has been made to be as accurate and as precise as possible, but because the project has passed through so many hands in its lengthy creation, we know that perfection has not been achieved. We hope that you will understand and

## PRÉFACE

La compilation d'un ouvrage aussi volumineux que l'Historique des circonscriptions électorales fédérales, 1867-1976, a exigé beaucoup de temps, de détermination, de patience, d'énergie, de connaissance et d'argent. Amorçée il y a déjà neuf ans, lorsqu'on en identifia le besoin, l'Historique est passée graduellement d'un manuscrit anglais à l'édition bilingue actuelle.

Mlle Simone Chiasson, alors directrice du Service de consultation et référence et Mlle Pamela Hardisty, alors bibliothécaire parlementaire adjointe furent à l'origine du projet. Cependant, on doit signaler qu'au cours des années, plusieurs autres bibliothécaires et techniciens y ont aussi oeuvré. Monsieur Claude Brind'Amour a préparé l'édition finale. Mme Loretta De Allie et Mlle Suzanne Pépin ont fait la mise en page sur l'appareil à traitement de texte AES. Plusieurs autres employés de la Bibliothèque du Parlement, trop nombreux pour les énumérer ici, ont aussi contribué à ce projet. Nous espérons que tous ceux qui utiliseront l'Historique des circonscriptions électorales fédérales, 1867-1976, réaliseront que sans leur appui, il n'y aurait pas eu d'Historique.

La Bibliothèque du Parlement désire aussi exprimer sa reconnaissance au Bureau du directeur général des élections pour son aide inestimable qui a permis d'éclaircir certains faits obscurs de l'histoire électorale du Canada.

Assurément, dans un ouvrage aussi volumineux, il s'est glissé des erreurs.

Nous nous sommes efforcés d'être aussi exacts et précis que possible mais, parce que le projet est passé entre plusieurs mains durant sa préparation, nous

help us improve the accuracy of the History by letting us know of any error noticed while using the volumes.

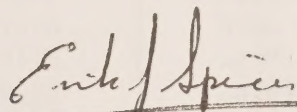
It is the Library's intention to keep this project up to date by publishing supplements after future elections.

The History of the Federal Electoral Ridings, 1867-1980 fills a gap in Canada's electoral history. We hope it fills it adequately, and I commend it to your use.

Nous espérons que vous comprendrez et que vous nous aiderez à améliorer l'exactitude de l'Historique en indiquant les erreurs que vous aurez trouvées à la consultation de ces volumes.

La Bibliothèque a l'intention de maintenir ce projet à jour en publiant des suppléments à la suite de prochaines élections.

L'Historique des circonscriptions électorales fédérales, 1867-1980 comble une lacune dans l'histoire électorale du Canada. Nous espérons la combler adéquatement, et je le recommande à votre attention.



Erik J. Spicer

Parliamentary Librarian / Bibliothécaire parlementaire



In order to facilitate its use, the History of the Federal Electoral Ridings, 1867-1976 has been divided in four volumes following the order of the provinces from West to East. Thus, volume I contains the history of the ridings of the provinces of British Columbia, Alberta, Saskatchewan, Manitoba, of the Yukon and of the Northwest Territories; volume II, of the province of Ontario; volume III, of the province of Quebec; and volume IV, of the provinces of New Brunswick, Nova Scotia, Prince Edward Island and Newfoundland.

Volume IV also includes an alphabetical index to all the ridings included in the four volumes.

In each volume the user will also find a detailed table of contents and a list of abbreviations and acronyms of political parties.

Within each province, the ridings are arranged in alphabetical order following the letter by letter approach; punctuation marks such as dashes and parentheses are consequently ignored.

Under each riding the user will find the name of the riding followed by its date of creation and its date of abolition if there is one. A description of the riding, usually taken from the Statutes of Canada, follows (for example the abbreviation S.C. 1903, c. 60, s. 5 refers to the Statutes of Canada 1903, chapter 60, section 5). The number on the left-hand side represents the number of the Parliament followed by the date of the general election. This number is followed by the name of the winning candidate, underlined, his occupation or profession, the number of votes he received and the name of his party when known. However, it

Afin d'en faciliter l'utilisation, l'Historique des circonscriptions électorales fédérales, 1867-1976 a été divisé, en quatre volumes suivant l'ordre des provinces de l'ouest vers l'est. Ainsi le volume I contient l'historique des circonscriptions des provinces de la Colombie-Britannique, de l'Alberta, de la Saskatchewan, du Manitoba, du Yukon et des Territoires du Nord-Ouest; le volume II, de la province de l'Ontario; le volume III, de la province du Québec et le volume IV, des provinces du Nouveau-Brunswick, de la Nouvelle-Écosse, de l'Île-du-Prince-Édouard et de Terre-Neuve.

Le volume IV comprend un index alphabétique de toutes les circonscriptions incluses dans les quatre volumes.

Dans chaque volume, l'utilisateur trouvera une table des matières détaillée ainsi qu'une liste d'abréviations et sigles des partis politiques.

Sous chaque province les circonscriptions sont classées par ordre alphabétique. Afin d'en faciliter l'utilisation, l'ordre alphabétique suit la méthode lettre par lettre; ainsi les signes de ponctuation, tels que les tirets et les parenthèses, doivent être ignorés.

Sous chaque circonscription l'utilisateur trouvera le nom de la circonscription suivi de la date de sa création et de la date d'abolition, s'il y en a une. Suit ensuite une description de la circonscription habituellement tirée des Statuts du Canada (l'abréviation S.C. 1903, c. 60, s. 5 par exemple réfère aux Statuts du Canada, 1903, chapitre 60, section 5). Le chiffre du côté gauche représente le numéro du Parlement suivi de la date de l'élection générale. A côté de ce numéro se trouve le nom du

must be noted that party affiliation before 1940 cannot be verified in official sources and, consequently, could be inaccurate. Under the name of the winning candidates are the names of the other candidates followed by their occupation, the number of votes they received and their party affiliation if known. When a candidate was unopposed in a riding, he was acclaimed the winner; the abbreviation accl. denotes this fact.

The see/voir reference immediately below the name of the electoral riding refers the user to the riding(s) that preceded it; when the see/voir reference is found at the very end of the history of a riding, it refers the user to the riding(s) that followed. The use of these references allows a user to follow the history of a riding throughout the changes made to its boundaries.

Each by-election that has been held is interfiled between general elections with mention of the date, the reason for the by-election and the names of the candidates nominated.

When a riding is abolished, a note stating this fact is included at the end of the history of that riding.

Volumes I, II and IV contain the English text first, followed by the French text, while volume III, Quebec, has been compiled in the reverse order.

**Claude Brind'Amour**

candidat gagnant, souigné, suivi de son occupation ou profession, du nombre de votes qu'il a obtenu et le nom de son parti lorsqu'il est connu. Il est à noter cependant, que l'affiliation politique avant 1940 ne peut être vérifiée dans des sources officielles et que, par conséquent, elle pourrait être inexacte. Sous le nom du vainqueur suivent les noms des autres candidats avec leur occupation, le nombre de votes qu'ils ont obtenu et le nom de leur parti si connu. Lorsqu'un candidat n'avait pas d'opposant dans une circonscription, il était acclamé vainqueur; ce fait est indiqué par l'abréviation accl.

La référence voir/see immédiatement sous le nom d'une circonscription réfère l'utilisateur à la (aux) circonscription(s) qui l'a (ont) précédé; lorsque la référence voir/see se trouve à la fin de l'historique d'une circonscription, elle réfère l'utilisateur à la (aux) circonscription(s) qui la suivent. L'usage de ces références permettent de retracer l'histoire complète d'une circonscription à travers les changements survenus à ses limites.

Chaque élection partielle qui a eu lieu est intercalée entre les élections générales avec mention de la date, de la raison pour l'élection partielle, ainsi que les noms des candidats qui étaient en lice.

Lorsqu'une circonscription est abolie, une note à cet effet le mentionne à la toute fin de l'historique de cette circonscription.

Les volumes I, II et IV contiennent le texte anglais d'abord, suivi du texte français tandis que le volume III, Québec, a été rédigé dans l'ordre inverse.

**Claude Brind'Amour**

TABLE OF CONTENTS  
TABLE DES MATIÈRES

FOREWORD / PRÉFACE	i - ii
USER'S GUIDE / GUIDE DE L'UTILISATEUR	iii - iv
ENUMERATIVE LIST OF ELECTORAL RIDINGS / LISTE ÉNUMÉRATIVE DES CIRCONSCRIPTIONS ÉLECTORALES:	
- NEW BRUNSWICK / NOUVEAU-BRUNSWICK	ii - vii
- NOVA SCOTIA / NOUVELLE-ÉCOSSE	vii - x
- PRINCE EDWARD ISLAND / ILE-DU-PRINCE-ÉDOUARD	x
- NEWFOUNDLAND / TERRE-NEUVE	xi
ABBREVIATIONS AND ACRONYMS OF POLITICAL PARTIES / ABRÉVIATIONS ET SIGLES DES PARTIS POLITIQUES	xii - xvii
ELECTORAL RIDINGS / CIRCONSCRIPTIONS ÉLECTORALES:	
- NEW BRUNSWICK / NOUVEAU-BRUNSWICK	NB - 1 - NB - 95
- NOVA SCOTIA / NOUVELLE-ÉCOSSE	NS - 1 - NS - 165
- PRINCE EDWARD ISLAND / ILE DU PRINCE-ÉDOUARD	PE - 1 - PE - 32
- NEWFOUNDLAND / TERRE-NEUVE	NF - 1 - NF - 51
INDEX	
- INDEX OF ALL THE RIDINGS (volumes 1 to 4) / INDEX DE TOUTES LES CIRCONSCRIPTIONS (volumes 1 à 4)	INDEX 1 - 40

ENUMERATIVE LIST OF ELECTORAL RIDINGS  
LISTE ÉNUMÉRATIVE DES CIRCONSCRIPTIONS ÉLECTORALES

ELECTORAL RIDINGS  
CIRCONSCRIPTIONS ÉLECTORALES

PAGE

NEW BRUNSWICK  
NOUVEAU-BRUNSWICK

ALBERT (1867-1903) .....	NB - 1
CARLETON (1867-1914) .....	NB - 3
CARLETON--CHARLOTTE (1966- ) .....	NB - 6
CHARLOTTE (1867-1966) .....	NB - 8
CITY AND COUNTY OF ST. JOHN (1867-1914) .....	NB - 13
CITY OF ST. JOHN (1867-1914) .....	NB - 17
FUNDY--ROYAL (1966- ) .....	NB - 20
GLOUCESTER (1867- ) .....	NB - 23
KENT (1867-1966) .....	NB - 30
KING'S (1867-1903) .....	NB - 35
KING'S AND ALBERT (1903-1914) .....	NB - 38
MADAWASKA--VICTORIA (1966- ) .....	NB - 39
MONCTON (1966- ) .....	NB - 40
NORTHUMBERLAND (1867-1955) .....	NB - 42
NORTHUMBERLAND--MIRAMICHI (1955- ) .....	NB - 47
QUEEN'S (1867-1892) .....	NB - 49
RESTIGOUCHE (1867-1914) .....	NB - 51
RESTIGOUCHE (1966- ) .....	NB - 54
RESTIGOUCHE--MADAWASKA (1914-1966) .....	NB - 56

**ELECTORAL RIDINGS**  
**CIRCONSCRIPTIONS ELECTORALES**

	<u>PAGE</u>
ROYAL (1914-1966) .....	NB - 60
ST. JOHN (1976- ) .....	NB - 63
ST. JOHN--ALBERT (1914-1966) .....	NB - 65
ST. JOHN--LANCASTER (1966-1976) .....	NB - 69
SUNBURY (1867-1892) .....	NB - 71
SUNBURY--QUEEN'S (1892-1914) .....	NB - 73
VICTORIA (1867-1914) .....	NB - 74
VICTORIA--CARLETON (1914-1966) .....	NB - 77
WESTMORLAND (1867-1966) .....	NB - 80
WESTMORLAND--KENT (1966- ) .....	NB - 86
YORK (1867-1914) .....	NB - 88
YORK--SUNBURY (1914- ) .....	NB - 92

**NOVA SCOTIA**  
**NOUVELLE-ÉCOSSE**

ANNAPOLIS (1867-1914) .....	NS - 1
ANNAPOLIS--KINGS (1947-1952) .....	NS - 4
ANNAPOLIS VALLEY (1966-1976) .....	NS - 5
ANNAPOLIS VALLEY--HANTS (1976- ) .....	NS - 8
ANTIGONISH (1867-1914) .....	NS - 9
ANTIGONISH--GUYSBOROUGH (1914-1966) .....	NS - 14
CAPE BRETON (1867-1903) .....	NS - 17
CAPE BRETON--EAST RICHMOND (1966- ) .....	NS - 21

ELECTORAL RIDINGS  
CIRCONSCRIPTIONS ÉLECTORALES

	<u>PAGE</u>
CAPE BRETON HIGHLANDS--CANSO (1966- ) .....	NS - 25
CAPE BRETON NORTH AND VICTORIA (1903-1966) .....	NS - 32
CAPE BRETON SOUTH (1903-1914) .....	NS - 37
CAPE BRETON SOUTH (1924-1966) .....	NS - 38
CAPE BRETON SOUTH AND RICHMOND (1914-1924) .....	NS - 41
CAPE BRETON--THE SYDNEYS (1966- ) .....	NS - 42
CENTRAL NOVA (1966- ) .....	NS - 45
COLCHESTER (1867-1933) .....	NS - 52
COLCHESTER--HANTS (1933-1966) .....	NS - 58
CUMBERLAND (1867-1966) .....	NS - 60
CUMBERLAND--COLCHESTER (1976- ) .....	NS - 67
CUMBERLAND--COLCHESTER NORTH (1966-1976) .....	NS - 68
DARTMOUTH--HALIFAX EAST (1966- ) .....	NS - 70
DIGBY (1867-1914) .....	NS - 74
DIGBY AND ANNAPOLIS (1914-1933) .....	NS - 77
DIGBY--ANNAPOLIS--KINGS (1933-1947) .....	NS - 78
DIGBY--ANNAPOLIS--KINGS (1952-1966) .....	NS - 79
DIGBY--YARMOUTH (1947-1952) .....	NS - 80
GUYSBOROUGH (1867-1914) .....	NS - 81
HALIFAX (1867- ) .....	NS - 85
HALIFAX--EAST HANTS (1966-1976) .....	NS - 96
HALIFAX WEST (1976- ) .....	NS - 100

ELECTORAL RIDINGS  
CIRCONSCRIPTIONS ELECTORALES

PAGE

HANTS (1867-1924) .....	NS - 102
HANTS--KINGS (1924-1933) .....	NS - 107
INVERNESS (1867-1933) .....	NS - 108
INVERNESS--RICHMOND (1933-1966) .....	NS - 112
KINGS (1867-1924) .....	NS - 114
LUNENBURG (1867-1924) .....	NS - 118
LUNENBURG (1947-1952) .....	NS - 123
PICTOU (1867-1966) .....	NS - 124
QUEENS (1867-1892) .....	NS - 131
QUEENS--LUNENBURG (1924-1947) .....	NS - 134
QUEENS--LUNENBURG (1952-1966) .....	NS - 135
QUEENS--SHELBURNE (1947-1952) .....	NS - 136
RICHMOND (1867-1914) .....	NS - 137
RICHMOND--WEST CAPE BRETON (1924-1933) .....	NS - 141
SHELBURNE (1867-1892) .....	NS - 142
SHELBURNE AND QUEEN'S (1892-1924) .....	NS - 145
SHELBURNE--YARMOUTH (1924-1933) .....	NS - 147
SHELBURNE--YARMOUTH--CLARE (1933-1947) .....	NS - 148
SHELBURNE--YARMOUTH--CLARE (1952-1966) .....	NS - 149
SOUTH SHORE (1966- ) .....	NS - 151
SOUTH WEST NOVA (1976- ) .....	NS - 154
SOUTH WESTERN NOVA (1966-1976) .....	NS - 155

ELECTORAL RIDINGS  
CIRCONSCRIPTIONS ELECTORALES

PAGE

VICTORIA (1867-1903) .....	NS - 158
YARMOUTH (1867-1914) .....	NS - 162
YARMOUTH AND CLARE (1914-1924) .....	NS - 165

**PRINCE EDWARD ISLAND**  
**ILE-DU-PRINCE-ÉDOUARD**

CARDIGAN (1966- ) .....	PE - 1
EAST PRINCE (1892-1903) .....	PE - 3
EAST QUEEN'S (1892-1903) .....	PE - 4
EGMONT (1966- ) .....	PE - 5
HILLSBOROUGH (1966- ) .....	PE - 8
KING'S (1892-1966) .....	PE - 10
KING'S COUNTY (1873-1892) .....	PE - 14
MALPEQUE (1966- ) .....	PE - 16
PRINCE (1903-1966) .....	PE - 19
PRINCE COUNTY (1873-1892) .....	PE - 22
QUEEN'S (1903-1966) .....	PE - 24
QUEEN'S COUNTY (1873-1892) .....	PE - 29
WEST PRINCE (1892-1903) .....	PE - 31
WEST QUEEN'S (1892-1903) .....	PE - 32



ELECTORAL RIDINGS  
CIRCONSCRIPTIONS ELECTORALES

PAGE

**NEWFOUNDLAND**  
**TERRE-NEUVE**

BONAVISTA--TRINITY--CONCEPTION (1966- ) .....	NF - 1
BONAVISTA--TWILLINGATE (1949-1966) .....	NF - 7
BURIN--BURGEO (1949-1976) .....	NF - 9
BURIN--ST. GEORGE'S (1976- ) .....	NF - 13
GANDER--TWILLINGATE (1966- ) .....	NF - 15
GRAND FALLS--WHITE BAY (1949-1952) .....	NF - 19
GRAND-FALLS--WHITE BAY--LABRADOR (1952- ) .....	NF - 20
HUMBER--PORT AU PORT--ST. BARBE (1978- ) .....	NF - 27
HUMBER--ST. BARBE (1976-1978) .....	NF - 28
HUMBER--ST. GEORGE'S (1949-1966) .....	NF - 30
HUMBER--ST. GEORGE'S--ST. BARBE (1966-1976) .....	NF - 32
ST. JOHN'S EAST (1949- ) .....	NF - 35
ST. JOHN'S WEST (1949- ) .....	NF - 43
TRINITY--CONCEPTION (1949-1966) .....	NF - 51

**ABBREVIATIONS AND ACRONYMS OF POLITICAL PARTIES  
ABRÉVIATIONS ET SIGLES DES PARTIS POLITIQUES**

A-Com	Anti-Communist
A-Con	Anti-Conscriptionist
A Conf	Anti-Confederate
ACP	All Canadian Party
Aut	Autonomist
BPC	Bloc Populaire Canadien
C	Coalition (Alberta)
CanD	Canadian Democrat
CanLa	Canadian Labour
CapF	Capital Familial
CB of C	Cooperative Builders of Canada
CCF/PSDC	Co-operative Commonwealth Federation/Parti Social Démocratique du Canada
C d E	Candidat des Électeurs
CL	Christian Liberal
CL d E	Candidat Libéral des Électeurs
Com	Communist Communiste
Con	Conservative Conservateur
CLab	Conservative-Labour
CP	Canada Party
CPC/PCC	Communist Party of Canada/Parti Communiste du Canada
CS/SC	Crédit social/Social Credit
Dem	Democrat

DVP	Droit Vital Personnel
EqR	Equal Rights
Esprit Social	Esprit Social
Farm	Farmer
FLab	Farmer Labour
F Lib	Franc Lib
FUL	Farmer-United Labour
Gov/Gouv	Government (1917)/Gouvernement (1917)
Gouv/Gov	Gouvernement (1917)/Government (1917)
Gouv Na/Na Gov	Gouvernement National (1940)/National Government (1940)
I	Independent [in front of a party's name] EX: I Lib/Lib ind = Independent Liberal/Libéral indépendant
ind	indépendant [après le nom d'un parti] EX: Lib ind/I Lib = Libéral indépendant/Independent Liberal
Ind	Independent Indépendant
Lab/Trav	Labour/Travailleiste
LaF	Labour Farmer
LaP/Trav P	Labour Progressive/Travailleiste Progressiste
LCC	Liberal Conservative Coalition
LCon	Liberal Conservative Libéral Conservateur
Lib	Liberal Libéral
LLab	Liberal Labour
LLap	Liberal Labour Progressive

LLP	Liberal Labour Party
Loc	Locataire (candidat)
LP	Liberal Progressive Libéral Progressiste
LPC	Libertarian Party of Canada
LPP	Liberal Progressive Party
L Prot	Liberal Protectionist
M-LP/PM-L	Marxist-Leninist Party/Parti Marxiste-Léniniste
Na Con	Nationalist Conservative Nationaliste Conservateur
Na Gov/Gouv Na	National Government (1940)/Gouvernement National (1940)
Na Lab	National Labour
Na LC	National Liberal and Conservative Party (1921)
Na Lib	Nationalist Liberal Nationaliste Libéral
NaLP	National Liberal Progressive
Nat	Nationalist Nationaliste
Nat Soc	National Socialist
Nat Uty	National Unity
NCC	National Credit Control
NCP	New Canada Party
ND	New Democracy
NDP/NPD	New Democratic Party/Nouveau Parti Démocratique

NPD/NDP	Nouveau Parti Démocratique/New Democratic Party
NRP	National Reform Party
Opp	Opposition
Opp-Lab/ Opp-Trav	Opposition-Labour/Opposition-Travailleiste
Opp-Trav/ Opp-Lab	Opposition-Travailleiste/Opposition-Labour
P	Progressive Progressiste
Pat	Patrons of Industry
PC	Progressive Conservative Progresssiste Conservateur
PCC/CPC	Parti Communiste du Canada/Communist Party of Canada
PDE	Parti de la Démocratisation Économique
PHF	Parti Humain Familial
PM-L/M-LP	Parti Marxiste-Léniniste/Marxist-Leninist Party
POC	Parti Ouvrier Canadien
PR/RP	Parti Républicain/Republican Party
P Rh	Parti Rhinocéros
Prog Lab	Progressive Labour
Proh	Prohibition
Prot	Protectionist
PSDC/CCP	Parti Social Démocratique du Canada/Co-operative Commonwealth Federation
PWM	Progressive Workers Movement
R	Reform

Ral Créd	Ralliement des Créditistes
RCR	Radical Chrétien
Rec	Reconstruction Party
Rep	Republican
RP/PR	Republican Party/Parti Républicain
RPC	Reform Party of Canada
SC/CS	Social Credit/Crédit social
SCNU	Social Credit-National Unity
S Lab	Socialist Labour
Soc	Socialist Socialiste
Tec	Technocrat
Trav/Lab	Travilliste/Labour
Trav P/LaP	Travilliste Progressiste/Labour Progressive
TU	Trades Union
U d E/U of E	Union des Électeurs/Union of Electors
UF	United Farmers
UFA	United Farmers of Alberta
UF Lab/UF Trav	United Farmers-Labour/United Farmers-Travilliste
UFO	United Farmers of Ontario
UFO-Lab	United Farmers of Ontario-Labour
UF Trav/UF Lab	United Farmers-Travilliste/United Farmers-Labour
U of E/U d E	Union of Electors/Union des Électeurs
UN	Unité Nationale

UP	Union Populaire
U Prog	United Progressive
UR	United Reform
URM	United Reform Movement
Uty	Unity
Verdun	Verdun
Vet	Veterans Party









**NEW BRUNSWICK**  
**NOUVEAU-BRUNSWICK**



**ALBERT (1867-1903)**

**British North America Act, 1867**

Each of the Fourteen Counties into which New Brunswick is divided, including the City and County of St. John, shall be an Electoral District. The City of St. John shall also be a separate Electoral District. Each of those Fifteen Electoral Districts shall be entitled to return One Member.

**C.S. for New Brunswick, 1854, c.1**

ALBERT--Westerly by King's and Saint John, northerly by Westmorland and Petitcodiac River, easterly by Petitcodiac River, and southerly by Chignecto Bay; including all the Islands adjacent thereto.

1 WALLACE, John (farmer/agriculteur)  
(7-8-1867 to/ STEVENS, Henry J.  
au 20-9-1867)

**S.C. 1872, c.13**

The boundaries were not adjusted.

2 WALLACE, John (farmer/agriculteur)  
(20-7-1872 to/ CALHOUN  
au 12-10-1872)

3 WALLACE, John (farmer/agriculteur)  
(22-1-1874) CALHOUN

4 ROGERS, Alex. (merchant/marchand)  
(17-9-1878) WALLACE, John (farmer/agriculteur)  
DOMVILLE, J.W.

**Acte de l'Amérique du Nord britannique, 1867**

Chacun des quatorze comtés du Nouveau-Brunswick (y compris celui qui est formé de la cité et du comté de Saint-Jean) constituera une circonscription électorale. La cité de Saint-Jean constituera en outre une circonscription électorale distincte. Chacune de ces quinze circonscriptions électorales aura le droit d'élire un député.

**S.R. du Nouveau-Brunswick, 1854, c.1**

Texte officiel en anglais seulement.

778 LCon  
714

**S.C. 1872, c.13**

Les limites n'ont pas été changées.

847 LCon  
748

810 LCon  
760

684 Lib  
596 LCon  
558

**S.C. 1882, c.3**

The boundaries were not adjusted.

5	<u>WALLACE, John</u> (farmer/agriculteur)	784	LCon
(20-6-1882)	<u>ROGERS, Alex.</u> (merchant/marchand)	723	Lib

By-Election  
Election Partielle  
(10-7-1883)

On Mr. Wallace being un-  
seated, on petition,  
2-5-1883

Destitution de M. Wallace suite  
à une pétition, 2-5-1883

	<u>WALLACE, John</u> (farmer/agriculteur)	934	LCon
	<u>ROGERS, Alexander</u> (merchant/marchand)	815	Lib

6  
(22-2-1887)

WELDON, R.C. (lawyer/avocat)  
ROGERS, Alex. (merchant/marchand)

1,047	Con
923	Lib

7  
(5-3-1891)

WELDON, R.C. (lawyer/avocat)  
EMMERSON, H.R.

1,096	Con
1,020	Lib

**S.C. 1892, c.11**

The boundaries were not adjusted.

8	<u>LEWIS, W.J.</u> (physician/médecin)	1,170	Ind
(23-6-1896)	<u>WELDON, R.C.</u> (lawyer/avocat)	927	Con

9  
(7-11-1900)

LEWIS, William J. (physician/médecin)  
WELDON, Richard C. (lawyer/avocat)

1,276	Ind
1,160	Con

The electoral district was abolished in  
1903.

La circonscription électorale fut abolie  
en 1903.

see/voir KING'S AND ALBERT

**CARLETON (1867-1914)**

**British North America Act, 1867**

Each of the Fourteen Counties into which New Brunswick is divided, including the City and County of St. John, shall be an Electoral District. The City of St. John shall also be a separate Electoral District. Each of those Fifteen Electoral Districts shall be entitled to return One Member.

**Acte de l'Amérique du Nord britannique, 1867**

Chacun des quatorze comtés du Nouveau-Brunswick (y compris celui qui est formé de la cité et du comté de Saint-Jean) constituera une circonscription électorale. La cité de Saint-Jean constituera en outre une circonscription électorale distincte. Chacune de ces quinze circonscriptions électorales aura le droit d'élire un député.

**C.S. for New Brunswick, 1854, c.1**

CARLETON--Southerly and easterly by York, westerly by the State of Maine, and northerly by the River De Chute and a line running true east from the mouth thereof.

**S.R. du Nouveau-Brunswick, 1854, c.1**

Texte officiel en anglais seulement.

1 (7-8-1867 to/ au 20-9-1867)	<u>CONNELL, Hon. Charles</u> (general merchant/ marchand général)	accl.	Lib
-------------------------------------	--	-------	-----

**S.C. 1872, c.13**

The boundaries were not adjusted.

**S.C. 1872, c.13**

Les limites n'ont pas été changées.

2 (20-7-1872 to/ au 12-10-1872)	<u>CONNELL, Hon. Charles</u> (general merchant/ marchand général)	accl.	Lib
---------------------------------------	--	-------	-----

3 (22-1-1874)	<u>APPLEBY, Stephen B.</u> (lawyer/avocat)	accl.	Lib
------------------	--	-------	-----

4 (17-9-1878)	<u>CONNELL, George H.</u> (merchant/marchand) <u>APPLEBY, S.B.</u> (lawyer/avocat)	1,766 1,447	Ind Lib
------------------	---	----------------	------------

By-Election Election partielle (16-2-1881)	On Mr. Connell's death <u>IRVINE, David</u> (farmer/agriculteur) <u>CONNELL, C.P.</u>	Décès de M. Connell 1,470 1,425	Lib
--	---	---------------------------------------	-----

**S.C. 1882, c.3**

The boundaries were not adjusted.

5  
(20-6-1882)

IRVINE, David (farmer/agriculteur)  
LINDSAY, Wm.

1,812 Lib  
1,653

6  
(22-2-1887)

HALE, Frederick H. (lumber merchant/  
marchand de bois)  
VINCE, Donald McLeod

2,362 LCon  
1,243 Lib

7  
(5-3-1891)

COLTER, N.R. (physician/médecin)  
VINCE, D. McL.

2,016 Lib  
1,908 Con

By-Election  
Election partielle  
(6-4-1892)

On election of 1891 being  
declared void  
COLTER, Newton Ramsay (physician/médecin)

Election de 1891 déclarée nulle

accl. Lib

**S.C. 1892, c.11**

The boundaries were not adjusted.

8  
(23-6-1896)

HALE, F.H. (lumber merchant/  
marchand de bois)  
COLTER, N.R. (physician/médecin)

2,667 LCon  
2,261 Lib

9  
(7-11-1900)

HALE, Frederick Harding (lumber merchant/  
marchand de bois)  
CARVELL, Frank Broadstreet (lawyer/avocat)

2,714 LCon  
2,459 Lib

**S.C. 1903, c.60**

The boundaries were not adjusted.

10  
(3-11-1904)

CARVELL, Frank Broadstreet (lawyer/avocat)  
HALE, Frederick Harding (lumber merchant/  
marchand de bois)

2,662 Lib  
2,388 LCon

11  
(26-10-1908)

CARVELL, Frank Broadstreet (lawyer/avocat)  
SMITH, Benjamin Franklin

2,635 Lib  
2,484 Con

**S.C. 1903, c.60**

Les limites n'ont pas été changées.



12	<u>CARVELL, Frank Broadstreet</u> (lawyer/avocat)	2,614	Lib
(21-9-1911)	<u>SMITH, Benjamin Franklin</u>	2,603	Con

The electoral district was abolished in 1914.

La circonscription électorale fut abolie en 1914.

see/voir VICTORIA--CARLETON

**CARLETON--CHARLOTTE (1966- )**

see/voir CHARLOTTE; ST. JOHN-ALBERT; VICTORIA--CARLETON; YORK--SUNBURY

**Representation Order, 16-6-1966**

- CARLETON-CHARLOTTE consisting of:
- (a) the county of Carleton;
  - (b) the county of Charlotte;
  - (c) that part of the county of Saint John included in the parishes of Musquash and Lancaster (except the city of Lancaster);
  - (d) that part of the county of York included in the parishes of Canterbury, McAdam, Manners Sutton and North Lake.

**Ordonnance de représentation, 16-6-1966**

- CARLETON-CHARLOTTE qui se compose:
- a) du comté de Carleton;
  - b) du comté de Charlotte;
  - c) de la partie du comté de Saint-Jean comprenant les paroisses de Musquash et de Lancaster, excepté la cité de Lancaster;
  - d) de la partie du comté d'York comprenant les paroisses de Canterbury, McAdam, Manners Sutton et North Lake.

28 (25-6-1968)	<u>FLEMMING, Hugh John</u> (lumberman/bûcheron)	15,469	PC
	<u>HACHEY, Henry B.</u> (oceanographer/océanographe)	8,330	Lib
	<u>JONES, Tom</u> (union representative/ représentant syndical)	848	NDP/NPD
29 (30-10-1972)	<u>MCCAIN, Fred A.</u> (farmer/agriculteur)	14,431	PC
	<u>HINTON, Donald</u> (managing editor/ directeur de journal)	7,715	Lib
	<u>BRIGHT, R. Lawrence</u> (carman/réparateur de wagons)	1,831	NDP/NPD
30 (8-7-1974)	<u>MCCAIN, Fred</u> (farmer/agriculteur)	12,315	PC
	<u>BEATTIE, Don</u> (chartered accountant/ comptable agréé)	9,681	Lib
	<u>BRIGHT, Lawrie</u> (CP rail car man/réparateur de wagons CP)	2,387	NDP/NPD

**Representation Order, 14-7-1976**

- CARLETON--CHARLOTTE consisting of:
- (a) the County of Carleton;
  - (b) the County of Charlotte;
  - (c) that part of the County of Saint

**Ordonnance de représentation, 14-7-1976**

- CARLETON--CHARLOTTE qui comprend:
- a) le comté de Carleton;
  - b) le comté de Charlotte;
  - c) la partie du comté de Saint-Jean

John lying westerly of the electoral district of Saint John.

(d) that part of the County of York included in the Parishes of Canterbury, Dumfries, McAdam, Manners Sutton, North Lake, Prince William and that part of the Parish of New Maryland lying south of the direct line running from the most easterly angle of the Parish of Manners Sutton to the most westerly angle of the Parish of Lincoln;

(e) that part of the County of Sunbury included in the Parishes of Gladstone and Blissville.

située à l'ouest de la circonscription électorale de Saint-Jean;

d) la partie du comté de York qui comprend les paroisses de Canterbury, Dumfries, McAdam, Manners Sutton, North Lake et Prince William, ainsi que la partie de la paroisse de New Maryland située au sud de la ligne droite allant de l'angle le plus à l'est de la paroisse de Manners Sutton à l'angle le plus à l'ouest de la paroisse de Lincoln;

e) la partie du comté de Sunbury qui comprend les paroisses de Gladstone et de Blissville.

31  
(22-5-1979)

<u>MCCAIN, Fred</u> (produce dealer/marchand de fruits et légumes)	16,603	PC
BRENNAN, T. Ann (business woman/femme d'affaires)	9,308	Lib
GAUNCE, Ed. (salesman-bus driver/vendeur- conducteur d'autobus)	3,971	NDP/NPD

32  
(18-2-1980)

<u>MCCAIN, Fred</u> (produce dealer/marchand de fruits et légumes)	14,565	PC
PALMER, Joseph E. (chairman of the board/ président)	11,091	Lib
SLIPP, Arthur L. (teacher/professeur)	4,680	NDP/NPD
BROWN, Janice E. (teacher/professeur)	407	

**CHARLOTTE (1867-1966)**

**British North America Act, 1867**

Each of the Fourteen Counties into which New Brunswick is divided, including the City and County of St. John, shall be an Electoral District. The City of St. John shall also be a separate Electoral District. Each of those Fifteen Electoral Districts shall be entitled to return One Member.

**C.S. for New Brunswick, 1854, c.1**

CHARLOTTE--South by the Bay of Fundy, west by the River Saint Croix and the western shore of the Bay of Passamaquoddy, east by the line running true north thirty miles from Point Lepreau, as surveyed by Deputies Wilkinson and Mahood in the years of our Lord one thousand eight hundred and thirty eight and one thousand eight hundred and forty-five, and north by the line running true west from the termination of the last mentioned line, as surveyed by Deputy Mahood in the year of our Lord one thousand eight hundred and forty five, including all the Islands adjacent thereto, and the Island of Grand Manan and the Islands adjacent to it.

1  
(7-8-1867 to/  
au 20-9-1867)

BOLTON, John (business man/homme d'affaires)  
THOMPSON, Robert

1,214 Lib  
918

**S.C. 1872, c.13**

The boundaries were not adjusted.

2  
(20-7-1872 to/  
au 12-10-1872)

MCADAM, John (lumber merchant/marchand de bois)  
GILLMOR (lumberman/bûcheron)

1,551 LCon  
1,329 Lib

**Acte de l'Amérique du Nord britannique, 1867**

Chacun des quatorze comtés du Nouveau-Brunswick (y compris celui qui est formé de la cité et du comté de Saint-Jean) constituera une circonscription électorale. La cité de Saint-Jean constituera en outre une circonscription électorale distincte. Chacune de ces quinze circonscriptions électorales aura le droit d'élire un député.

**S.R. du Nouveau-Brunswick, 1854, c.1**

Texte officiel en anglais seulement.

**S.C. 1872, c.13**

Les limites n'ont pas été changées.

3 (22-1-1874)	<u>GILLMOR, Arthur Hill, jun.</u> (lumberman/bûcheron) <u>MCADAM, Jno.</u> (lumber merchant/marchand de bois)	1,518 1,222	Lib LCon
------------------	--	----------------	-------------

4 (17-9-1878)	<u>GILLMOR, Arthur H., jun.</u> (lumberman/bûcheron) <u>MCADAM, J.</u> (lumber merchant/marchand de bois)	1,522 1,284	Lib LCon
------------------	--	----------------	-------------

**S.C. 1882, c.3**

The boundaries were not adjusted.

5 (20-6-1882)	<u>GILLMOR, Arthur H.</u> (lumberman/bûcheron) <u>STEVENSON, B.R.</u>	1,558 1,244	Lib
------------------	--	----------------	-----

6 (22-2-1887)	<u>GILLMOR, A.H.</u> (lumberman/bûcheron) <u>CHIPMAN, J.D.</u>	1,892 1,811	Lib Con
------------------	---	----------------	------------

7 (5-3-1891)	<u>GILLMOR, A.H.</u> (lumberman/bûcheron) <u>CLARKE, G.J.</u>	1,934 1,686	Lib Con
-----------------	--	----------------	------------

**S.C. 1892, c.11**

The boundaries were not adjusted.

8 (23-6-1896)	<u>GANONG, G.W.</u> (teacher/professeur) <u>GILLMOR, A.H.</u> (lumberman/bûcheron)	2,453 1,981	LCon Lib
------------------	---	----------------	-------------

9 (7-11-1900)	<u>GANONG, Gilbert White</u> (teacher/professeur) <u>ARMSTRONG, Robert Edwin</u>	2,785 2,205	LCon Lib
------------------	---	----------------	-------------

**S.C. 1903, c.60**

The boundaries were not adjusted.

10 (3-11-1904)	<u>GANONG, Gilbert White</u> (teacher/professeur) <u>GILLMOR, Daniel</u>	2,574 2,320	LCon Lib
-------------------	---	----------------	-------------

11 (26-10-1908)	<u>TODD, William F.</u> (wholesale food merchant/ marchand d'aliments en gros) <u>GANONG, Gilbert White</u> (teacher/professeur)	2,691 2,491	Lib Con
--------------------	--	----------------	------------

**S.C. 1882, c.3**

Les limites n'ont pas été changées.

**S.C. 1892, c.11**

Les limites n'ont pas été changées.

**S.C. 1903, c.60**

Les limites n'ont pas été changées.

12	<u>HARTT, Thomas Aaron</u> (teacher/professeur)	2,685	Con
(21-9-1911)	<u>TODD, William Frederick</u> (wholesale food merchant/ marchand d'aliments en gros)	2,489	Lib

**S.C. 1914, c.51**

**S.C. 1914, c.51**

The boundaries were not adjusted.

Les limites n'ont pas été changées.

13	<u>HARTT, Thomas Aaron</u> (teacher/professeur)	3,248	Gov/Gouv
(17-12-1917)	<u>TODD, William Frederick</u> (wholesale food merchant/ marchand d'aliments en gros)	2,631	Opp

14	<u>GRIMMER, Robert Watson</u> (merchant/marchand)	5,202	Con
(6-12-1921)	<u>TODD, William Frederic</u> (wholesale food merchant/ marchand d'aliments en gros)	5,069	Lib

**S.C. 1924, c.63**

**S.C. 1924, c.63**

CHARLOTTE consisting of the County of  
Charlotte.

CHARLOTTE qui se compose du comté de  
Charlotte.

15	<u>GRIMMER, Robert Watson</u> (retired merchant/ marchand retiré)	5,426	Con
(29-10-1925)	<u>HOLT, William Albert</u> (insurance inspector/ inspecteur en prévention des sinistres)	3,274	Lib

16	<u>GRIMMER, Robert Watson</u> (merchant/marchand)	4,967	Con
(14-9-1926)	<u>MCLAUGHLIN, P. Elmer</u> (barrister/avocat)	3,677	Lib

17	<u>GANONG, Arthur D.</u> (manufacturer/manufacturier)	5,595	Con
(28-7-1930)	<u>SCOVIL, John W.</u> (merchant/marchand)	4,092	Lib

**S.C. 1933, c.54**

**S.C. 1933, c.54**

CHARLOTTE consisting of the county of  
Charlotte.

CHARLOTTE qui se compose du comté de  
Charlotte.

18	<u>HILL, Burton M.</u> (civil engineer/ ingénieur civil)	5,436	Lib
(14-10-1935)	<u>POLLARD, Chauncey Randall</u> (merchant/marchand)	3,386	Con
	<u>QUARTERMAIN, Walter W.</u> (insurance agent/ agent d'assurances)	1,732	Rec

19 (26-3-1940)	<u>HILL, Burton M.</u> (civil engineer/ ingénieur civil)	6,099	Lib
	DEWOLFE, Walter G. (merchant/marchand)	4,391	Na Gov/ Gouv Na

20 (11-6-1945)	<u>STUART, Andrew Wesley</u> (civil servant/ fonctionnaire)	5,486	Lib
	POLLARD, Chauncey Randall (merchant/marchand)	5,456	PC

**S.C. 1947, c.71**

CHARLOTTE consisting of the county of Charlotte.

**S.C. 1947, c.71**

CHARLOTTE qui se compose du comté de Charlotte.

21 (27-6-1949)	<u>STUART, A. Wesley</u> (fisherman/pêcheur)	6,197	Lib
	<u>GANONG, Hardy Nelson</u> (superintendent/ surintendant)	6,139	PC

**S.C. 1952, c.48**

CHARLOTTE consisting of the county of Charlotte.

**S.C. 1952, c.48**

CHARLOTTE qui se compose du comté de Charlotte.

22 (10-8-1953)	<u>STUART, A. Wesley</u> (fisherman/pêcheur)	6,155	Lib
	<u>GANONG, Hardy Nelson</u> (retired/retraité)	5,180	PC
	JONES, Tom William (textile worker/ travailleur du textile)	416	CCF/PSDC

23 (10-6-1957)	<u>STUART, A. Wesley</u> (fisherman/pêcheur)	6,393	Lib
	GROOME, Lorne (optometrist/optométriste)	5,756	PC

24 (31-3-1958)	<u>STEWART, R.D. Caldwell</u> (lawyer/avocat)	6,448	PC
	<u>STUART, A. Wesley</u> (fisherman/pêcheur)	5,806	Lib

25 (18-6-1962)	<u>MCLEAN, Allan M.A.</u> (manufacturer/ manufacturier)	6,159	Lib
	STEWART, Call (lawyer/avocat)	5,518	PC
	BONTAINE, Robert L. (executive secretary/ secrétaire exécutif)	396	NDP/NPD

NB - 12

26 (8-4-1963)	<u>MCLEAN, Allan M.A.</u> (manufacturer/ manufacturier)	6,279	Lib
	BUCHANAN, Norman (merchant/marchand)	5,284	PC
	CORMACK, David N. (merchant/marchand)	159	SC/CS
	COGSWELL, George W. (porter checker/bagagiste)	118	NDP/NPD
27 (8-11-1965)	<u>MCLEAN, Allan</u> (industrialist/industriel)	5,879	Lib
	<u>STEWART, Call</u> (lawyer/avocat)	5,226	PC
	COGSWELL, George (merchant/marchand)	462	NDP/NPD

The electoral district was abolished in 1966.

La circonscription électorale fut abolie en 1966.

see/voir CARLETON--CHARLOTTE



**CITY AND COUNTY OF ST. JOHN (1867-1914)**

**British North America Act, 1867**

Each of the Fourteen Counties into which New Brunswick is divided, including the City and County of St. John, shall be an Electoral District. The City of St. John shall also be a separate Electoral District. Each of those Fifteen Electoral Districts shall be entitled to return One Member.

**C.S. for New Brunswick, 1854, c.1**

THE CITY AND COUNTY OF SAINT JOHN-- South by the Bay of Fundy, west by Charlotte, north by the line run north eighty three degrees and thirty minutes east from the southernmost point of Kennebecasis Island by Deputies Scully and Palmer in the years of our Lord one thousand eight hundred and thirty three and one thousand eight hundred and forty one, and the westerly prolongation of said line to Charlotte, east by the line run north by Deputy Stiles in the year of our Lord one thousand eight hundred and thirty eight, from a birch tree on the shore of the Bay of Fundy, thirty chains east from the mouth of Goose River, including all the Islands in the Bay of Fundy adjacent thereto.

**Acte de l'Amérique du Nord britannique, 1867**

Chacun des quatorze comtés du Nouveau-Brunswick (y compris celui qui est formé de la cité et du comté de Saint-Jean) constituera une circonscription électorale. La cité de Saint-Jean constituera en outre une circonscription électorale distincte. Chacune de ces quinze circonscriptions électorales aura le droit d'élire un député.

**S.R. du Nouveau-Brunswick, 1854, c.1**

Texte officiel en anglais seulement.

1  
(7-8-1867 to/  
au 20-9-1867)

GRAY, Hon. John H. (lawyer/avocat)

accl. Con

**S.C. 1872, c.13**

The Electoral District of the City and County of St. John, as now existing, shall return two members.

**S.C. 1872, c.13**

Le district électoral de la cité et du comté de St. Jean, tel qu'actuellement existant, élira deux membres.

2 (20-7-1872 to/ au 12-10-1872)	<u>BURPEE, Isaac</u> (businessman/homme d'affaires)	3,249	Lib
	<u>PALMER, AcaTus Lockwood</u> (lawyer/avocat)	2,204	Lib
	<u>ELDER, Wm.</u>	1,771	
	<u>KERR, D.S.</u>	486	

By-Election Election partielle (1-12-1873)	On Mr. Burpee being appointed Minister of Customs, 7-11-1873	Nomination de M. Burpee au poste de ministre des douanes, 7-11-1873		
	<u>BURPEE, Isaac</u> (businessman/homme d'affaires)	accl.	Lib	

3 (22-1-1874)	<u>BURPEE, Hon. Isaac</u> (businessman/homme d'affaires)	2,826	Lib
	<u>PALMER, AcaTus L.</u> (lawyer/avocat)	2,261	Lib
	<u>ELLIS, J.V.</u> (journalist/journaliste)	1,561	

4 (17-9-1878)	<u>BURPEE, Isaac</u> (businessman/homme d'affaires)	2,686	Lib
	<u>WELDON, Chas. W.</u> (lawyer/avocat)	2,449	Lib
	<u>KING, G.E.</u>	2,180	
	<u>PALMER, A.L.</u> (lawyer/avocat)	1,981	Lib

S.C. 1882, c.3

S.C. 1882, c.3

The boundaries were not adjusted. | Les limites n'ont pas été changées.

5 (20-6-1882)	<u>BURPEE, Hon. Isaac</u> (businessman/homme d'affaires)	2,459	Lib
	<u>WELDON, Charles W.</u> (lawyer/avocat)	2,225	Lib
	<u>EVERETT, C.A.</u> (merchant/marchand)	1,925	Con
	<u>TUCK, W.H.</u>	1,864	

By-Election Election partielle (20-10-1885)	On Mr. Burpee's death 1-3-1885	Décès de M. Burpee, 1-3-1885		
	<u>EVERETT, Charles Arthur</u> (merchant/marchand)	accl.	Con	

6 (22-12-1887)	<u>SKINNER, C.N.</u> (lawyer/avocat)	4,136	Lib
	<u>WELDON, C.W.</u> (lawyer/avocat)	4,063	Lib
	<u>EVERETT, C.A.</u> (merchant/marchand)	3,840	Con
	<u>MCLEOD, E.</u>	3,628	

7 (5-3-1891)	<u>HAZEN, J.D.</u> (lawyer/avocat)	4,824	Con
	<u>SKINNER, C.N.</u> (lawyer/avocat)	4,448	Lib
	<u>WELDON, C.W.</u> (lawyer/avocat)	3,832	Lib
	<u>RANKINE, T.A.</u>	3,503	

By-Election Election partielle (22-11-1892)	On Mr. Skinner's resigna- tion, Oct., 1892 <u>CHESLEY, John</u> (founder/fondeur)	Démission de M. Skinner oct., 1892 accl. Con
---	---	--

S.C. 1892, c.11

The electoral district of the city of St. John shall consist of the city of St. John, as now existing under provincial legislation;

The city of St. John, as now existing under provincial legislation, shall also form part of the electoral district of the city and county of St. John;

S.C. 1892, c.11

Le district électoral de la cité de Saint-Jean se composera de la cité de Saint-Jean, telle qu'elle existe actuellement en vertu de la législation provinciale.

La cité de Saint-Jean, telle qu'elle existe actuellement en vertu de la législation provinciale, formera aussi partie du district électoral de la cité et du comté de Saint-Jean.

8 (23-6-1896)	<u>TUCKER, Joseph John</u> (businessman/ homme d'affaires) HAZEN, J. Douglas (lawyer/avocat) MCLAUGHLIN, D.J.	3,924 3,733 1,495	Lib Con Ind
------------------	--	-------------------------	-------------------

9 (7-11-1900)	<u>TUCKER, Joseph John</u> (businessman/ homme d'affaires) STOCKTON, Alfred Augustus (lawyer/avocat)	5,449 4,673	Lib Con
------------------	--	----------------	------------

S.C. 1903, c.60

The city of St. John shall form an electoral district, to be called the electoral district of the city of St. John, and shall return one member.

The city of St. John and the county of St. John shall together form an electoral district, to be called the electoral district of the City and County of St. John, and shall return one member.

S.C. 1903, c.60

La cité de Saint-Jean constitue un district électoral qui s'appelle le district électoral de la cité de Saint-Jean et élit un député.

La cité de Saint-Jean et le comté de Saint-Jean forment ensemble un district électoral qui s'appelle le district électoral de la cité et du comté de Saint-Jean et élit un député.

10 (3-11-1904)	<u>STOCKTON, Alfred A.</u> (lawyer/avocat) <u>MCKEOWN, Harrison A.</u>	5,601 4,964	Con Lib
-------------------	---	----------------	------------

By-Election Election partielle (18-9-1907)	On Mr. Stockton's death, 15-3-1907 <u>PUGSLEY, Hon. Wm.</u> (lawyer/avocat)	Décès de M. Stockton, 15-3-1907	accl.	Lib
--	---	------------------------------------	-------	-----

11 (26-10-1908)	<u>PUGSLEY, Hon. William</u> (lawyer/avocat) <u>MACRAE, Alexander William</u> (physician/médecin)	5,582 5,086	Lib Con
--------------------	--	----------------	------------

12 (21-9-1911)	<u>DANIEL, John Waterhouse</u> (physician/médecin) <u>LOWELL, James</u>	5,491 5,381	Con Lib
-------------------	--	----------------	------------

By-Election Election partielle (27-10-1911)	On Mr. Daniel's resignation, 17-10-1911 <u>HAZEN, Hon. J.D.</u> (lawyer/avocat)	Démission de M. Daniels, 17-10-1911	accl.	Con
---	---	--	-------	-----

The electoral district was abolished in 1914.

La circonscription électorale fut abolie en 1914.

see/voir ST. JOHN--ALBERT

**CITY OF ST. JOHN (1867-1914)**

**British North America Act, 1867**

Each of the Fourteen Counties into which New Brunswick is divided, including the City and County of St. John, shall be an Electoral District. The City of St. John shall also be a separate Electoral District. Each of those Fifteen Electoral Districts shall be entitled to return One Member.

**C.S. for New Brunswick, 1854, c.1**

THE CITY OF SAINT JOHN--By a line to commence and beginning near Fort Howe at Portland Point, at low water mark, and thence running a direct line to a small point or ledge of land at the Causey by the old Saw Mill, thence east northeast until a direct line shall strike the Creek running through Hazen's Marsh, on the east side of the eastern District, thence along the course of the said Creek to its mouth, thence by a line running south nineteen degrees west into the Bay, until it meets a line running east from the south point of Partridge Island and along the said line to the said point, thence by a direct line to a point on the shore which is at the southeast extremity of a line running south forty two degrees east from the River Saint John to the Bay of Fundy, and terminating the Town Lots of the western District, thence along the said line north forty two degrees west to the River Saint John aforesaid, and continuing the said course across the said River until it meets the opposite shore, and thence along the north shore of the said River at low water mark, to Portland Point aforesaid.

**Acte de l'Amérique du Nord britannique, 1867**

Chacun des quatorze comtés du Nouveau-Brunswick (y compris celui qui est formé de la cité et du comté de Saint-Jean) constituera une circonscription électorale. La cité de Saint-Jean constituera en outre une circonscription électorale distincte. Chacune de ces quinze circonscriptions électorales aura le droit d'élire un député.

**S.R. du Nouveau-Brunswick, 1854, c.1**

Texte officiel en anglais seulement.

1		<u>TILLEY, Hon. Samuel Leonard, C.B. (druggist/ pharmacien)</u>	1,402	LCon
(7-8-1867 to/ au 20-9-1867)		WILSON, John	610	

**S.C. 1872, c.13**

The boundaries were not adjusted.

**S.C. 1872, c.13**

Les limites n'ont pas été changées.

2		<u>TILLEY, Hon. Samuel Leonard, C.B. (druggist/ pharmacien)</u>	1,765	LCon
(20-7-1872 to/ 12-10-1872)		DE VEBER, J.S.B.	1,225	

By-Election  
Election partielle  
(1-12-1873)

On Mr. Tilley being  
appointed Lieutenant-  
Governor of New Brunswick,  
15-11-1873

Nomination de M. Tilley  
au poste de lieutenant-  
gouverneur du Nouveau-  
Brunswick, 15-11-1873

DE VEBER, Jeremiah Smith Boies (businessman/  
homme d'affaires) accl. Lib

3		<u>DEVEBER, J.S. Boies</u> (businessman/ homme d'affaires)	1,772	Lib
(22-1-1874)		DAY, G.W. (journalist/journaliste)	591	

4		<u>TILLEY, Hon. S.L.</u> (druggist/pharmacien)	1,475	LCon
(17-9-1878)		DEVEBER, J.S.B. (businessman/homme d'affaires)	1,466	Lib

By-Election  
Election partielle  
(4-11-1878)

On Mr. Tilley being appointed  
Minister of Finance,  
17-10-1878

Nomination de M. Tilley au  
poste de ministre des finances,  
17-10-1878

TILLEY, Hon. Samuel Leonard (druggist/pharmacien) accl. LCon

**S.C. 1882, c.3**

The boundaries were not adjusted.

**S.C. 1882, c.3**

Les limites n'ont pas été changées.

5		<u>TILLEY, Sir Samuel L.</u> (druggist/pharmacien)	1,288	LCon
(20-6-1882)		MCLEOD, George	1,151	

By-Election  
Election partielle  
(24-11-1885)

On Mr. Tilley being appointed  
Lieutenant-Governor of New  
Brunswick, 12-11-1885

Nomination de M. Tilley au  
poste de lieutenant-gouverneur  
du Nouveau-Brunswick, 12-11-1885

BARKER, Frederick Eustace (lawyer/avocat) accl. Con

6 (22-2-1887)	ELLIS, John V. (journalist/journaliste)	2,375	Lib
	<u>BARKER, F.E.</u> (lawyer/avocat)	2,162	Con
7 (5-3-1891)	MCLEOD, Ezekiel (lawyer/avocat)	2,649	Con
	<u>ELLIS, John V.</u> (journalist/journaliste)	2,063	Lib

**S.C. 1892, c.11**

**S.C. 1892, c.11**

The boundaries were not adjusted.

Les limites n'ont pas été changées.

8 (23-6-1896)	ELLIS, John V. (journalist/journaliste)	3,249	Lib
	<u>CHESLEY, John A.</u>	2,527	Con
	PUGSLEY, William	1,427	Ind
9 (7-11-1900)	BLAIR, Hon. Andrew George (lawyer/avocat)	4,520	Lib
	<u>FOSTER, Hon. George Eulas</u> (professor/professeur)	3,523	Con

By-Election  
Election partielle  
(16-2-1904)

On Mr. Blair's resignation,  
27-12-1903

Démission de M. Blair,  
27-12-1903

DANIEL, J.W. (physician/médecin)	3,709	Con
<u>MCKEOWN, H.A.</u>	3,440	

**S.C. 1903, c.60**

**S.C. 1903, c.60**

The boundaries were not adjusted.

Les limites n'ont pas été changées.

10 (3-11-1904)	DANIEL, John W. (physician/médecin)	4,881	Con
	<u>O'BRIEN, Richard</u>	3,670	Lib
11 (26-10-1908)	DANIEL, John W. (physician/médecin)	4,394	Con
	<u>PENDER, James</u>	4,202	Lib
12 (21-9-1911)	PUGSLEY, Hon. William (lawyer/avocat)	4,360	Lib
	<u>POWELL, Henry Absalom</u>	4,295	Con

The electoral district was abolished in  
1914.

La circonscription électorale fut abolie  
en 1914.

see/voir ST. JOHN--ALBERT

FUNDY--ROYAL (1966- )

see/voir ROYAL; ST. JOHN--ALBERT; YORK--SUNBURY

Representation Order, 16-6-1966

FUNDY--ROYAL consisting of:

- (a) that part of the county of Albert included in the parishes of Alma, Elgin, Harvey, Hillsborough and Hopewell;
- (b) that part of the county of Saint John included in the parishes of St. Martins and Simonds (except that part of the unincorporated area of East Saint John bounded as follows: commencing at the intersection of Loch Lomond Road and Bayside Drive; thence northerly along Russell Street and Rothesay Avenue to the southwesterly limit of Fernhill Cemetery; thence southeasterly along said limit to Old Westmorland Road; thence northeasterly along Old Westmorland Road to the road on the southwesterly limit of St. Joseph's Cemetery; thence southeasterly along said road to Loch Lomond Road; thence southwesterly along Loch Lomond Road to the northwesterly production of Virginia Street; thence southeasterly along said production, Virginia Street and Tenth Street to River Avenue; thence southwesterly along River Avenue to Bayside Drive; thence northwesterly along Bayside Drive to the point of commencement);
- (c) the county of Kings;
- (d) that part of the County of Queens included in the parishes of Brunswick, Cambridge, Canning, Chipman, Gagetown, Hampstead, Johnston, Waterborough and Wickham;

Ordonnance de représentation, 16-6-1966

FUNDY--ROYAL qui se compose:

- a) de la partie du comté d'Albert comprenant les paroisses d'Alma, Elgin, Harvey, Hillsborough et Hopewell;
- b) de la partie du comté de Saint-Jean comprenant les paroisses de St. Martins et de Simonds, excepté la partie du territoire d'East Saint John non constitué en corporation, bornée par une ligne qui commence au point d'intersection du chemin Loch Lomond et de la promenade Bayside, et qui va de là vers le nord le long de la rue Russell et de l'avenue Rothesay jusqu'à la limite sud-ouest du cimetière Fernhill; de là vers le sud-est le long de ladite limite jusqu'au vieux chemin Westmorland; de là vers le nord-est le long du vieux chemin Westmorland jusqu'au chemin qui longe la limite sud-ouest du cimetière Saint-Joseph; de là vers le sud-est le long dudit chemin jusqu'au chemin Loch Lomond; de là vers le sud-ouest le long du chemin Loch Lomond jusqu'au prolongement vers le nord-ouest de la rue Virginia; de là vers le sud-est le long dudit prolongement, de la rue Virginia et de la Dixième rue jusqu'à l'avenue River; de là vers le sud-ouest le long de l'avenue River jusqu'à la promenade Bayside; de là vers le nord-ouest le long de la promenade Bayside jusqu'au point de départ;
- c) du comté de Kings;
- d) de la partie du comté de Queens comprenant les paroisses de Brunswick, Cambridge, Canning, Chipman, Gagetown, Hampstead, Johnston, Waterborough et Wickham;



(e) that part of the county of Sunbury included in the parish of Northfield.

e) de la partie du comté de Sunbury comprenant la paroisse de Northfield.

28 (25-6-1968)	FAIRWEATHER, Gordon (lawyer/avocat)	17,013	PC
	CALLAGHAN, A.J. (general manager/ directeur général)	9,435	Lib
	KIPPERS, Hendrien (housewife/ménagère)	1,316	NDP/NPD
29 (30-10-1972)	FAIRWEATHER, Gordon (lawyer/avocat)	19,107	PC
	PHIPPEN, Gordon L. (consultant/expert-conseil)	9,343	Lib
	HALPIN, Bruce E. (paper maker/fabriqueur de papier)	2,186	NDP/NPD
	GOWLETT, Ernest (businessman/homme d'affaires)	937	SC/CS
30 (8-7-1974)	FAIRWEATHER, Gordon (lawyer/avocat)	13,631	PC
	PHIPPEN, Gordon L. (consultant/expert-conseil)	10,845	Lib
	HALPIN, Bruce Edmon (paper maker/fabriqueur de papier)	4,337	NDP/NPD
	BROWN, Albert James (farmer, retired/ agriculteur retraité)	2,628	Ind

**Representation Order, 14-7-1976**

FUNDY--ROYAL consisting of:

- (a) the County of Albert, excepting the Town of Riverview;
- (b) the County of Kings;
- (c) the County of Queens;
- (d) that part of the County of Saint John lying easterly of the electoral district of Saint John;
- (e) that part of the County of Sunbury included in the Parishes of Northfield and Sheffield.

**Ordonnance de représentation, 14-7-1976**

FUNDY--ROYAL qui comprend:

- a) le comté d'Albert, excepté la ville de Riverview;
- b) le comté de Kings;
- c) le comté de Queens;
- d) la partie du comté de Saint-Jean située à l'est de la circonscription électorale de Saint-Jean;
- e) la partie du comté de Sunbury qui comprend les paroisses de Northfield et de Sheffield.

By-Election Élection partielle (16-10-1978)	On Mr. Fairweather's resignation, 1-9-1977	Démision de M. Fairweather, 1-9-1977		
	<u>CORBETT, Bob</u> (businessman/homme d'affaires)		17,327	PC
	<u>DAY, Joseph A.</u> (engineer-lawyer/ingénieur-avocat)		12,241	Lib
	<u>HALPIN, Bruce E.</u> (paper maker/fabricant de papier)		3,434	NDP/NPD
31 (22-5-1979)	<u>CORBETT, Bob</u> (businessman/homme d'affaires)		19,135	PC
	<u>DAY, Joseph A.</u> (engineer-lawyer/ingénieur-avocat)		13,589	Lib
	<u>HALPIN, Bruce E.</u> (papermaker/fabricant de papier)		7,746	NDP/NPD
32 (18-2-1980)	<u>CORBETT, Bob</u> (businessman/homme d'affaires)		16,805	PC
	<u>DAY, Joseph A.</u> (engineer-lawyer/ingénieur-avocat)		15,197	Lib
	<u>LITTLE, George</u> (teacher/professeur)		8,668	NDP/NPD
	<u>BROWN, Albert J.</u> (retired farmer/agriculteur retraité)		335	
	<u>MURPHY, Kevin H.</u> (counsellor/conseiller)		145	

**GLOUCESTER (1867- )**

**British North America Act, 1867**

Each of the Fourteen Counties into which New Brunswick is divided, including the City and County of St. John, shall be an Electoral District. The City of St. John shall also be a separate Electoral District. Each of those Fifteen Electoral Districts shall be entitled to return One Member.

**C.S. for New Brunswick, 1854, c.1**

GLOUCESTER--Northerly by the Bay of Chaleur, easterly by the Gulf of Saint Lawrence, southerly and westerly by the line run north eighty eight degrees west by Deputy Davidson in the year of our Lord one thousand eight hundred and forty five, from the Gulf of Saint Lawrence, at the rear of the first division of lots in the Tracadie grant, until it strikes Portage River, thence north twenty two degrees west by the magnet of the year of our Lord one thousand seven hundred and eighty four to intersect the line of Restigouche, and thence along the southerly and easterly bounds thereof to the Bay of Chaleur, including Miscou and Shippagan and all the other adjacent Islands.

**Acte de l'Amérique du Nord britannique, 1867**

Chacun des quatorze comtés du Nouveau-Brunswick (y compris celui qui est formé de la cité et du comté de Saint-Jean) constituera une circonscription électorale. La cité de Saint-Jean constituera en outre une circonscription électorale distincte. Chacune de ces quinze circonscriptions électorales aura le droit d'élire un député.

**S.R. du Nouveau-Brunswick, 1854, c.1**

Texte officiel en anglais seulement.

1 (7-8-1867 to/ au 20-9-1867)	<u>ANGLIN, Hon. Timothy Warren</u> (editor/rédacteur) MEHAN, John	1,061 671	Lib
-------------------------------------	--	--------------	-----

**S.C. 1872, c.13**

The boundaries were not adjusted.

2 (20-7-1872 to/ au 12-10-1872)	<u>ANGLIN, Timothy Warren</u> (editor/rédacteur) DESBRISAY MACKAY	1,436 339 2	Lib
---------------------------------------	---	-------------------	-----

**S.C. 1872, c.13**

Les limites n'ont pas été changées.

3 (22-1-1874)	<u>ANGLIN, Timothy Warren</u> (editor/rédacteur)	accl.	Lib
------------------	--	-------	-----

By-Election Election partielle (2-7-1877)	On Mr. Anglin's resignation <u>ANGLIN, Timothy Warren</u> (editor/rédacteur) <u>TURGEON, Onésiphore</u>	Démision de M. Anglin 1,185 858	Lib
---	---	---------------------------------------	-----

4 (17-9-1878)	<u>ANGLIN, Hon. Timothy Warren</u> (editor/rédacteur)	accl.	Lib
------------------	---	-------	-----

**S.C. 1882, c.3**

**S.C. 1882, c.3**

The boundaries were not adjusted.

Les limites n'ont pas été changées.

5 (20-6-1882)	<u>BURNS, Kennedy F.</u> (merchant/marchand) <u>TURGEON, O.</u> <u>ANGLIN, T.W.</u> (editor/rédacteur)	1,205 564 540	Con  Lib
------------------	--	---------------------	----------------

6 (22-2-1887)	<u>BURNS, K.F.</u> (merchant/marchand) <u>LANDRY, Narc. A.</u>	1,908 1,492	Con Lib
------------------	---	----------------	------------

7 (5-3-1891)	<u>BURNS, K.F.</u> (merchant/marchand) <u>LANDRY, W.A.</u>	1,943 1,571	Con Lib
-----------------	---	----------------	------------

**S.C. 1892, c.11**

**S.C. 1892, c.11**

The boundaries were not adjusted.

Les limites n'ont pas été changées.

By-Election Election partielle (5-5-1894)	On Mr. Burns being called to the Senate, 21-3-1893 <u>BLANCHARD, Théotime</u> (farmer/agriculteur)	Nomination de M. Burns au Sénat, 21-3-1893 accl.	Con
---	---	---	-----

8 (23-6-1896)	<u>BLANCHARD, Théotime</u> (farmer/agriculteur) <u>TURGEON, O.</u> YOUNG, Robert	1,947 1,140 736	Con Lib Ind
------------------	--	-----------------------	-------------------

9 (7-11-1900)	<u>TURGEON, Onésiphore</u> (journalist/journaliste) <u>BLANCHARD, Théotime</u> (farmer/agriculteur) HARRIS, R. Carr	2,311 1,315 228	Lib Con Ind
------------------	---	-----------------------	-------------------

**S.C. 1903, c.60**

The boundaries were not adjusted.

10 (3-11-1904)	<u>TURGEON, Onésiphore</u> (journalist/journaliste) <u>BLANCHARD, Théotime</u> (farmer/agriculteur)	2,705 1,539	Lib Con
11 (26-10-1908)	<u>TURGEON, Onésiphore</u> (journalist/journaliste) <u>BURNS, Theobald M.</u>	2,581 2,094	Lib Con
12 (21-9-1911)	<u>TURGEON, Onésiphore</u> (journalist/journaliste) <u>BURNS, Theobald Matthew</u>	3,172 2,180	Lib Con

**S.C. 1903, c.60**

Les limites n'ont pas été changées.

**S.C. 1914, c.51**

The boundaries were not adjusted.

13 (17-12-1917)	<u>TURGEON, Onésiphore</u> (journalist/journaliste)	accl.	Lib
14 (6-12-1921)	<u>TURGEON, Onésiphore</u> (journalist/journaliste) <u>DE GRACE, Joseph Edward</u> (school teacher/ professeur)	7,671 2,842	Lib Con

**S.C. 1914, c.51**

Les limites n'ont pas été changées.

By-Election  
Election partielle  
(20-11-1922)

On Mr. Turgeon's accep-  
tance of an office of  
emolument under the Crown,  
26-10-1922

M. Turgeon accepte une charge  
rémunérée sous la Couronne,  
26-10-1922

<u>ROBICHAUD, John G.</u> (fish merchant/ poissonnier)	accl.	Lib
---	-------	-----

**S.C. 1924, c.63**

GLOUCESTER consisting of the County  
of Gloucester.

15 (29-10-1925)	<u>ROBICHAUD, Jean George</u> (merchant/marchand) <u>HACHEY, Joseph Benoit</u> (merchant/marchand)	6,254 5,272	Lib Con
16 (14-9-1926)	<u>VENIOT, Peter J.</u> (insurance agent/agent d'assurances) <u>DUMAS, Joseph S.</u> (farmer/agriculteur)	7,992 6,333	Lib Con

**S.C. 1924, c.63**

GLOUCESTER qui se compose du comté de  
Gloucester.

By-Election Election partielle (2-11-1926)	On Mr. Veniot's accep- tance of an office of emolument under the Crown, 5-10-1926 <u>VENIOT, Hon. Pierre J.</u> (postmaster general/ ministre des postes)	M. Venior accepte une charge r�tribu�e sous ls Couronne, 5-10-1926	accl.	Lib
--	--	--	-------	-----

17 (18-7-1930)	<u>VENIOT, Hon. Peter John</u> (insurance agent/ agent d'assurances) ROBICHAUD, Albany-M. (barrister/avocat)	7,716 7,460	Lib Con
-------------------	--	----------------	------------

**S.C. 1933, c.54**

GLOUCESTER consisting of the county  
of Gloucester.

**S.C. 1933, c.54**

GLOUCESTER qui se compose du comt  de  
Gloucester.

18 (14-10-1935)	<u>VENIOT, Hon. Peter J.</u> (agent/agent) ROBICHAUD, Albany M. (barrister/avocat) POIRIER, Hector (agent/agent)	11,816 2,962 985	Lib Con Rec
--------------------	--	------------------------	-------------------

By-Election Election partielle (17-8-1936)	On Mr. Veniot's death, 6-7-1936 <u>VENIOT, Clarence J.</u> (physician/m�decin)	D�c�s de M. Veniot, 6-7-1936	accl.	Lib
--	--	---------------------------------	-------	-----

19 (26-3-1940)	<u>VENIOT, C.-J.</u> (physician/m�decin) ROBICHAUD, Albany-M. (lawyer/avocat)	10,451 5,447	Lib Na Gov/ Gouv Na
-------------------	--	-----------------	---------------------------

20 (11-6-1945)	<u>RICHARD, Clovis-T.</u> (barrister/avocat) ROBICHAUD, Albany-M. (barrister/avocat) BLANCHARD, Fran�ois-Xavier (carpenter/ charpentier)	11,683 6,423 609	Lib Ind CCF/PSDC
-------------------	---	------------------------	------------------------

**S.C. 1947, c.71**

GLOUCESTER consisting of the county  
of Gloucester.

**S.C. 1947, c.71**

GLOUCESTER qui se compose du comt  de  
Gloucester.

21 (27-6-1949)	<u>RICHARD, C.T.</u> (barrister/avocat) <u>ROBICHAUD, J.L. Albert</u> (barrister/avocat)	14,759 6,391	Lib PC
-------------------	---	-----------------	-----------

By-Election  
Election partielle  
(26-5-1952)

On Mr. Richard's accep-  
tance of an office of  
emolument under the Crown,  
5-3-1952

M. Richard accepte une charge  
rémunérée sous la Couronne,  
5-3-1952

ROBICHAUD, Albany M. (barrister/avocat)	11,245	PC
ROBICHAUD, Hédard J. (gentleman/gentilhomme)	10,256	Lib

**S.C. 1952, c.48**

**S.C. 1952, c.48**

GLOUCESTER consisting of the county  
of Gloucester.

GLOUCESTER qui se compose du comté de  
Gloucester.

22 (10-8-1953)	ROBICHAUD, Hédard (manager/gérant)	13,330	Lib
	ROBICHAUD, Albany M. (barrister/avocat)	9,542	PC
	LANDRY, Alphonse (pensioner/pensionnaire)	276	CCF/PSDC
23 (10-6-1957)	ROBICHAUD, Hédard J. (manager/gérant)	13,052	Lib
	HACHEY, J. Léo (businessman/homme d'affaires)	9,502	PC
24 (31-3-1958)	ROBICHAUD, Hédard J. (retired civil servant/ fonctionnaire retraité)	13,112	Lib
	HACHEY, J. Léo (businessman/homme d'affaires)	11,705	PC
25 (18-6-1962)	ROBICHAUD, Hédard-J. (executive/exécutif)	13,519	Lib
	ROBICHAUD, Antonio-J. (barrister/avocat)	10,174	PC
26 (8-4-1963)	ROBICHAUD, Hédard-J. (executive/exécutif)	13,344	Lib
	DUBÉ, Joseph (farmer/agriculteur)	5,365	SC/CS
	FERGUSON, Leo (retired/retraité)	4,515	PC
27 (8-11-1965)	ROBICHAUD, Hédard-J. (executive/exécutif)	14,121	Lib
	HACHEY, J. Léo (business executive/ homme d'affaires)	6,351	PC
	KIERANS, Martin D. (geologist/géologue)	2,826	NDP/NPD

**Representation Order, 16-6-1966**

**Ordannance de représentation, 16-6-1966**

GLOUCESTER consisting of that part of  
the county of Gloucester included in  
the parishes of Allardville, Bathurst,

GLOUCESTER qui se compose de la partie  
du comté de Gloucester comprenant les  
paroisses d'Allardville, Bathurst, Cara-

Caraquet, Inkerman, New Bandon, Paquetville, St. Isidore, Saumarez and Shippegan, and the towns of Bathurst, Caraquet and Shippegan.

quet, Inkerman, New Bandon, Paquetville, Saint-Isidore, Saumarez et Shippegan, et les villes de Bathurst, de Caraquet et de Shippegan.

28 (25-6-1968)	BREAU, Herbert (administrator/administrateur)	12,196	Lib
	ARSENAULT, J.-Frédéric (lawyer/avocat)	8,960	PC
	ROBICHAUD, Florian (consultant/expert-conseil)	1,007	NDP/NPD
29 (30-9-1972)	BREAU, Herb (administrator/administrateur)	14,212	Lib
	DUVAL, Paul (manager/gérant)	6,914	PC
	BASQUE, Lomer (insurance manager/gérant d'assurances)	4,487	SC/CS
	CORMIER, Percy W. (merchant/marchand)	1,109	
	BLANCHARD, Mathilda (trade unionist/syndicaliste)	839	Ind
	CORBIN, Joe (railway worker/employé de chemin de fer)	521	NDP/NPD
30 (8-7-1974)	BREAU, Herb (administrator/administrateur)	16,195	Lib
	ARSENEAU, Gérard A. (school principal/directeur d'école)	6,571	PC
	BASQUE, Lomer (businessman/homme d'affaires)	3,935	SC/CS
	GUIGNARD, Yvon R. (laboratory technician/technicien de laboratoire)	1,685	NDP/NPD

**Representation Order, 14-7-1976**

GLOUCESTER consisting of that part of the County of Gloucester included in the Parishes of Allardville, Bathurst, Caraquet, Inkerman, New Bandon, Paquetville, St. Isidore, Saumarez and Shippegan, the City of Bathurst and the Towns of Caraquet and Shippegan.

**Ordonnance de représentation, 14-7-1976**

GLOUCESTER qui comprend la partie du comté de Gloucester qui comprend les paroisses d'Allardville, Bathurst, Caraquet, Inkerman, New Bandon, Paquetville, Saint-Isidore, Saumarez et Shippegan, ainsi que la cité de Bathurst et les villes de Caraquet et de Shippegan.

31 (22-5-1979)	BREAU, Herb (administrator/administrateur)	18,387	Lib
	GODIN, Gastien (professor/professeur)	13,872	PC
	O'CONNELL, Kevin W. (engineer/ingénieur)	3,366	NDP/NPD



32  
(18-2-1980)

BREAU, Herb (administrator/administrateur)	22,229	Lib
SAVOIE, Arthur (small businessman/commerçant)	6,846	PC
O'CONNELL, Kevin W. (station engineer/ mécanicien de machines fixes)	4,484	NDP/NPD
BOUDREAU, Jules César (publicist/publicitaire)	736	P Rh
BOUCHER, Amédé Le Terrible (unemployed/chômeur)	362	P Rh
AUBÉ, Rose-Hélène (housewife/ménagère)	197	
ZATMAN, Gary (journalist/journaliste)	59	M-LP/PM-L

**KENT (1867-1966)**

**British North America Act, 1867**

Each of the Fourteen Counties into which New Brunswick is divided, including the City and County of St. John, shall be an Electoral District. The City of St. John shall also be a separate Electoral District. Each of those Fifteen Electoral Districts shall be entitled to return One Member.

**Acte de l'Amérique du Nord britannique, 1867**

Chacun des quatorze comtés du Nouveau-Brunswick (y compris celui qui est formé de la cité et du comté de Saint-Jean) constituera une circonscription électorale. La cité de Saint-Jean constituera en outre une circonscription électorale distincte. Chacune de ces quinze circonscriptions électorales aura le droit d'élire un député.

**C.S. for New Brunswick, 1854, c.1**

KENT--North by Northumberland, south by Queen's and the line run true west by Deputy Palmer in the year of our Lord one thousand eight hundred and forty one from the north end of Shediac Island, and east by the Gulf of Saint Lawrence, including all the islands adjacent thereto.

**S.R. du Nouveau-Brunswick, 1854, c.1**

Texte officiel en anglais seulement.

1	<u>RENAUD, Auguste</u> (farmer/agriculteur)	876	Lib
(7-8-1867 to/	DES BRISAY	757	
au 20-9-1867)	MCINERNAY	485	
	CUTLER	4	

**S.C. 1872, c.13**

The boundaries were not adjusted.

**S.C. 1872, c.13**

Les limites n'ont pas été changées.

2	<u>CUTLER, Robert Barry</u> (assistant paymaster/ commis adjoint du service de la paie)	1,381	Lib
(20-7-1872 to/ au 12-10-1872)	RENAUD, A. (farmer/agriculteur)	1,256	Lib
3	<u>MCLEOD, George</u> (lumber merchant/marchand de bois)	1,570	Ind
(22-1-1874)	RENAUD, A. (farmer/agriculteur)	1,072	Lib

4 (17-9-1878)	<u>GIROUARD, Gilbert A.</u> (general merchant/ marchand général)	810	LCon
	CUTLER, R.B. (assistant paymaster/ commis adjoint du service de la paie)	726	Lib
	MCLEOD, Geo. (lumber merchant/marchand de bois)	510	Ind
	O'LEARY, H.	382	
	MCINERNEY, G.	280	Lib

S.C. 1882, c.3

The boundaries were not adjusted.

S.C. 1882, c.3

Les limites n'ont pas été changées.

5 (20-6-1882)	<u>GIROUARD, Gilbert Anselme</u> (general merchant/ marchand général)	1,412	LCon
	MCINERNEY, G.V.	773	Lib

By-Election Election partielle (22-9-1883)	On Mr. Girouard's resignation	Démission de M. Girouard	
	<u>LANDRY, Pierre-Armand</u> (lawyer/avocat)	1,638	Con
	<u>MCINERNEY, George Valentine</u>	1,100	Lib

6 (22-2-1887)	<u>LANDRY, P.A.</u> (lawyer/avocat)	1,765	Con
	<u>MCINERNEY, George V.</u>	1,414	Lib

By-Election Election partielle (31-7-1890)	On Mr. Landry being named County Court Judge for Westmorland and Kent, 15-4-1890	Nomination de M. Landry au poste de juge de cour du comté de Westmorland- Kent, 15-4-1890	
	<u>LEGER, Edouard-H.</u> (physician/médecin)	accl.	Con

7 (5-3-1891)	<u>LÉGER, E.H.</u> (physician/médecin)	1,722	Con
	<u>LEBLANC, O.J.</u>	1,011	Lib

By-Election Election partielle (6-12-1892)	On Mr. Leger's death, 8-8-1892	Décès de M. Léger, 8-8-1892	
	<u>MCINERNEY, George Valentine</u> (lawyer/avocat)	accl.	LCon

S.C. 1892, c.11

The boundaries were not adjusted.

S.C. 1892, c.11

Les limites n'ont pas été changées.

8 (23-6-1896)	<u>MCINERNEY, G.V. (lawyer/avocat)</u> <u>LEBLANC, O.J.</u>	2,041 1,514	Con Lib
------------------	--	----------------	------------

9 (7-11-1900)	<u>LEBLANC, Oliver J. (farmer/agriculteur)</u> <u>MCINERNEY, George Valentine (lawyer/avocat)</u>	2,447 1,816	Lib Con
------------------	--	----------------	------------

**S.C. 1903, c.60**

**S.C. 1903, c.60**

The boundaries were not adjusted.

Les limites n'ont pas été changées.

10 (3-11-1904)	<u>LEBLANC, O.J. (farmer/agriculteur)</u> <u>MCINERNEY, G.V. (lawyer/avocat)</u> <u>HEBERT, Pascal</u>	2,078 1,979 138	Lib Con I Lib/ Lib Ind
-------------------	--	-----------------------	---------------------------------

11 (26-10-1908)	<u>LEBLANC, Oliver J. (farmer/agriculteur)</u> <u>ROBIDOUX, Ferdinand J. (lawyer/avocat)</u>	2,580 1,860	Lib Con
--------------------	---	----------------	------------

12 (21-9-1911)	<u>ROBIDOUX, Ferdinand Joseph (lawyer/avocat)</u> <u>LÉGER, Auguste Théophile</u>	2,334 2,129	Con Lib
-------------------	--	----------------	------------

**S.C. 1914, c.51**

**S.C. 1914, c.51**

The boundaries were not adjusted.

Les limites n'ont pas été changées.

13 (17-12-1917)	<u>LÉGER, Auguste Théophile (farmer/agriculteur)</u> <u>ROBIDOUX, Ferdinand Joseph (lawyer/avocat)</u>	3,563 1,323	Opp Gov/Gouv
--------------------	---	----------------	-----------------

14 (6-12-1921)	<u>LÉGER, Auguste Théophile (farmer/agriculteur)</u> <u>DOUCET, Alexandre J. (farmer/agriculteur)</u>	4,626 3,103	Lib P
-------------------	--	----------------	----------

By-Election Election partielle (20-12-1923)	On Mr. Léger's death, 28-10-1923 <u>DOUCET, Alexandre J. (farmer/agriculteur)</u> <u>BOURGEOIS, Alfred E.</u>	Décès de M. Léger, 28-10-1923 3,643 3,435	Con Lib
---	--	--	------------

**S.C. 1924, c.63**

**S.C. 1924, c.63**

KENT consisting of the County of Kent.

KENT qui se compose du comté de Kent.

15 (29-10-1925)	<u>DOUCET, Alexandre Joseph (farmer/agriculteur)</u> <u>ROBICHAUD, Louis Prudent Alexandre (barrister/avocat)</u>	4,427 3,534	Con Lib
--------------------	--	----------------	------------

16 (14-9-1926)	<u>BOURGEOIS, Alfred Edmond</u> (clerk/commis) DOUCET, Alexandre Joseph (farmer/agriculteur)	4,799 4,173	Lib Con
-------------------	---	----------------	------------

17 (28-7-1930)	<u>ARSENAULT, Télesphore</u> (farmer/agriculteur) BOURGEOIS, Alfred-Edmond (landowner/propriétaire terrien)	4,884 4,504	Con Lib
-------------------	--	----------------	------------

**S.C. 1933, c.54**

**S.C. 1933, c.54**

KENT, consisting of the county of Kent.

KENT qui se compose du comté de Kent.

18 (14-10-1935)	<u>ROBICHAUD, Louis Prudent Alexander</u> (barrister/avocat) ARSENAULT, Télesphore (farmer/agriculteur) DOUCET, Alexandre-Joseph (farmer/agriculteur)	6,504 1,593 1,442	Lib Con Ind
--------------------	---	-------------------------	-------------------

19 (26-3-1940)	<u>LÉGER, Aurel D.</u> (farmer/agriculteur) ARSENAULT, Télesphore (farmer/agriculteur)	5,582 3,032	Lib Na Gov/ Gouv Na
-------------------	---	----------------	---------------------------

20 (11-6-1945)	<u>LÉGER, Aurel D.</u> (contractor and farmer/contracteur et agriculteur) DOUCET, Alexandre-J. (farmer/agriculteur) LEBLANC, Alcide-Alfred (farmer/agriculteur)	6,835 3,089 584	Lib PC CCF/PSDC
-------------------	---	-----------------------	-----------------------

**S.C. 1947, c.71**

**S.C. 1947, c.71**

KENT consisting of the county of Kent.

KENT qui se compose du comté de Kent.

21 (27-6-1949)	<u>LÉGER, Aurel D.</u> (contractor and farmer/contracteur et agriculteur) BOURGEOIS, Edmond Alfred (farmer/agriculteur) BOURGEOIS, Wilfred (electrician/électricien) CORMIER, Ernest Edward (manager/gérant)	5,754 3,084 2,496 406	Lib I Lib/ Lib ind PC CCF/PSDC
-------------------	---	--------------------------------	--

**S.C. 1952, c.48**

**S.C. 1952, c.48**

KENT consisting of the county of Kent.

KENT qui se compose du comté de Kent.

22 (10-8-1953)	MICHAUD, Hervé J. (farmer/agriculteur)	7,039	Lib
	VERRET, Émile (commercial traveller/ voyageur de commerce)	3,603	PC
23 (10-6-1957)	MICHAUD, Hervé J. (farmer/agriculteur)	6,424	Lib
	LEBLANC, Louis Félix (insurance agent/ agent d'assurances)	4,682	PC
24 (31-3-1958)	MICHAUD, Hervé J. (farmer/agriculteur)	6,118	Lib
	LEBLANC, Louis Félix (insurance agent/ agent d'assurances)	4,988	PC
25 (18-6-1962)	CROSSMAN, Guy (contractor/entrepreneur)	5,514	Lib
	MILLS, Lionel (fisherman/pêcheur)	4,366	PC
	ROBICHAUD, George (merchant/marchand)	464	SC/CS
	BOURGEOIS, Edmond-A. (salesman/vendeur)	441	I Lib/ Lib Ind
26 (8-4-1963)	CROSSMAN, Guy F. (contractor/entrepreneur)	5,971	Lib
	MILLS, Lionel (fisherman/pêcheur)	3,095	PC
	ROBICHAUD, Langis-J. (chiropractor/ chiropractricien)	705	SC/CS
	LÉGER, Antoine (retired school teacher/ professeur retraité)	226	NDP/NPD
27 (8-11-1965)	CROSSMAN, Guy F. (contractor/entrepreneur)	5,713	Lib
	BOURGEOIS, Wilfred (gentleman/gentilhomme)	2,306	PC
	ROBERTSON, George Franklin (farmer/ agriculteur)	1,512	NDP/NPD

The electoral district was abolished in 1966.

La circonscription électorale fut abolie en 1966.

see/voir WESTMORLAND--KENT; NORTHUMBERLAND--MIRAMICHI

**KING'S (1867-1903)**

**British North America Act 1867**

Each of the Fourteen Counties into which New Brunswick is divided, including the City and County of St. John, shall be an Electoral District. The City of St. John shall also be a separate Electoral District. Each of those Fifteen Electoral Districts shall be entitled to return One Member.

**C.S. for New Brunswick, 1854, c.1**

KING'S--South by the City and County of Saint John, west by Charlotte, east by the prolongation of the eastern boundary of Saint John, and north by a line run north, sixty two degrees and thirty four minutes east, and south sixty two degrees and thirty four minutes west, by Deputy Wilkinson from the lower end of Spoon Island, in the year of our Lord one thousand eight hundred and thirty eight, and its southerly prolongation as surveyed by Deputy Whipple in the year of our Lord one thousand eight hundred and fifty three.

**Acte de l'Amérique du Nord britannique, 1867**

Chacun des quatorze comtés du Nouveau-Brunswick (y compris celui qui est formé de la cité et du comté de Saint-Jean) constituera une circonscription électorale. La cité de Saint-Jean constituera en outre une circonscription électorale distincte. Chacune de ces quinze circonscriptions électorales aura le droit d'élire un député.

**S.R. du Nouveau-Brunswick, 1854, c.1**

Texte officiel en anglais seulement.

1	<u>RYAN, George</u> (farmer/agriculteur)	1,303	Lib
(7-8-1867 to/ au 20-9-1867)	OTTY	1,083	

**S.C. 1872, c.13**

The boundaries were not adjusted.

**S.C. 1872, c.13**

Les limites n'ont pas été changées.

2	<u>DOMVILLE, James</u> (merchant/marchand)	1,507	Con
(20-7-1872 to/ au 12-10-1872)	<u>SHARP, L.N.</u> (physician/médecin)	1,044	
	MCCREADY, J.E.B. (journalist/journaliste)	657	

3 (22-1-1874)	<u>DOMVILLE, James</u> (merchant/marchand) <u>MCCREADY, J.E.B.</u> (journalist/journaliste)	1,651 1,389	Con Ind
------------------	--	----------------	------------

4 (17-9-1878)	<u>DOMVILLE, James</u> (merchant/marchand) <u>SHARP, L.N.</u> (physician/médecin)	1,786 1,452	Con Ind
------------------	--	----------------	------------

**S.C. 1882, c.3**

The boundaries were not adjusted.

**S.C. 1882, c.3**

Les limites n'ont pas été changées.

5 (20-6-1882)	<u>FOSTER, George E.</u> (university teacher/ professeur d'université) <u>DOMVILLE, J.</u> (merchant/marchand)	1,536 1,465	Con Con
------------------	--	----------------	------------

By-Election Election partielle (7-11-1882)	On election being declared void <u>FOSTER, George E.</u> (university teacher/ professeur d'université) <u>DOMVILLE, Jas.</u> (merchant/marchand)	2,005 1,723	Con Con
	Election déclarée nulle		

By-Election Election partielle (31-12-1885)	On Mr. Foster's accept- ance of the office of Minister of Marine and Fisheries <u>FOSTER, George Eulas</u> (university teacher/ professeur d'université) <u>DOMVILLE, James</u> (merchant/marchand)		Con I Con/ Con ind
	Nomination de M. Foster au poste de ministre de la marine et des pêcheries		

6 (22-2-1887)	<u>FOSTER, Hon. Geo. E.</u> (university teacher/ professeur d'université) <u>DOMVILLE, James</u> (merchant/marchand)	2,237 1,762	Con Ind
------------------	--	----------------	------------

7 (5-3-1891)	<u>FOSTER, George E.</u> (university teacher/ professeur d'université) <u>DOMVILLE, James</u> (merchant/marchand)	1,931 1,858	Con Ind
-----------------	---	----------------	------------

**S.C. 1892, c.11**

The boundaries were not adjusted.

**S.C. 1892, c.11**

Les limites n'ont pas été changées.

8 (23-6-1896)	<u>DOMVILLE, James</u> (merchant/marchand) <u>MORTON, F.E.</u>	2,389 1,874	Lib Con
------------------	---	----------------	------------



9	FOWLER, George W. (lawyer/avocat)	2,566	Con
(7-11-1900)	<u>DOMVILLE, James</u> (merchant/marchand)	2,383	Lib

The electoral district was abolished in 1903.

La circonscription électorale fut abolie en 1903.

see/voir KING'S AND ALBERT

**KING'S AND ALBERT (1903-1914)**

see/voir ALBERT; KING'S

**S.C. 1903, c.60**

The county of King's and the county of Albert shall together form an electoral district, to be called the electoral district of King's and Albert, and shall return one member.

**S.C. 1903, c.60**

Le comté de King's et le comté d'Albert forment ensemble un district électoral qui s'appelle le district électoral de King's et Albert et élit un député.

10 (3-11-1904)	<u>FOWLER, George W.</u> (lawyer/avocat) <u>WHITE, Albert S.</u>	3,653 3,294	Con Lib
11 (26-10-1908)	<u>MCALISTER, Duncan H.</u> (physician/médecin) <u>FOWLER, George William</u> (lawyer/avocat)	3,573 3,219	Lib Con
12 (21-9-1911)	<u>FOWLER, George William</u> (lawyer/avocat) <u>MCALISTER, Duncan Hamilton</u> (physician/médecin)	3,734 3,402	Con Lib

The electoral district was abolished in 1914.

La circonscription électorale fut abolie en 1914.

see/voir ST. JOHN--ALBERT; ROYAL

**MADAWASKA--VICTORIA (1966- )**

see/voir RESTIGOUCHE--MADAWASKA; VICTORIA--CARLETON

**Representation Order, 16-6-1966**

MADAWASKA--VICTORIA consisting of:

- (a) the county of Madawaska;
- (b) the county of Victoria.

**Ordonnance de représentation, 16-6-1966**

MADAWASKA--VICTORIA qui se compose:

- a) du comté de Madawaska;
- b) du comté de Victoria.

28 (25-6-1968)	<u>CORBIN, Eymard</u> (journalist/journaliste) <u>SIMARD, Jean-Maurice</u> (accountant/comptable) <u>YOUNG, George Temple</u> (foreman/contremaître)	9,924 9,541 379	Lib PC NDP/NPD
-------------------	--	-----------------------	----------------------

29 (30-10-1972)	<u>CORBIN, Eymard</u> (politician/politicien) <u>FYFE, Lawrence</u> (industrial relations/ relations industrielles) <u>AUDET, Conrad</u> (painter/peintre)	13,104 8,822 1,763	Lib PC NDP/NPD
--------------------	---	--------------------------	----------------------

30 (8-7-1974)	<u>CORBIN, Eymard G.</u> (politician/politicien) <u>WINCHESTER, Warren D.</u> (records and benefit supervisor/surveillant des dossiers) <u>HANSON, Peter</u> (political organizer/ organisateur politique)	14,310 7,023 906	Lib PC NDP/NPD
------------------	--	------------------------	----------------------

**Representation Order, 14-7-1976**

MADAWASKA--VICTORIA consisting of:

- (a) the County of Madawaska;
- (b) the County of Victoria.

**Ordonnance de représentation, 14-7-1976**

MADAWASKA--VICTORIA comprend:

- a) le comté de Madawaska;
- b) le comté de Victoria.

31 (22-5-1979)	<u>CORBIN, Eymard G.</u> (politician/politicien) <u>GUIMOND, Roger</u> (executive assistant/adjoint exécutif) <u>AUCOIN, James H.</u> (teacher/instituteur)	15,851 8,171 1,620	Lib PC NDP/NPD
-------------------	--	--------------------------	----------------------

32 (18-2-1980)	<u>CORBIN, Eymard G.</u> (politician/politicien) <u>AKERLEY, Gerald Butch</u> (musician/musicien) <u>PELLETIER, Guildor</u> (farmer/fermier)	17,190 5,979 2,943	Lib PC NDP/NPD
-------------------	--	--------------------------	----------------------

**MONCTON (1966- )**

see/voir WESTMORLAND; ST. JOHN--ALBERT

**Representation Order, 16-6-1966**

MONCTON consisting of:

- (a) that part of the county of Albert included in the parish of Coverdale;
- (b) that part of the county of Westmorland included in the parishes of Moncton and Salisbury, the city of Moncton and the town of Dieppe.

**Ordonnance de représentation, 16-6-1966**

MONCTON qui se compose:

- a) de la partie du comté d'Albert comprenant la paroisse de Coverdale;
- b) de la partie du comté de Westmorland comprenant les paroisses de Moncton et de Salisbury, la cité de Moncton et la ville de Dieppe.

28 (25-6-1968)	<u>THOMAS, Charles H.</u> (wholesaler/directeur-gérant en commerce de gros)	17,969	PC
	RIDEOUT, Margaret (housewife/ménagère)	15,013	Lib
	HOULD, Barrie N. (labour representative/ représentant de syndicat)	2,332	NDP/NPD
	ROBINSON, R.F. (barrister/avocat)	553	Ind
29 (30-10-1972)	<u>THOMAS, Charles H.</u> (businessman/ homme d'affaires)	22,657	PC
	MITTON, Myron (barrister-at-law/avocat)	17,124	Lib
	BAUM, Morrie (university professor/ professeur d'université)	2,003	NDP/NPD
	TAYLOR, Robert M. Bob (businessman/ homme d'affaires)	1,273	SC/CS
30 (8-7-1974)	<u>JONES, Leonard C.</u> (barrister-at-law/avocat)	20,671	Ind
	CYR, Léonide H. (barrister-at-law/avocat)	16,199	Lib
	THOMAS, Charlie (businessman/homme d'affaires)	6,456	PC
	BRITTON, David (radio technician/ dépanneur radio)	1,501	NDP/NPD
	TAYLOR, Robert M. (sales consultant/expert- conseil en ventes)	343	SC/CS

**Representation Order, 14-7-1976**

MONCTON consisting of:

- (a) that part of the County of Albert included in the Town of Riverview;

**Ordonnance de représentation, 14-7-1976**

MONCTON qui comprend:

- a) la partie du comté d'Albert qui comprend la ville de Riverview;

- (b) that part of the County of Westmorland included in the City of Moncton and the Parishes of Moncton and Salisbury;
- (c) that part of the Parish of Dorchester included in the Town of Dieppe.

- b) la partie du comté de Westmorland qui comprend la cité de Moncton et les paroisses de Moncton et de Salisbury;
- c) la partie de la paroisse de Dorchester qui comprend la ville de Dieppe.

31 (22-5-1979)	<u>MCCAULEY, Gary F.</u> (clergyman-broadcaster/ ministre du culte-annonceur)	20,940	Lib
	WHEELER, Gary D. (professional engineer/ ingénieur professionnel)	18,446	PC
	MURPHY, Gregory (carman/réparateur de wagons)	8,936	NDP/NPD
32 (18-2-1980)	<u>MCCAULEY, Gary</u> (member of parliament/député)	22,365	Lib
	<u>LOCKHART, Dave</u> (broadcast journalist/ journaliste-annonceur)	16,277	PC
	MURPHY, Gregory (carman-Canadian National/ réparateur de wagons)	7,791	NDP/NPD
	LÉGER, Raymond (unemployed/chômeur)	146	
	DESROSIERS, Nancy J. (student/étudiant)	51	M-LP/PM-L

**NORTHUMBERLAND (1867-1955)**

**British North America Act 1867**

Each of the Fourteen Counties into which New Brunswick is divided, including the City and County of St. John, shall be an Electoral District. The City of St. John shall also be a separate Electoral District. Each of those Fifteen Electoral Districts shall be entitled to return One Member.

**C.S. for New Brunswick, 1854, c.1**

NORTHUMBERLAND--Northerly by Gloucester and Restigouche, west by Victoria and York, south by York and Sunbury and the line run from Point Escuminac south seventy degrees and forty five minutes west twenty three and one half miles; by Deputies Layton and Sadler in the years of our Lord one thousand eight hundred and forty two and one thousand eight hundred and forty five, and easterly by the Gulf of Saint Lawrence, including all the Islands adjacent thereto.

1 (7-8-1867 to au 20-9-1867)	<u>JOHNSON, Hon. John M.</u> (lawyer/avocat) <u>GILLESPIE, Thos. F.</u>	1,226 757	Lib
------------------------------------	--	--------------	-----

By-Election Election partielle (24-12-1868)	On Mr. Johnson's death, 8-11-1868 <u>HUTCHISON, Richard</u> (lumber merchant/ marchand de bois) GOUGH	Décès de M. Johnson, 8-11-1868  1,133 894	Lib
---	---	---	-----

**S.C. 1872, c.13**

The boundaries were not adjusted.

**Acte de l'Amérique du Nord britannique, 1867**

Chacun des quatorze comtés du Nouveau-Brunswick (y compris celui qui est formé de la cité et du comté de Saint-Jean) constituera une circonscription électorale. La cité de Saint-Jean constituera en outre une circonscription électorale distincte. Chacune de ces quinze circonscriptions électorales aura le droit d'élire un député.

**S.R. du Nouveau-Brunswick, 1854, c.1**

Texte officiel en anglais seulement.

**S.C. 1872, c.13**

Les limites n'ont pas été changées.

2 MITCHELL, Hon. Peter (lawyer/avocat) accl. Ind  
 (20-7-1872 to/  
 au 12-10-1872)

3 MITCHELL, Hon. Peter (lawyer/avocat) 1,312 Ind  
 (22-1-1874) SNOWBALL, J.B. (merchant/marchand) 820

By-Election On Mr. Mitchell's resigna- Démission de M. Mitchell,  
 Election partielle tion, 14-1-1878 14-1-1878  
 (5-2-1878) MITCHELL, Peter (lawyer/avocat) accl. Ind

4 SNOWBALL, Jabez B. (lumber exporter/ exportateur de bois) 1,585 Lib  
 (17-9-1878) MITCHELL, P. (lawyer/avocat) 1,384 Ind

**S.C. 1882, c.3**

**S.C. 1882, c.3**

The boundaries were not adjusted.

Les limites n'ont pas été changées.

5 MITCHELL, Hon. Peter (lawyer/avocat) accl. Ind  
 (20-6-1882)

6 MITCHELL, Hon. Peter (lawyer/avocat) 2,271 I Lib/  
 (22-2-1887) ADAMS, Michael (lawyer/avocat) 1,525 Lib ind  
 Con

7 ADAMS, Michael (lawyer/avocat) 2,192 Con  
 (5-3-1891) MITCHELL, Peter (lawyer/avocat) 1,719 I Lib/  
 Lib ind

**S.C. 1892, c.1**

**S.C. 1892, c.1**

The boundaries were not adjusted.

Les limites n'ont pas été changées.

By-Election On Mr. Adams being Nomination de M. Adams au  
 Election partielle called to the Senate, Sénat, 7-1-1896  
 (6-2-1896) ROBINSON, James (merchant/marchand) accl. Con

8 ROBINSON, James (merchant/marchand) 2,225 Con  
 (23-6-1896) MITCHELL, Hon. Peter (lawyer/avocat) 1,718 Lib  
 MORRISSY, John (merchant/marchand) 660 Lib

9	<u>ROBINSON, James</u> (merchant/marchand)	2,404	Con
(7-11-1900)	<u>MORRISSY, John</u> (merchant/marchand)	1,905	Lib

**S.C. 1903, c.60**

**S.C. 1903, c.60**

The boundaries were not adjusted.

Les limites n'ont pas été changées.

10	<u>LOGGIE, William Stewart</u> (merchant/marchand)	2,589	Lib
(3-11-1904)	<u>ROBINSON, James</u> (merchant/marchand)	2,304	Con

11	<u>LOGGIE, William Stewart</u> (merchant/marchand)	3,223	Lib
(26-10-1908)	<u>MORRISON, Donald</u>	2,242	Con

12	<u>LOGGIE, William Stewart</u> (merchant/marchand)	3,128	Lib
(21-9-1911)	<u>MORRISON, Donald</u>	2,736	Con

13	<u>LOGGIE, William Stewart</u> (merchant/marchand)	4,648	Gov/Gouv
(17-12-1917)	<u>MORRISSY, John</u> (merchant/marchand)	3,601	Opp

14	<u>MORRISSY, John</u> (merchant/marchand)	6,706	Lib
(6-12-1921)	<u>MCCURDY, Edward Adams</u> (insurance agent/ agent d'assurances)	5,285	Con

**S.C. 1924, c.63**

**S.C. 1924, c.63**

NORTHUMBERLAND consisting of the  
County of Northumberland.

NORTHUMBERLAND qui se compose du comté  
de Northumberland.

By-Election	On Mr. Morrissy's	Décès de M. Morrissy,	
Election partielle	death, 31-7-1924	31-7-1924	
(7-10-1924)	<u>SNOWBALL, William Bunting</u> (lumber merchant/ marchand de bois)	6,222	Lib
	<u>HICKEY, Clifford Patrick</u> (druggist/pharmacien)	5,583	Con

15	<u>FISH, Charles Elijah</u> (gentleman/gentilhomme)	5,331	Con
(29-10-1925)	<u>TWEEDIE, Frederick Morrison</u> (foundryman/ fondeur)	3,779	Lib

16	<u>MORRISSY, Charles Joseph</u> (accountant/comptable)	6,201	Lib
(14-9-1926)	<u>FISH, Charles Elijah</u> (gentleman/gentilhomme)	5,687	Con



17 (28-7-1930)	<u>MCDADE, George Manning</u> (barrister/avocat)	8,095	Con
	<u>BURCHILL, George Percival</u> (lumber merchant/ marchand de bois)	5,637	Lib

**S.C. 1933, c.54**

**S.C. 1933, c.54**

NORTHUMBERLAND consisting of the  
county of Northumberland.

NORTHUMBERLAND qui se compose du comté  
de Northumberland.

18 (14-10-1935)	<u>BARRY, John Patrick</u> (barrister/avocat)	7,662	I Lib/ Lib ind
	CREAGHAN, John Adams (barrister/avocat)	3,253	Con
	FISH, Frances Lilian (lawyer/avocat)	2,697	Rec

19 (26-3-1940)	<u>O'BRIEN, Joseph Leonard</u> (lumberman/bûcheron)	5,149	Na Gov/ Gouv Na
	MALONEY, John William (lumber merchant/ marchand de bois)	5,072	Lib
	BARRY, John Patrick (lawyer/avocat)	2,679	I Lib/ Lib ind

20 (11-6-1945)	<u>MALONEY, John William</u> (lumber merchant/ marchand de bois)	8,507	Lib
	O'BRIEN, Joseph Leonard (lumber merchant/ marchand de bois)	7,425	PC

**S.C. 1947, c.71**

**S.C. 1947, c.71**

NORTHUMBERLAND consisting of the  
county of Northumberland.

NORTHUMBERLAND qui se compose du comté  
de Northumberland.

21 (27-6-1949)	<u>MCWILLIAM, George Roy</u> (editor/rédacteur)	9,840	Lib
	<u>CLELAND, Benjamin Johnston</u> (lumberman/ bûcheron)	6,980	PC
	MCKINNON, Elmer James (editor/rédacteur)	533	Ind
	HANSEN, Paul Arthur (farmer/agriculteur)	336	CCF/PSDC

**S.C. 1952, c.48**

**S.C. 1952, c.48**

NORTHUMBERLAND consisting of the  
county of Northumberland.

NORTHUMBERLAND qui se compose du comté  
de Northumberland.

22 (10-8-1953)	<u>MCWILLIAM, George Roy</u> (editor/rédacteur)	10,666	Lib
	SOMERS, George Raymond (manager/gérant)	5,107	PC
	LORDON, Paul Benedict (barrister/avocat)	808	CCF/PSDC

The electoral district changed name in 1955.

Le nom de la circonscription électorale fut changé en 1955.

see/voir NORTHUMBERLAND--MIRAMICHI

**NORTHUMBERLAND--MIRAMICHI (1955- )**

see/voir NORTHUMBERLAND

**S.C. 1955, c.5**

Paragraph 4 of that Part of the Schedule to the Representation Act, chapter 334 of the Revised Statutes of Canada, 1952, dealing with the description of the electoral districts in the Province of New Brunswick, which describes the Electoral District of Northumberland, is amended by substituting for the word: "NORTHUMBERLAND", the words: "NORTHUMBERLAND--MIRAMICHI" at the beginning of the said description.

**S.C. 1955, c.5**

Le paragraphe 4 de la partie de l'annexe de la Loi sur la députation, chapitre 334 des Statuts révisés du Canada (1952), relative à la détermination des districts électoraux de la province du Nouveau-Brunswick, qui décrit le district électoral de Northumberland, est modifié par la substitution des mots "NORTHUMBERLAND--MIRAMICHI" à l'expression "NORTHUMBERLAND", au début de ladite description.

23 (10-6-1957)	MCWILLIAM, George Roy (editor rédacteur)	8,582	Lib
	RYAN, Joseph Alphonsus (physician/médecin)	6,635	PC
	LORDON, Paul Benedict (barrister/avocat)	3,159	Ind
24 (31-3-1958)	MCWILLIAM, George Roy (editor/rédacteur)	10,206	Lib
	BETTS, John LeRoy (fish dealer/ vendeur de poissons)	9,257	PC
25 (18-6-1962)	MCWILLIAM, George Roy (editor/rédacteur)	9,899	Lib
	LEGGATT, Edward E. (proprietor/propriétaire)	7,020	PC
	CURRIE, John A. (carpenter/charpentier)	1,150	NDP/NPD
	NEWELL, Wilton E. (barber/barbier)	750	SC/CS
26 (8-4-1963)	MCWILLIAM, George Roy (editor/rédacteur)	10,148	Lib
	THÉRIAULT, Adé-J. (merchant/marchand)	6,305	PC
	CURRIE, John A. (carpenter/charpentier)	844	NDP/NPD
	BOURQUE, J.-Fidèle (millwright/ mécanicien-monteur)	646	SC/CS
27 (8-11-1965)	MCWILLIAM, George Roy (editor/rédacteur)	9,564	Lib
	WELDON, Wilson (merchant/marchand)	6,529	PC
	KELLY, Ronald W. (auto dealer/ vendeur d'automobiles)	2,424	NDP/NPD

**Representation Order, 16-6-1966**

**Ordonnance de représentation, 16-6-1966**

NORTHUMBERLAND--MIRAMICHI consisting

NORTHUMBERLAND--MIRAMICHI qui se com-

of:		pose:
(a) the county of Northumberland;		a) du comté de Northumberland;
(b) that part of the county of Kent included in the parishes of Acadieville and Carleton.		b) de la partie du comté de Kent comprenant les paroisses d'Acadieville et de Carleton.

28 (25-6-1968)	<u>SMITH, G.A. Percy</u> (barrister-at-law/avocat) FLAM, Bernard (merchant/marchand) QUINN, J. Edward (carpenter/charpentier)	10,292 7,853 1,290	Lib PC NDP/NPD
29 (30-10-1972)	<u>SMITH, G.A. Percy</u> (lawyer/avocat) MCALLISTER, Robert (contractor/entrepreneur) LEBRETON, Ray-J.-A. (professional salesman/ vendeur professionnel) GOGUEN, Joseph (merchant/marchand)	10,922 9,007 2,419 765	Lib PC NDP/NPD SC/CS
30 (8-10-1974)	<u>DIONNE, MAURICE A.</u> (principal teacher/ directeur d'école) TREVORS, John D. (lawyer/avocat) LEBRETON, Ray (salesman/vendeur) SONIER, Fernand J. (teacher/professeur)	12,648 8,661 2,297 405	Lib PC NDP/NPD SC/CS

**Representation Order, 14-7-1976**

**Ordonnance de représentation, 14-7-1976**

NORTHUMBERLAND--MIRAMICHI consisting of:		NORTHUMBERLAND--MIRAMICHI comprend:
(a) the County of Northumberland;		a) le comté de Northumberland;
(b) that part of the County of Kent included in the Parishes of Acadieville and Carleton.		b) la partie du comté de Kent qui comprend les paroisses d'Acadieville et de Carleton.

31 (22-5-1979)	<u>DIONNE, Maurice A.</u> (teacher/professeur) TREVORS, John (lawyer/avocat) DUNNETT, Jerry I. (pipefitter/tuyauteur)	12,893 9,467 4,653	Lib PC NDP/NPD
32 (18-2-1980)	<u>DIONNE, Maurice A.</u> (teacher/professeur) MCALLISTER, Robert W. (businessman/homme d'affaires) DUNNETT, Jerry I. (pipefitter/tuyauteur)	14,799 7,517 4,694	Lib PC NDP/NPD

**QUEEN'S (1867-1892)**

**British North America Act 1867**

Each of the Fourteen Counties into which New Brunswick is divided, including the City and County of St. John, shall be an Electoral District. The City of St. John shall also be a separate Electoral District. Each of those Fifteen Electoral Districts shall be entitled to return One Member.

**C.S. for New Brunswick, 1854, c.1**

QUEEN'S--Southeasterly by King's, northeasterly by the prolongation of the eastern boundary of King's, and the line run north fifty six degrees and thirty minutes west by Deputy Price in the year of our Lord one thousand eight hundred and forty one, from the north-west angle of Westmorland, southwesterly by Charlotte, and northwesterly by the line run from the lower line of lot numbered one (Conrad Stinick) southwesterly by Deputy Wilkinson in the year of our Lord one thousand eight hundred and thirty nine, and Deputy O'Connor in the year of our Lord one thousand eight hundred and forty three, and northeasterly by Deputy Munroe in the year of our Lord one thousand eight hundred and forty six.

**Acte de l'Amérique du Nord britannique, 1867**

Chacun des quatorze comtés du Nouveau-Brunswick (y compris celui qui est formé de la cité et du comté de Saint-Jean) constituera une circonscription électorale. La cité de Saint-Jean constituera en outre une circonscription électorale distincte. Chacune de ces quinze circonscriptions électorales aura le droit d'élire un député.

**S.R. du Nouveau-Brunswick, 1854, c.1**

Texte officiel en anglais seulement.

1 FARRIS, John (lumber merchant/marchand de bois) accl. Lib  
(7-8-1867 to/  
au 20-9-1867)

**S.C. 1872, c.13**

The boundaries were not adjusted.

**S.C. 1872, c.13**

Les limites n'ont pas été changées

2 FARRIS, John (lumber merchant/marchand de bois) accl. Lib  
(20-7-1872 to/  
au 12-10-1872)

3 (22-1-1874)	<u>FARRIS, John</u> (lumber merchant/marchand de bois) <u>COY, Amasa</u> WIGGINS, V.W.	621 135 30	Lib
------------------	--	------------------	-----

4 (17-9-1878)	<u>KING, George G.</u> (businessman/hommes d'affaires) <u>WIGGINS, E.S.</u>	1,143 630	Lib
------------------	--	--------------	-----

S.C. 1882, c.3

S.C. 1882, c.3

The boundaries were not adjusted.

Les limites n'ont pas été changées.

5 (20-6-1882)	<u>KING, George Gerald</u> (businessman/hommes d'affaires) PETERS, S.L.	1,084 886	Lib
------------------	---	--------------	-----

6 (22-2-1887)	<u>KING, Geo. G.</u> (businessman/homme d'affaires) <u>BAIRD, Geo. F.</u> (lawyer/avocat)	1,191 1,130	Lib Con
------------------	--	----------------	------------

By-Election Election partielle (18-1-1888)	On Mr. Baird's resigna- tion because his election was contested, 24-11-1887 <u>BAIRD, George Frederick</u> (lawyer/avocat) <u>KING, George Gerald</u> (businessman/ homme d'affaires)	1,175 1,064	Con Lib
--	--	----------------	------------

Démission de M. Baird  
parce que son élection était  
contestée, 24-11-1887

N.B. Le Canadian Directory of Parliament  
stipule que George Frederick Baird fut  
déclaré officiellement élu par une déci-  
sion de la cour.

N.B. The Canadian Directory of Parlia-  
ment states that George Frederick Baird  
was declared duly elected by a court  
decision.

7 (5-3-1891)	<u>KING, G.G.</u> (businessman/ homme d'affaires) BAIRD, G.F. (lawyer/avocat)	1,233 1,204	Lib Con
-----------------	---	----------------	------------

(25-2-1892)	On Mr. King being declared not duly elected, 25-2-1892, George Frederick Baird was declared elected by a court decision.	M. King ayant été déclaré non légalement élu, 25-2-1892, George Frederick Baird fut déclaré élu par une décision de la cour.
-------------	--	--

The electoral district was abolished in  
1892.

La circonscription électorale fut abolie  
en 1892.

**RESTIGOUCHE (1867-1914)**

**British North America Act 1867**

Each of the Fourteen Counties into which New Brunswick is divided, including the City and County of St. John, shall be an Electoral District. The City of St. John shall also be a separate Electoral District. Each of those Fifteen Electoral Districts shall be entitled to return One Member.

**Acte de l'Amérique du Nord britannique, 1867**

Chacun des quatorze comtés du Nouveau-Brunswick (y compris celui qui est formé de la cité et du comté de Saint-Jean) constituera une circonscription électorale. La cité de Saint-Jean constituera en outre une circonscription électorale distincte. Chacune de ces quinze circonscriptions électorales aura le droit d'élire un député.

**C.S. for New Brunswick, 1854, c.1**

RESTIGOUCHE--Westerly by Victoria, northerly by the Province of Canada and the Bay of Chaleur, easterly by the line run true south by Deputy Carruthers in the year of our Lord one thousand eight hundred and forty eight from the Bay of Chaleur, near the mouth of Belledune River, and its southerly prolongation, south by the westerly prolongation of the south line of lot numbered one in the grant to Simon Arseneau and associates, near the Little Nipisiguit, including all the Islands adjacent thereto.

**S.R. du Nouveau-Brunswick, 1854, c.1**

Texte officiel en anglais seulement.

1 (7-8-1867 to/ au 20-9-1867)	<u>MCMILLAN, Hon. John</u> (merchant/marchand) <u>PHILLIPS, John</u>	370 259	Lib
By-Election Election partielle (13-3-1868)	On Mr. McMillan being appointed Inspector of Post Offices in New Brunswick, and on his subsequent resignation <u>CALDWELL, William Murray</u> (merchant/marchand) <u>MOFFATT, George</u> (merchant/marchand)	353 306	Lib Con
By-Election Election partielle (29-11-1870)	On Mr. Caldwell's death, 29-9-1870 <u>MOFFATT, George</u> (merchant/marchand) <u>DES BRISAY, A.C.</u>	411 233	Con
	Nomination de M. McMillan au poste d'inspecteur des bureaux de poste au Nouveau-Brunswick, et sa démission subséquente Décès de M. Caldwell, 29-9-1870		

S.C. 1872, c.13

The boundaries were not adjusted.

2	<u>MOFFATT, George</u> (merchant/marchand)	593	Con
(20-7-1872 to/ au 12-10-1872)	<u>MCKENZIE, A.</u>	144	
	<u>BARBERIE, J.C.</u>	25	

3	<u>MOFFATT, George</u> (lumber merchant/ marchand de bois)	accl.	Con
(22-1-1874)			

By-Election	On Mr. Moffatt's resigna-	Démission de M. Moffatt,	
Election partielle	tion, Dec. 1877	décembre 1877	
(12-1-1878)	<u>HADDOW, George</u> (merchant/marchand)	accl.	Ind

4	<u>HADDOW, George</u> (merchant/marchand)	accl.	Ind
(17-9-1878)			

S.C. 1882, c.3

The boundaries were not adjusted.

5	<u>MOFFATT, Robert</u> (merchant/marchand)	452	Con
(20-6-1882)	<u>MCALLISTER, J.</u>	181	
	<u>HADDOW, Geo.</u> (merchant/marchand)	135	Ind
	<u>RITCHIE, D.</u>	88	

6	<u>MOFFATT, Robert</u> (merchant/marchand)	420	Con
(22-2-1887)	<u>HADDOW, G.</u> (merchant/marchand)	293	Ind
	<u>MALISTER, J.</u>	277	

By-Election	On Mr. Moffatt's death,	Décès de M. Moffatt,	
Election partielle	25-4-1887	25-4-1887	
(21-5-1887)	<u>MOFFATT, George</u> (merchant/marchand)	accl.	Con

7	<u>MALISTER, John</u> (lawyer/avocat)	735	LCon
(5-3-1891)	<u>MOFFATT, George</u> (merchant/marchand)	519	Con

S.C. 1892, c.11

The boundaries were not adjusted.

S.C. 1872, c.13

Les limites n'ont pas été changées.

S.C. 1882, c.3

Les limites n'ont pas été changées.

S.C. 1892, c.11

Les limites n'ont pas été changées.



8 (23-6-1896)	MCALISTER, John (lawyer/avocat) HADOW, G. (merchant/marchand)	794 750	LCon Ind
------------------	--	------------	-------------

9 (7-11-1900)	REID, James (general merchant/ marchand général) MCALLISTER, John	1,221 744	Lib Con
------------------	---	--------------	------------

**S.C. 1903, c.60**

**S.C. 1903, c.60**

The boundaries were not adjusted.

Les limites n'ont pas été changées.

10 (3-11-1904)	REID, James (general merchant/ marchand général) MOTT, Wm. Albert	1,274 836	Lib Con
-------------------	---	--------------	------------

11 (26-10-1908)	REID, James (general merchant/ marchand général) MOTT, William Albert	1,256 1,123	Lib Con
--------------------	---	----------------	------------

12 (21-9-1911)	REID, James (general merchant/ marchand général) MONTGOMERY, William Scott	1,512 1,170	Lib Con
-------------------	--	----------------	------------

The electoral district was abolished in 1914.

La circonscription électorale fut abolie en 1914.

see/voir RESTIGOUCHE--MADAWASKA

RESTIGOUCHE (1966- )

see/voir RESTIGOUCHE--MADAWASKA; GLOUCESTER

Representation Order, 16-6-1966

Ordonnance de représentation, 16-6-1966

RESTIGOUCHE consisting of:

- (a) the county of Restigouche;
- (b) that part of the county of Gloucester included in the parish of Beresford.

RESTIGOUCHE qui se compose:

- a) du comté de Restigouche;
- b) de la partie du comté de Gloucester comprenant la paroisse de Beresford.

28 (25-6-1968)	DUBÉ, Jean-Eudes (barrister/avocat)	9,991	Lib
	ARSENEAULT, Hector-J. (insurance agent/ agent d'assurances)	7,049	PC
	BOUDREAU, J.-André (businessman/ homme d'affaires)	1,769	Ral Cred
	PEACOCK, Bruce Garnet (CN clerk/ commis au CN)	748	NDP/NPD
29 (30-10-1972)	DUBÉ, Jean-Eudes (lawyer/avocat)	11,650	Lib
	MACLEAN, Alexander Sandy (school principal/ directeur d'école)	5,698	PC
	LAVIOLETTE, Guy (assistant manager/ assistant gérant)	5,450	SC/CS
	DUGAS, Edgar-J. (general contractor/ entrepreneur)	1,110	NDP/NPD
30 (8-7-1974)	DUBÉ, Jean-Eudes (member of House of Commons/ membre de la législature)	12,492	Lib
	LAVIOLETTE, Guy (businessman/ homme d'affaires)	4,695	PC
	CASTONGUAY, Benoit G. (professor/professeur)	3,053	CS/SC
	DUGAS, Edgar J. (contractor/entrepreneur)	2,262	NDP/NPD
By-Election Élection partielle (14-10-1975)	On Mr. Dubé's resignation, 9-4-1975	Démission de M. Dubé, 9-4-1975	
	HARQUAIL, Maurice (insurance claims adjuster/ estimateur d'assurances)	9,158	Lib
	CARON, Roger L. (businessman/ homme d'affaires)	6,059	PC
	DUGAS, Edgar (contractor/entrepreneur)	1,392	NDP/NPD
	AUDET, Laurence (nursing assistant/ infirmière auxiliaire)	1,140	CS/SC

Representation Order, 14-7-1976

RESTIGOUCHE consisting of:

- (a) the County of Restigouche;
- (b) that part of the County of Gloucester included in the Parish of Beresford.

Ordonnance de représentation, 14-7-1976

RESTIGOUCHE qui comprend:

- a) le comté de Restigouche;
- b) la partie du comté de Gloucester qui comprend la paroisse de Beresford.

31 (22-5-1979)	<u>HARQUAIL, Maurice</u> (insurance adjuster/expert d'assurances)	14,840	Lib
	PICHETTE, Roger (real estate agent/agent immobilier)	7,009	PC
	WALSH, Gail (social worker/animatrice sociale)	4,718	NDP/NPD
32 (18-2-1980)	<u>HARQUAIL, Maurice</u> (general insurance adjuster/ expert d'assurances)	16,560	Lib
	MACDONALD, D. Bennett (barrister solicitor/ avocat)	5,119	PC
	FERLATTE, Aurele (vice president/vice-président)	4,457	NDP/NPD
	DOUCET, Arthur (labour-bardologue/ouvrier)	692	P Rh
	DUMONT, André (retired/pensionné)	207	

RESTIGOUCHE--MADAWASKA (1914-1966)

see/voir RESTIGOUCHE; VICTORIA

S.C. 1914, c.51

The county of Restigouche and the county of Madawaska shall together form and constitute the electoral district of Restigouche and Madawaska, and shall return one member.

13 (17-12-1917)	<u>MICHAUD, Pius</u> (barrister/avocat) <u>STEWART, David</u> Alexander	5,077 2,271	Opp Gov/Gouv
14 (6-12-1921)	<u>MICHAUD, Pius</u> (barrister/avocat) <u>MONTGOMERY, William S.</u> (fish merchant/ poissonier)	7,593 1,723	Lib Con

S.C. 1914, c.51

Le comté de Restigouche et le comté de Madawaska forment et constituent ensemble le district électoral de Restigouche et Madawaska, lequel est représenté par un député.

S.C. 1924, c.63

RESTIGOUCHE--MADAWASKA consisting of the Counties of Restigouche and Madawaska.

15 (29-10-1925)	<u>CULLIGAN, Arthur</u> (lumberman/bûcheron) <u>MICHAUD, Pius</u> (barrister-at-law/avocat)	6,374 4,904	Con Lib
16 (14-9-1926)	<u>BLANCHARD, Stanislas</u> (gentleman/gentilhomme) <u>CULLIGAN, Arthur</u> (lumberman/bûcheron)	9,033 6,850	Lib Con
17 (28-7-1930)	<u>CORMIER, Maxime-D.</u> (barrister/avocat) <u>MCEVOY, Thomas Henry</u> (manager/gérant)	10,037 9,489	Con Lib

S.C. 1924, c.63

RESTIGOUCHE--MADAWASKA qui se compose des comtés de Restigouche et de Madawaska.

By-Election Election partielle (23-10-1933)	On Mr. Cormier's death, 14-1-1933 <u>MICHAUD, Joseph Enoil</u> (barrister-at-law/avocat) <u>DUBÉ, Paul Léon</u> (locomotive engineer/conducteur de locomotive) ANNETT, John Lewis Gordon (assessor/estimateur)	Décès de M. Cormier, 14-1-1933 11,958 5,498 2,117	Lib Con FLab
---	---	---	--------------------

S.C. 1933, c.54

RESTIGOUCHE--MADAWASKA consisting of the counties of Restigouche and Madawaska.

S.C. 1933, c.54

RESTIGOUCHE--MADAWASKA qui se compose des comtés de Restigouche et de Madawaska.

18 (14-10-1935)	<u>MICHAUD, Joseph Enoil</u> (barrister/avocat)	13,562	Lib
	<u>DIOTTE, Henry</u> (lumberman/bûcheron)	4,045	Con
19 (26-3-1940)	<u>MICHAUD, Hon. Joseph Enoil</u> (barrister/avocat)	12,164	Lib
	<u>LEVASSEUR, Oscar</u> (merchant/marchand)	5,239	Na Gov/ Gouv Na
20 (11-6-1945)	<u>MICHAUD, Benoît</u> (barrister/avocat)	12,200	Lib
	<u>MCLAUGHLIN, Antoine Patrick Noel</u> (barrister/ avocat)	5,205	PC
	<u>MARMEN, Harry Emile</u> (electrical superintendent/ surveillant des installations électriques)	2,412	CCF
	<u>DUBÉ, Paul-L.</u> (locomotive engineer/ conducteur de locomotive)	2,300	I Lib/ Lib ind

**S.C. 1947, c.71**

RESTIGOUCHE--MADAWASKA consisting of the counties of Restigouche and Madawaska.

**S.C. 1947, c.71**

RESTIGOUCHE--MADAWASKA qui se compose des comtés de Restigouche et de Madawaska.

21 (27-6-1949)	<u>MICHAUD, Benoît</u> (barrister/avocat)	15,919	Lib
	<u>HUDON, René</u> (lumberman/bûcheron)	6,238	PC
	<u>GRONDIN, Armand</u> (brakeman/serre-frein)	2,172	P of E/
By-Election Election partielle (24-10-1949)	On Mr. Michaud's death, 29-8-1949	Décès de M. Michaud, 29-8-1949	
	<u>DUBÉ, Paul-Léon</u> (locomotive engineer/ conducteur de locomotive)	10,124	I Lib/ Lib ind
	<u>PICHETTE, J.-Albert</u> (barrister/avocat)	7,194	Lib

**S.C. 1952, c.48**

RESTIGOUCHE--MADAWASKA consisting of the counties of Restigouche and Madawaska.

**S.C. 1952, c.48**

RESTIGOUCHE--MADAWASKA qui se compose des comtés de Restigouche et de Madawaska.

22 (10-8-1953)	<u>BOUCHER, Joseph-Gaspard</u> (printer and publisher/ imprimeur et éditeur)	13,266	Lib
	ARSENEAULT, Dillon (statistician/statisticien)	7,724	PC
	DUBE, Paul-Léon (locomotive engineer/ conducteur de locomotive)	4,317	I Lib/ Lib ind
	COLE, Oreian Richard (car inspector/inspecteur de wagons)	1,126	CCF/PSDC
By-Election Election partielle (26-9-1955)	On Mr. Boucher's death, 18-4-1955	Décès de M. Boucher, 18-4-1955	
	<u>VAN HORNE, Joseph Charles</u> (barrister/avocat)	12,942	PC
	<u>BUGOLD, John</u> (barrister/avocat)	10,770	Lib
	PRICKETT, Frederick L. (contractor/contracteur)	737	I SC/ CS ind
23 (10-6-1957)	<u>VAN HORNE, Joseph Charles</u> (barrister/avocat)	15,774	PC
	<u>AZZIE, Ralph</u> (secretary/secrétaire)	13,037	Lib
24 (31-3-1958)	<u>VAN HORNE, Joseph Charles</u> (barrister/avocat)	17,221	PC
	<u>AZZIE, Ralph</u> (economist/économiste)	12,909	Lib
	SENECHAL, Joseph Henry Wilfred (barrister/ avocat)	538	SC/CS
By-Election Election partielle (29-5-1961)	On Mr. Van Horne's resignation, January 16, 1961	Démission de M. Van Horne, 16 janvier 1961	
	<u>FOURNIER, Edgar-E.</u> (teacher/professeur)	14,566	PC
	<u>DUBÉ, Jean-Eudes</u> (lawyer/avocat)	13,544	Lib
25 (18-6-1962)	<u>DUBÉ, Jean-Eudes</u> (lawyer/avocat)	13,525	Lib
	<u>FOURNIER, Edgar-E.</u> (teacher/professeur)	12,992	PC
	BOUDREAU, J.-André (commercial traveller/ voyageur de commerce)	1,794	SC/CS
	FERLATTE, Aurèle (clerk/commis)	1,256	NDP/NPD
26 (8-4-1963)	<u>DUBÉ, Jean-Eudes</u> (lawyer/avocat)	14,111	Lib
	<u>DUBÉ, Charles-Léopold</u> (lawyer/avocat)	9,306	SC/CS
	AYLES, Louis C. (barrister/avocat)	5,400	PC
27 (8-11-1965)	<u>DUBÉ, Jean-Eudes</u> (lawyer/avocat)	15,211	Lib
	<u>DUBÉ, Fernand-G.</u> (lawyer/avocat)	10,163	PC
	<u>DUBÉ, Joseph-Hurgel</u> (farmer/agriculteur)	1,081	Ral Cred
	NUGENT, Emelia (nursing assistant/ infirmière auxiliaire)	1,017	NDP/NPD

The electoral district was abolished in 1966.

La circonscription électorale fut abolie en 1966.

see/voir RESTIGOUCHE; MADAWASKA--VICTORIA

**ROYAL (1914-1966)**

see/voir KING'S AND ALBERT; SUNBURY--QUEEN'S

**S.C. 1914, c.51**

The county of Kings and the county of Queens shall together form and constitute the electoral district of Royal, and shall return one member.

13 (17-12-1917) MCLEAN, Hugh Havelock (lawyer/avocat)  
SHARP, Fred Ernest

5,959 Gov/Gouv  
2,834 Opp

14 (6-12-1921) JONES, George B. (merchant/marchand)  
MCALISTER, Duncan Hamilton (physician/médecin)  
PERKINS, G. Harold (farmer/agriculteur)

5,551 Con  
5,434 Lib  
2,663 Ind

**S.C. 1924, c.63**

ROYAL consisting of the Counties of Kings and Queens.

15 (29-10-1925) JONES, George B. (merchant/marchand)  
MCALISTER, Duncan H. (physician/médecin)

7,485 Con  
5,614 Lib

16 (14-9-1926) JONES, Hon. George B. (merchant/marchand)  
MCALISTER, Duncan H. (physician/médecin)

7,266 Con  
5,973 Lib

17 (28-7-1930) JONES, Hon. George Burpee (merchant/marchand)  
WHITE, Donald V. (barrister-at-law/avocat)

8,698 Con  
5,774 Lib

By-Election  
Election partielle  
(27-6-1932)

On Mr. Jones's resignation, 12-4-1932

Démission de M. Jones, 12-4-1932

JONES, Hon. George B. (merchant/marchand)  
WHITE, Donald V. (barrister-at-law/avocat)

7,754 Con  
7,127 Lib

**S.C. 1933, c.54**

ROYAL consisting of the counties of Kings and Queens.

18 (14-10-1935) BROOKS, Alfred J. (barrister/avocat)  
WHITE, Donald Vaughan (barrister/avocat)  
MCCREA, James G. (farmer/agriculteur)

7,474 Con  
7,329 Lib  
849 Rec

**S.C. 1914, c.51**

Le comté de Kings et le comté de Queens forment et constituent ensemble le district électoral de Royal, lequel est représenté par un député.

**S.C. 1924, c.63**

ROYAL qui se compose des comtés de Kings et de Queens.

**S.C. 1933, c.54**

ROYAL qui se compose des comtés de Kings et de Queens.



19 (26-3-1940)	<u>BROOKS, Alfred J.</u> (barrister/avocat)	8,017	Na Gov/ Gouv Na
	WHITE, Donald V. (barrister/avocat)	7,196	Lib
20 (11-6-1945)	<u>BROOKS, Alfred J.</u> (barrister/avocat)	8,915	PC
	<u>CLARK, Albert William</u> (physician/médecin)	6,769	Lib
	COATES, Frank K. (active service/ membre des forces armées)	1,134	CCF/PSDC

**S.C. 1947, c.71**

**S.C. 1947, c.71**

ROYAL consisting of the counties of  
Kings and Queens.

ROYAL qui se compose des comtés de  
Kings et de Queens.

21 (27-6-1949)	<u>BROOKS, Alfred Johnson</u> (barrister/avocat)	9,501	PC
	<u>PERKINS, George Harold</u> (commercial traveller/ voyageur de commerce)	7,863	Lib
	WIGGINS, Hazen Cecil (mill operator/broyeur)	933	CCF/PSDC

**S.C. 1952, c.48**

**S.C. 1952, c.48**

ROYAL consisting of the counties of  
Kings and Queens.

ROYAL qui se compose des comtés de  
Kings et de Queens.

22 (10-8-1953)	<u>BROOKS, Alfred J.</u> (barrister/avocat)	9,725	PC
	<u>PERKINS, G. Harold</u> (salesman/vendeur)	7,968	Lib
23 (10-6-1957)	<u>BROOKS, Alfred Johnson</u> (barrister/avocat)	10,051	PC
	<u>JENKINS, Willard Miles</u> (physician/médecin)	6,977	Lib
24 (31-3-1958)	<u>BROOKS, Alfred J.</u> (barrister/avocat)	10,483	PC
	<u>O'NEIL, V. Clifford</u> (merchant/marchand)	7,031	Lib

By-Election  
Election partielle  
(31-10-1960)

On Mr. Brooks being  
called to the Senate,  
12-9-1960

Nomination de M. Brooks  
au Sénat, 12-9-1960

<u>FLEMMING, Hugh John</u> (lumberman/bûcheron)	8,755	PC
<u>FREDERICKS, Harold Addison</u> (businessman/ homme d'affaires)	7,731	Lib
WHEATON, George Henry (section man/travailleur de chemin de fer)	379	CCF/PSDC

25 (18-6-1962)	FAIRWEATHER, Gordon (lawyer/avocat)	9,805	PC
	FREDERICKS, Harold A. (businessman/ homme d'affaires)	7,414	Lib
	WIGGINS, Hazen C. (contractor/entrepreneur)	762	NDP/NPD
	REED, Robert (sales clerk/commis-vendeur)	504	SC/CS
26 (8-4-1963)	FAIRWEATHER, Gordon (lawyer/avocat)	9,524	PC
	DEARBORN, Dorothy (housewife/ménagère)	7,314	Lib
	STEPHEN, John Haykel (manager/gérant)	539	SC/CS
	BOND, Russell L. (businessman/ homme d'affaires)	426	NDP/NPD
27 (8-11-1965)	FAIRWEATHER, Gordon (lawyer/avocat)	9,865	PC
	DEARBORN, Dorothy (housewife/ménagère)	6,619	Lib
	BOND, Russell L. (businessman/ homme d'affaires)	1,324	NDP/NPD

The electoral district was abolished in 1966.

La circonscription électorale fut abolie en 1966.

see/voir FUNDY--ROYAL; YORK--SUNBURY

**SAINT JOHN (1976- )**

see/voir SAINT JOHN--LANCASTER; FUNDY ROYAL

**Representation Order, 14-7-1976**

SAINT JOHN consisting of that part of the City of Saint John bounded as follows:

- (a) on the west by a line beginning at the southeastern corner of Lot 33 granted to James Black and George Gardner by a grant dated September 29, 1784; thence northerly along the eastern limit of said lot and the prolongation of said limit to the centre of the brook forming the outlet of Spruce Lake; thence northeasterly, downstream along the centre of the brook to the centre of the bridge on Highway No. 102; thence by N.B. Grid Azimuth of  $13^{\circ}$ , 12,000 feet (3,657.6 m), to a point in the Saint John River and thence  $337^{\circ}$  to the Saint John--Kings county line;
- (b) on the north by the Saint John--Kings county line;
- (c) on the east by a line beginning at the intersection of the Saint John--Kings county line with the N.B.E.P.C. transmission line No. 1109; thence southerly following the centre of said transmission line to the centre of Grandview Avenue; thence by N.B. Grid Azimuth of  $105^{\circ}$ , 10,000 feet (3,048 m), more or less, to the centre of Brandy Brook; thence southerly downstream along the centre of Brandy Brook and along the Centre of Mispec River to the Bay of Fundy;

**Ordonnance de représentation, 14-7-1976**

SAINT-JEAN comprend la partie de la cité de Saint-Jean bornée comme il suit:

- a) à l'ouest par une ligne commençant à l'angle sud-est du lot 33, cédé à MM. James Black et George Gardner le 29 septembre 1784 et qui va de là vers le nord suivant la limite est dudit lot et son prolongement jusqu'au milieu du ruisseau de déversement du lac Spruce; de là vers le nord-est, en descendant ledit ruisseau, suivant sa ligne médiane jusqu'au milieu du port de la route 102; de là, d'après le plan azimutal du Nouveau-Brunswick (N.B. Grid Azimuth), suivant un azimut de  $13^{\circ}$ , 12,000 pieds (3,657.6 m), jusqu'à un point situé dans la rivière Saint-Jean et de là suivant un azimut de  $337^{\circ}$  jusqu'à la limite commune des comtés de Saint-Jean et de Kings;
- b) au nord par la limite commune des comtés de Saint-Jean et de Kings;
- c) à l'est par une ligne commençant à l'intersection de la limite commune des comtés de Saint-Jean et de Kings avec la ligne de transmission n<sup>o</sup> 1109 de la Commission d'énergie électrique du Nouveau-Brunswick; de là vers le sud suivant la ligne médiane de ladite ligne de transmission jusqu'à la ligne médiane de l'avenue Grandview; de là, d'après le plan azimutal du Nouveau-Brunswick (N.B. Grid Azimuth), suivant un azimut de  $105^{\circ}$ , 10,000 pieds (3,048 m), plus ou moins, jusqu'à la ligne médiane du ruisseau Brandy, suivant la ligne médiane dudit ruisseau et de la rivière Mispec jusqu'à la

(d) on the south by the Bay of Fundy.

la baie de Fundy;

d) au sud par la baie de Fundy.

31 (22-5-1979)	FERGUSON, Eric (consultant/expert-conseil)	13,989	PC
	LANDERS, Mike (lawyer/avocat)	13,316	Lib
	RICHARDSON, Eldon J. (station agent/agent de station)	6,358	NDP/NPD
32 (18-2-1980)	LANDERS, Mike (lawyer/avocat)	13,122	Lib
	FERGUSON, Eric (member of parliament/député)	12,363	PC
	BROWN, David M. (lawyer/avocat)	5,978	NDP/NPD
	FOX, Marilyn E. (merchant/marchand)	103	Ind
	JONES, Peter A. (public accountant/comptable public)	66	Libert.
	DESROSIERS, Gilles (worker/travailleur)	35	M-LP/PM-L

**ST. JOHN--ALBERT (1914-1966)**

see/voir CITY OF ST. JOHN; CITY AND COUNTY OF ST. JOHN; KING'S AND ALBERT

**S.C. 1914, c.51**

The city of St. John, the county of St. John and the county of Albert shall together form and constitute the electoral district of the city and counties of St. John and Albert, and shall return two members.

**S.C. 1914, c.51**

La cité de Saint-Jean, le comté de Saint-Jean et le comté d'Albert forment et constituent ensemble le district électoral de la cité et des comtés de Saint-Jean et d'Albert lequel est représenté par deux députés.

13 (17-12-1917)	<u>ELKIN, Stanley Edward</u> (businessman/ homme d'affaires)	13,594	Gov/Gouv
	<u>WIGMORE, Hon. Rupert Wilson</u> (civil engineer/ ingénieur civil)	13,611	Gov/Gouv
	BRODERICK, William Patrick	5,694	Opp
	EMERY, Alban Frederick	5,530	Opp

By-Election Election partielle (20-9-1920)	On Mr. Wigmore being appointed Minister of Customs and Inland Revenue, 13-7-1920	Nomination de M. Wigmore au poste de ministre des douanes et du revenu intérieur, 13-7-1920		
	<u>WIGMORE, Hon. Rupert Wilson</u> (civil engineer/ ingénieur civil)	8,125	Con	
	EMERY, Alban Frederick	3,970	Lib	

14 (6-12-1921)	<u>BAXTER, Hon. John Babington Macaulay</u> (barrister/ avocat)	11,646	Con
	<u>MACLAREN, Murray</u> (physician/médecin)	10,901	Con
	<u>MCLELLAN, Harry Richards</u> (secretary/secrétaire)	10,531	Lib
	BRODERICK, William Patrick (dentist/dentiste)	9,546	Lib
	CAMPBELL, Frederick Alexander (motorman/ conducteur)	1,224	Lib
CALHOUN, William Mayhew (farmer/agriculteur)	985	P	

**S.C. 1924, c.63**

ST. JOHN--ALBERT consisting of the City of St. John and the Counties of St. John and Albert, which shall return two members.

**S.C. 1924, c.63**

SAINT-JEAN--ALBERT qui se compose de la cité de Saint-Jean et des comtés de Saint-Jean et d'Albert, et qui doit élire deux députés.

15 (29-10-1925)	<u>MACLAREN, Murray</u> (physician/médecin)	14,623	Con
	<u>BELL, Thomas</u> (merchant/marchand)	14,250	Con
	<u>FOSTER, Hon. Walter Edward</u> (Secretary of State for Canada/secrétaire d'État du Canada)	9,348	Lib
	HAYES, Robert Thomas (merchant/marchand)	8,435	Lib

16 (14-9-1926)	<u>MACLAREN, Murray</u> (physician/médecin)	12,441	Con
	<u>BELL, Thomas</u> (merchant/marchand)	12,310	Con
	<u>RYAN, William Michael</u>	8,007	Lib
	<u>HAYES, Robert Thomas</u> (wholesale shoe merchant/ marchand de souliers en gros)	7,356	Lib

17 (28-7-1930)	<u>MACLAREN, Murray</u> (physician/médecin)	16,454	Con
	<u>BELL, Thomas</u> (merchant/marchand)	16,395	Con
	<u>MCAVITY, Allan Getchell</u> (merchant/marchand)	8,595	Lib
	<u>RYAN, William Mitchell</u> (barrister/avocat)	8,371	Lib

By-Election Election partielle (25-8-1930)	On Mr. MacLaren's accep- tance of an office of emolument under the Crown, 7-8-1930	M. MacLaren accepte une charge rémunérée sous la Couronne, 7-8-1930	
	<u>MACLAREN, Hon. Murray</u> (physician/médecin)	accl.	Con

**S.C. 1933, c.54**

ST. JOHN--ALBERT consisting of the city of St. John and the counties of St. John and Albert.

**S.C. 1933, c.54**

SAINT-JEAN--ALBERT qui se compose de la cité de Saint-Jean et des comtés de Saint-Jean et d'Albert.

18 (14-10-1935)	<u>RYAN, William Michael</u> (barrister/avocat)	15,125	Lib
	<u>HAZEN, Douglas King</u> (barrister/avocat)	11,643	Con
	<u>CROSS, Paul Barbour</u> (insurance manager/ gérant d'assurances)	4,094	Rec
	<u>COWAN, Howe</u> (barrister/avocat)	672	I Lib/ Lib ind

By-Election Election partielle (21-2-1938)	On Mr. Ryan's death, 4-1-1938	Décès de M. Ryan, 4-1-1938	
	<u>MCAVITY, Allan Getchell</u> (engineer/ingénieur)	accl.	Lib

19 (26-11-1940)	<u>HAZEN, D. King</u> (barrister/avocat)	15,110	Na Gov/ Gouv Na
	<u>MCAVITY, Allan Getchell</u> (merchant/marchand)	14,197	Lib
	<u>FRITCH, James Edward</u> (salesman/vendeur)	761	CCF/PSDC

20 (11-6-1945)	<u>HAZEN, Douglas King</u> (barrister/avocat)	16,205	PC
	<u>MACLAREN, Hon. David Laurence</u> (gentleman/ gentilhomme)	14,248	Lib
	<u>ARROWSMITH, William Henry</u> (commercial pilot/ pilote d'avion commercial)	4,190	CCF/PSDC

## S.C. 1947, c.71

SAINT JOHN--ALBERT consisting of the city of Saint John and the counties of St. John and Albert.

21	<u>RILEY, Daniel Aloysius</u> (barrister/avocat)	18,691	Lib
(27-6-1949)	HAZEN, D. King (barrister/avocat)	17,052	PC
	MCAFEE, Raymond E. (accountant/comptable)	2,445	CCF/PSDC

## S.C. 1947, c.71

SAINT-JEAN--ALBERT qui se compose de la cité de Saint-Jean et des comtés de Saint-Jean et d'Albert.

## S.C. 1952, c.48

SAINT JOHN--ALBERT consisting of the city of Saint John and the counties of St. John and Albert.

22	<u>BELL, Thomas Miller</u> (barrister-at-law/avocat)	18,881	PC
(10-8-1953)	RILEY, David A. (barrister-at-law/avocat)	18,338	Lib
	MITTON, Hartley John (lumberman/bûcheron)	933	CCF/PSDC

## S.C. 1952, c.48

SAINT-JEAN--ALBERT qui se compose de la cité de Saint-Jean et des comtés de Saint-Jean et d'Albert.

23	<u>BELL, Thomas M.</u> (barrister-at-law/avocat)	21,983	PC
(10-6-1957)	RILEY, Daniel A. (barrister-at-law/avocat)	19,047	Lib

24	<u>BELL, Thomas M.</u> (barrister-at-law/avocat)	27,049	PC
(31-3-1958)	MCLEOD, F. George (farmer/agriculteur)	13,917	Lib
	RICHARDSON, Eldon J. (radio operator/opérateur de radio)	1,394	CCF/PSDC

25	<u>BELL, Thomas M.</u> (barrister-at-law/avocat)	22,586	PC
(18-6-1962)	URQUHART, George T. (executive/dirigeant)	16,790	Lib
	RICHARDSON, Eldon J. (station agent/commis de gare)	2,641	NDP/NPD
	LAINSON, Harvey G. (minister/ministre du culte)	1,608	SC/CS

26	<u>BELL, Thomas M.</u> (barrister-at-law/avocat)	21,584	PC
(8-4-1963)	WHELLY, Arthur W. (barrister-at-law/avocat)	16,669	Lib
	SIMONDS, John F. (union representative/représentant syndical)	1,869	DP/NPD
	SHERWOOD, W. Paul (realtor/agent immobilier)	1,606	SC/CS

27	<u>BELL, Thomas M.</u> (barrister-at-law/avocat)	21,909	PC
(8-11-1965)	<u>WHELLY, Arthur W.</u> (lawyer/avocat)	15,609	Lib
	RICHARDSON, Eldon J. (station agent/ commis de gare)	5,081	NDP/NPD

The electoral district was abolished in 1966.

La circonscription électorale fut abolie en 1966.

see/voir SAINT JOHN--LANCASTER; FUNDY--ROYAL; MONCTON; CARLETON--CHARLOTTE



**SAINT JOHN--LANCASTER (1966-1976)**

see/voir ST. JOHN--ALBERT

**Representation Order, 16-6-1966**

SAINT JOHN--LANCASTER consisting of that part of the county of Saint John included in the cities of Saint John and Lancaster, and that part of the unincorporated area of East Saint John bounded as follows: commencing at the intersection of Loch Lomond Road and Bayside Drive; thence northerly along Russell Street and Rothesay Avenue to the southwesterly limit of Fernhill Cemetery; thence southeasterly along said limit to Old Westmorland Road; thence northeasterly along Old Westmorland Road to the road on the southwesterly limit of St. Joseph's Cemetery; thence southeasterly along said road to Loch Lomond Road; thence southwesterly along Loch Lomond Road to the northwesterly production of Virginia Street; thence southeasterly along said production, Virginia Street and Tenth Street to River Avenue; thence southwesterly along River Avenue to Bayside Drive; thence northwesterly along Bayside Drive to the point of commencement.

**Ordonnance de représentation, 16-6-1966**

SAINT-JEAN--LANCASTER qui se compose de la partie du comté de Saint-Jean comprenant les cités de Saint-Jean et de Lancaster, et de la partie du territoire d'East Saint John non constitué en corporation, bornée par une ligne qui commence au point d'intersection du chemin Loch Lomond et de la promenade Bayside, et qui va de là vers le nord le long de la rue Russell et de l'avenue Rothesay jusqu'à la limite sud-ouest du cimetière Fernhill; de là vers le sud-est le long de ladite limite jusqu'au vieux chemin Westmorland; de là vers le nord-est le long du vieux chemin Westmorland jusqu'au chemin qui longe la limite sud-ouest du cimetière Saint-Joseph; de là vers le sud-est le long dudit chemin jusqu'au chemin Loch Lomond; de là vers le sud-ouest le long du chemin Loch Lomond jusqu'au prolongement vers le nord-ouest de la rue Virginia; de là vers le sud-est le long dudit prolongement, de la rue Virginia et de la Dixième rue jusqu'à l'avenue River; de là vers le sud-ouest le long de l'avenue River jusqu'à la promenade Bayside; de là vers le nord-ouest le long de la promenade Bayside jusqu'au point de départ.

28 (25-6-1968)	BELL, Thomas M. (barrister-at-law/avocat)	15,756	PC
	RYAN, William F. (barrister-at-law/avocat)	12,160	Lib
	RICHARDSON, Eldon J. (station agent/ commis de gare)	1,508	NDP/NPD
	CRAWFORD, Mildred A. (executive secretary/ secrétaire exécutive)	268	I PC/ PC ind
29 (30-10-1972)	BELL, Tom (lawyer/avocat)	16,350	PC
	GOULD, Arthur L. (administrator/ administrateur)	12,783	Lib
	DRUMMOND, Joe S. (retired/retraité)	788	NDP/NPD
	ENRIGHT, Tom (stevedore/débardeur)	394	SC/CS

30  
(8-7-1974)

<u>LANDERS, Mike</u> (lawyer/avocat)	12,860	Lib
BELL, Tom (lawyer/avocat)	11,419	PC
RICHARDSON, Eldon (station agent/ commis de gare)	3,457	NDP/NPD
BAXTER, Jay (general labourer/manoeuvre)	118	M-L P/ P M-L

The electoral district was abolished in  
1976.

La circonscription électorale fut abolie  
en 1976.

see/voir SAINT JOHN

**SUNBURY (1867-1892)**

**British North America Act, 1867**

Each of the Fourteen Counties into which New Brunswick is divided, including the City and County of St. John, shall be an Electoral District. The City of St. John shall also be a separate Electoral District. Each of those Fifteen Electoral Districts shall be entitled to return One Member.

**Acte de l'Amérique du Nord britannique, 1867**

Chacun des quatorze comtés du Nouveau-Brunswick (y compris celui qui est formé de la cité et du comté de Saint-Jean) constituera une circonscription électorale. La cité de Saint-Jean constituera en outre une circonscription électorale distincte. Chacune de ces quinze circonscriptions électorales aura le droit d'élire un député.

**C.S. for New Brunswick, 1854, c.1**

SUNBURY--Southeasterly by Queen's, south by Charlotte, north by the line run north fifty six degrees and thirty minutes west by Deputy Price in the year of our Lord one thousand eight hundred and forty one from the north-west angle of Westmorland, and north-westerly by the line run north forty seven degrees and forty five minutes east, and south forty seven degrees and forty five minutes west by Deputy Jouett in the year of our Lord one thousand eight hundred and forty six, from the lower boundary of the grant to Daniel Fukes and others, and its prolongation northeasterly.

**S.R. du Nouveau-Brunswick, 1854, c.1**

Texte officiel en anglais seulement.

1  
(7-8-1867 to/  
au 20-9-1867)

BURPEE, Charles (farmer/agriculteur)  
PERLEY, Wm. C.

664 Lib  
425

**S.C. 1872, c.13**

The boundaries were not adjusted.

**S.C. 1872, c.13**

Les limites n'ont pas été changées.

2  
(20-7-1872 to/  
au 12-10-1872)

BURPEE, Charles (farmer/agriculteur)

accl. Lib

3 (22-1-1874)	<u>BURPEE, Charles</u> (farmer/agriculteur) <u>PERLEY, W.</u>	556 495	Lib Con
------------------	--	------------	------------

4 (17-9-1878)	<u>BURPEE, Charles</u> (farmer/agriculteur) <u>PERLEY, W.D.</u> (farmer/agriculteur)	558 517	Lib Con
------------------	---	------------	------------

**S.C. 1882, c.3**

**S.C. 1882, c.3**

The boundaries were not adjusted.

Les limites n'ont pas été changées.

5 (20-6-1882)	<u>BURPEE, Charles</u> (farmer/agriculteur) <u>PERLEY, W.D.</u> (farmer/agriculteur)	618 537	Lib Con
------------------	---	------------	------------

6 (22-2-1887)	<u>WILMOT, Robert Duncan, Jun.</u> (businessman/ homme d'affaires) <u>BURPEE, Chas.</u> (farmer/agriculteur)	588 555	Con Lib
------------------	--	------------	------------

7 (5-3-1891)	<u>WILMOT, R.D.</u> (businessman/ homme d'affaires) <u>DAY, Geo. E.</u> (physician/médecin)	712 427	Con Lib
-----------------	---	------------	------------

The electoral district was abolished in 1892.

La circonscription électorale fut abolie en 1892.

see/voir SUNBURY--QUEEN'S

**SUNBURY--QUEEN'S (1892-1914)**

see/voir QUEEN'S; SUNBURY

**S.C. 1892, c.11**

The county of Sunbury and the county of Queen's shall together form one electoral district, which shall be known as the electoral district of Sunbury and Queen's.

**S.C. 1892, c.11**

Le comté de Sunbury et le comté de Queen's formeront ensemble un district électoral qui sera appelé le district électoral de Sunbury et Queen's.

8 (23-6-1896)	<u>KING, Geo. G.</u> (businessman/homme d'affaires) <u>WILMOT, R.D.</u> (businessman/homme d'affaires)	1,778 1,599	Lib Con
------------------	---	----------------	------------

By-Election Election partielle (25-8-1896)	Mr. King resigned, summoned to the Senate, 18-12-1896 <u>BLAIR, Hon. A.G.</u> (lawyer/avocat) <u>WILMOT, R.D.</u> (businessman/homme d'affaires)	2,310 1,686	Lib Con
--	--	----------------	------------

Démission de M. King qui est nommé au Sénat, 18-12-1896

9 (7-11-1900)	<u>WILMOT, Robert D.</u> (businessman/homme d'affaires) <u>WHITE, Albert S.</u>	2,143 1,868	Con Lib
------------------	--	----------------	------------

**S.C. 1903, c.60**

The county of Sunbury and the county of Queen's shall together form an electoral district, to be called the electoral district of Sunbury and Queen's, and shall return one member.

**S.C. 1903, c.60**

Le comté de Sunbury et le comté de Queen's forment ensemble un district électoral qui s'appelle le district électoral de Sunbury et Queen's et élit un député.

10 (3-11-1904)	<u>WILMOT, Robert D.</u> (businessman/ homme d'affaires) FRAY, Hugh Burns	1,917 1,799	Con Lib
-------------------	---	----------------	------------

11 (26-10-1908)	<u>MCLEAN, Hugh Havelock</u> (lawyer/avocat) <u>WILMOT, Robert Duncan</u> (businessman/ homme d'affaires)	1,951 1,899	Lib Con
--------------------	---	----------------	------------

12 (21-9-1911)	<u>MCLEAN, Hugh Havelock</u> (lawyer/avocat) <u>SMITH, Luther Benjamin</u>	2,020 2,010	Lib Con
-------------------	---	----------------	------------

The electoral district was abolished in 1914.

La circonscription électorale fut abolie en 1914.

see/voir YORK--SUNBURY; ROYAL

**VICTORIA (1867-1914)**

**British North America Act, 1867**

Each of the Fourteen Counties into which New Brunswick is divided, including the City and County of St. John, shall be an Electoral District. The City of St. John shall also be a separate Electoral District. Each of those Fifteen Electoral Districts shall be entitled to return One Member.

**C.S. for New Brunswick, 1854, c.1**

VICTORIA--Southerly and westerly by Carleton and the State of Maine, northerly by the Province of Canada, and easterly by York and the northerly prolongation of the line run north six degrees and forty minutes west by Deputy Scully in the year of our Lord one thousand eight hundred and thirty two from the South West Miramichi River near Boiestown, until it intersects the westerly prolongation of the south line of lot numbered one in the grant to Simon Arseneau and associates, near the Little Nipisiguit, thence by a line running north forty five degrees west until it strikes the Province of Canada.

**Acte de l'Amérique du Nord britannique, 1867**

Chacun des quatorze comtēs du Nouveau-Brunswick (y compris celui qui est formē de la citē et du comtē de Saint-Jean) constituera une circonscription ēlectorale. La citē de Saint-Jean constituera en outre une circonscription ēlectorale distincte. Chacune de ces quinze circonscriptions ēlectorales aura le droit d'ēlire un dēputē.

**S.R. du Nouveau-Brunswick, 1854, c.1**

Texte officiel en anglais seulement.

1	<u>COSTIGAN, John</u> (judge/juge)	778	LCon
(7-8-1867 to/	<u>BEVERIDGE, Wm. B.</u>	549	
au 20-9-1867)	WORKMAN, James	16	
	TIBBETTS, James	0	
2	<u>COSTIGAN, John</u> (judge/juge)	1,141	LCon
(20-7-1872 to/	<u>BOSSE, H.</u>	279	
au 12-10-1872)			
3	<u>COSTIGAN, John</u> (judge/juge)	868	LCon
(22-1-1874)	<u>BERNIER, X.</u> (physician/mēdecin)	429	

4 (17-9-1878)	<u>COSTIGAN, John</u> (judge/juge) <u>BERNIER, F.-X.</u> (physician/médecin)	831 368	LCon
------------------	---	------------	------

**S.C. 1882, c.3**

**S.C. 1882, c.3**

The boundaries were not adjusted.

Les limites n'ont pas été changées.

5 (20-6-1882)	<u>COSTIGAN, Hon. John</u> (judge/juge)	accl.	LCon
------------------	---	-------	------

6 (22-2-1887)	<u>COSTIGAN, Hon. John</u> (judge/juge) <u>THERIAULT, L.</u>	1,286 978	LCon Lib
------------------	---	--------------	-------------

7 (5-3-1891)	<u>COSTIGAN, Hon. John</u> (judge/juge) <u>LAWSON, Thomas</u>	1,427 732	LCon Lib
-----------------	--	--------------	-------------

**S.C. 1892, c.11**

**S.C. 1892, c.11**

The boundaries were not adjusted.

Les limites n'ont pas été changées.

8 (23-6-1896)	<u>COSTIGAN, Hon. John</u> (judge/juge) <u>LAFORST, Fred</u>	1,864 1,318	LCon Lib
------------------	---	----------------	-------------

9 (7-11-1900)	<u>COSTIGAN, Hon. John</u> (judge/juge)	accl.	Lib
------------------	---	-------	-----

**S.C. 1903, c.60**

**S.C. 1903, c.60**

The boundaries were not adjusted.

Les limites n'ont pas été changées.

10 (3-11-1904)	<u>COSTIGAN, Hon. John</u> (judge/juge) <u>MANZER, Judson C.</u>	2,176 988	Lib Con
-------------------	---	--------------	------------

By-Election  
Election partielle  
(5-3-1907)

On Mr. Costigan being  
called to the Senate,  
15-1-1907

Nomination de M. Costigan  
au Sénat, 15-1-1907

<u>MICHAUD, Pius</u> (lawyer/avocat)	accl.	Lib
--------------------------------------	-------	-----

11 (26-10-1908)	<u>MICHAUD, Pius</u> (lawyer/avocat) <u>KIRKPATRICK, Clarence A.</u>	2,611 728	Lib Con
--------------------	---	--------------	------------

12	<u>MICHAUD, Pius</u> (lawyer/avocat)	3,059	Lib
(21-9-1911)	CORMIER, Maximilien Dominic	1,111	Con

The electoral district was abolished in 1914.

La circonscription électorale fut abolie en 1914.

see/voir VICTORIA--CARLETON; RESTIGOUCHE--MADAWASKA



VICTORIA--CARLETON (1914-1966)

see/voir CARLETON; VICTORIA

S.C. 1914, c.51

The county of Victoria and the county of Carleton shall together form and constitute the electoral district of Victoria and Carleton, and shall return one member.

S.C. 1914, c.51

Le comté de Victoria et le comté de Carleton forment et constituent ensemble le district électoral de Victoria et Carleton, lequel est représenté par un député.

13 (17-12-1917)	<u>CARVELL, Hon. Frank Broadstreet</u> (lawyer/avocat)	accl.	Gov/Gouv
--------------------	--	-------	----------

By-Election Election partielle (17-10-1919)	On Mr. Carvell being appointed Chairman of the Railway Commission, 2-8-1919 <u>CALDWELL, Thomas Wakem</u> (farmer/agriculteur) <u>MELVILLE, Weldon Wilbur</u>	Nomination de M. Carvell au poste de président de la Commission des chemins de fer, 2-8-1919 6,500 2,956	UF
---	---	--	----

14 (6-12-1921)	<u>CALDWELL, Thomas Wakem</u> (farmer/agriculteur) <u>SMITH, Benjamin Franklin</u> (merchant/marchand)	6,413 5,361	P Con
-------------------	---	----------------	----------

S.C. 1924, c.63

VICTORIA--CARLETON consisting of the Counties of Victoria and Carleton.

S.C. 1924, c.63

VICTORIA--CARLETON qui se compose des comtés de Victoria et de Carleton.

15 (29-10-1925)	<u>FLEMMING, James Kidd</u> (lumberman/bûcheron) <u>CALDWELL, Thomas Wakem</u> (farmer/agriculteur)  <u>ADNEY, Minnie Bell</u> (horticulturist & farmer/ horticulteur et agriculteur)	6,859 4,958  84	Con I LP/ LP ind  Ind
--------------------	---	--------------------------	-----------------------------------

16 (14-9-1926)	<u>FLEMMING, James Kidd</u> (lumberman/bûcheron) <u>FOSTER, Albion Roudolph</u> (farmer/agriculteur)	7,865 6,764	Con Lib
-------------------	---	----------------	------------

By-Election Election partielle (16-6-1927)	On Mr. Flemming's death, 10-2-1927 <u>FOSTER, Albion Roudolph</u>	Décès de M. Flemming, 10-2-1927  accl.	Lib
--	--	---	-----

17 (28-7-1930)	<u>SMITH, Benjamin Franklin</u> (produce merchant/ marchand de fruits et légumes) <u>FOSTER, Albion Roudolph</u> (farmer/agriculteur)	8,628 5,776	Con Lib
-------------------	---	----------------	------------

## S.C. 1933, c.54

VICTORIA--CARLETON consisting of the  
counties of Victoria and Carleton.

18 (14-10-1935)	<u>PATTERSON, J.E. Jack</u> (farmer/agriculteur) <u>FLEMMING, Hugh John</u> (merchant/marchand) EARLE, Richard William L. (physician/médecin)	7,500 6,405 1,791	Lib Con Rec
19 (26-3-1940)	<u>HATFIELD, Heber Harold</u> (produce merchant/ marchand de fruits et légumes) MCCLUSKEY, Michael Francis (accountant/ comptable)	7,974 7,283	Na Gov/ Gouv Na Lib
20 (11-6-1945)	<u>HATFIELD, Heber Harold</u> (merchant/marchand) <u>SMITH, Roy Frederick</u> (farmer/agriculteur) O'REGAN, Suther Murray (teacher/professeur)	9,365 7,132 689	PC Lib CCF/PSDC

## S.C. 1933, c.54

VICTORIA--CARLETON qui se compose des  
comtés de Victoria et de Carleton.

## S.C. 1947, c.71

VICTORIA--CARLETON consisting of the  
counties of Victoria and Carleton.

21 (27-6-1949)	<u>HATFIELD, Heber Harold</u> (produce merchant/ marchand de fruits et légumes) BISHOP, Daniel Raymond (barrister/avocat)	10,429 8,539	PC Lib
By-Election Election partielle (26-5-1952)	On Mr. Hatfield's death, 3-1-1952 <u>MONTGOMERY, Gage Workman</u> (lawyer/avocat) <u>TAIT, Hugh McKechnie</u> (editor/rédacteur)	Décès de M. Hatfield, 3-1-1952 9,440 7,140	PC Lib

## S.C. 1947, c.71

VICTORIA--CARLETON qui se compose des  
comtés de Victoria et de Carleton.

## S.C. 1952, c.48

VICTORIA--CARLETON consisting of the  
counties of Victoria and Carleton.

22 (10-8-1953)	<u>MONTGOMERY, Gage W.</u> (lawyer/avocat) <u>TAIT, Hugh M.</u> (editor/rédacteur) MCLEAN, George B. (merchant/marchand)	8,445 7,809 931	PC Lib SC/CS
-------------------	--	-----------------------	--------------------

## S.C. 1952, c.48

VICTORIA--CARLETON qui se compose des  
comtés de Victoria et de Carleton.

23 (10-6-1957)	<u>MONTGOMERY, Gage W.</u> (barrister-at-law/ avocat)	9,843	PC
	JONES, E. Raymond (merchant/marchand)	6,115	Lib
	JONES, Ike (farmer/agriculteur)	944	SC/CS
24 (31-3-1958)	<u>MONTGOMERY, Gage W.</u> (barrister-at-law/ avocat)	10,692	PC
	BRIGGS, Vernon R. (farmer/agriculteur)	6,483	Lib
	CRAIG, Robert Hartley (garage operator/ directeur-gérant de station-service)	651	SC/CS
25 (18-6-1962)	<u>FLEMMING, Hugh John</u> (lumberman/bûcheron)	10,439	PC
	<u>BISHOP, Samuel M.</u> (retired/retraité)	6,235	Lib
	<u>PATTERSON, Alyce M.</u> (housewife/ménagère)	1,547	SC/CS
26 (8-4-1963)	<u>FLEMMING, Hugh John</u> (lumberman/bûcheron)	10,572	PC
	<u>MCCLUSKEY, Michael Francis</u> (commission agent/ agent à la commission)	6,533	Lib
	<u>SLANEY, Arnold J.</u> (carpenter/charpentier)	811	SC/CS
27 (8-11-1965)	<u>FLEMMING, Hugh John</u> (lumberman/bûcheron)	9,462	PC
	<u>MADDOX, Paul B.</u> (barrister/avocat)	6,388	Lib
	<u>SLANEY, Arnold J.</u> (electrician/électricien)	352	SC/CS
	<u>HALLETT, Ernest</u> (retired/retraité)	298	NDP/NPD

The electoral district was abolished in 1966.

La circonscription électorale fut abolie en 1966.

see/voir CARLETON--CHARLOTTE; MADAWASKA--VICTORIA

**WESTMORLAND (1867-1966)**

**British North America Act, 1867**

Each of the Fourteen Counties into which New Brunswick is divided, including the City and County of St. John, shall be an Electoral District. The City of St. John shall also be a separate Electoral District. Each of those Fifteen Electoral Districts shall be entitled to return One Member.

**Acte de l'Amérique du Nord britannique, 1867**

Chacun des quatorze comtés du Nouveau-Brunswick (y compris celui qui est formé de la cité et du comté de Saint-Jean) constituera une circonscription électorale. La cité de Saint-Jean constituera en outre une circonscription électorale distincte. Chacune de ces quinze circonscriptions électorales aura le droit d'élire un député.

**C.S. for New Brunswick, 1854, c.1**

WESTMORLAND--North by Kent and the Gulf of Saint Lawrence, west by King's and Queen's and the River Petitcodiac, south by Bay Verte, the Province of Nova Scotia, Cumberland Basin, the River Petitcodiac, and the line run south twenty degrees west nine miles, and west nine and one half miles, by Deputy Wilmot in the year of our Lord one thousand eight hundred and forty six, from near the mouth of Coverdale River, including Shediac and all the other adjacent Islands.

**S.R. du Nouveau-Brunswick, 1854, c.1**

Texte officiel en anglais seulement.

1 (7-8-1867 to/ au 20-9-1867)	<u>SMITH, Hon. Albert James</u> (lawyer/avocat) LANDRY, J.J.D.	2,207 454	Lib
-------------------------------------	---	--------------	-----

**S.C. 1872, c.13**

The boundaries were not adjusted.

**S.C. 1872, c.13**

Les limites n'ont pas été changées.

2 (20-7-1872 to/ au 12-10-1872)	<u>SMITH, Hon. Albert James</u> (lawyer/avocat)	accl.	Lib
---------------------------------------	---	-------	-----

By-Election  
Election partielle  
(28-11-1873)

On Mr. Smith being  
appointed Minister of  
Marine and Fisheries,  
7-11-1873

Nomination de M. Smith au  
poste de ministre de la marine  
et des pêcheries, 7-11-1873

<u>SMITH, Albert James</u> (lawyer/avocat)	accl.	Lib
--	-------	-----

3 (22-1-1874)	<u>SMITH, Hon. Albert James</u> (lawyer/avocat)	accl.	Lib
------------------	---	-------	-----

4 (17-9-1878)	<u>SMITH, Sir Albert J.</u> (lawyer/avocat) <u>CHAPMAN, R.A.</u>	2,572 1,928	Lib
------------------	---	----------------	-----

**S.C. 1882, c.3**

**S.C. 1882, c.3**

The boundaries were not adjusted.

Les limites n'ont pas été changées.

5 (20-6-1882)	<u>WOOD, Josiah</u> (lawyer/avocat) <u>SMITH, Sir A.J.</u> (lawyer/avocat)	2,620 2,188	Con Lib
------------------	---	----------------	------------

6 (22-2-1887)	<u>WOOD, Josiah</u> (lawyer/avocat) <u>EMMERSON, H.R.</u>	3,252 2,710	Con Lib
------------------	--	----------------	------------

7 (5-3-1891)	<u>WOOD, Josiah</u> (lawyer/avocat) <u>GEORGE, Wm. F.</u>	4,205 2,057	Con Lib
-----------------	--	----------------	------------

By-Election Election partielle (24-8-1895)	On Mr. Wood being called to the Senate, 5-8-1895 <u>POWELL, Henry A.</u> (lawyer/avocat)	Nomination de M. Wood au Sénat, 5-8-1895 accl.	LCon
--	--	--	------

**S.C. 1892, c.11**

**S.C. 1892, c.11**

The boundaries were not adjusted.

Les limites n'ont pas été changées.

8 (23-6-1896)	<u>POWELL, H.A.</u> (lawyer/avocat) <u>ROBINSON, C.N.</u>	3,442 3,427	LCon Lib
------------------	--	----------------	-------------

9 (7-11-1900)	<u>EMMERSON, Henry R.</u> (lawyer/avocat) <u>POWELL, Henry A.</u>	4,420 3,934	Lib Con
------------------	--	----------------	------------

By-Election Election partielle (30-1-1904)	On Mr. Emmerson being appointed Minister of Railways and Canals, 15-1-1904 <u>EMMERSON, Hon. H.R.</u> (lawyer/avocat)	Nomination de M. Emmerson au poste de ministre des chemins de fer et canaux, 15-1-1904 accl.	Lib
--	---	--	-----

**S.C. 1903, c.60**

The boundaries were not adjusted.

10 (3-11-1904)	<u>EMMERSON, Henry Robert</u> (lawyer/avocat) <u>POWELL, Henry A.</u>	4,693 3,747	Lib Con
11 (26-10-1908)	<u>EMMERSON, Hon. Henry Robertson</u> (lawyer/avocat) <u>SUMNER, Frederick William</u>	5,047 3,662	Lib Con
12 (21-9-1911)	<u>EMMERSON, Hon. Henry Robertson</u> (lawyer/avocat) <u>SIDDALL, Medley Godfrey</u>	4,452 4,388	Lib
By-Election Election partielle (1-2-1915)	On Mr. Emmerson's death, 9-7-1914 <u>COPP, Arthur Bliss</u> (lawyer/avocat)	Décès de M. Emmerson, 9-7-1914 accl.	Lib

**S.C. 1903, c.60**

Les limites n'ont pas été changées.

**S.C. 1914, c.51**

The boundaries were not adjusted.

13 (17-12-1917)	<u>COPP, Arthur Bliss</u> (lawyer/avocat) <u>PRICE, Otto Baird</u> (dentist/dentiste)	6,645 4,982	Opp Gov/Gouv
14 (6-12-1921)	<u>COPP, Arthur Bliss</u> (lawyer/avocat) <u>PRICE, Otto Baird</u> (dentist/dentiste) <u>TRITES, Albert Ernest</u> (farmer/agriculteur)	12,646 4,884 3,059	Lib Con P
By-Election Election partielle (19-1-1922)	On Mr. Copp's accep- tance of an office of emolument under the Crown, 29-12-1921 <u>COPP, Hon. Arthur Bliss</u> (lawyer/avocat)	M. Copp accepte une charge rémunérée sous la Couronne, 29-12-1921 accl.	Lib

**S.C. 1914, c.51**

Les limites n'ont pas été changées.

**S.C. 1924, c.63**

WESTMORLAND consisting of the County  
of Westmorland.

**S.C. 1924, c.63**

WESTMORLAND qui se compose du comté de  
Westmorland.

15 (29-10-1925)	<u>PRICE, Otto Baird</u> (dental surgeon/ chirurgien dentiste) <u>SMITH, Ernest Albert</u> (merchant/marchand)	11,806 7,780	Con Lib
--------------------	--	-----------------	------------

16 (14-9-1926)	<u>PRICE, Otto Baird</u> (dental surgeon/ chirurgien dentiste)	10,737	Con
	EMMERSON, Henry Read (farmer/agriculteur)	10,204	Lib

17 (28-7-1930)	<u>PRICE, Otto Baird</u> (dentist/dentiste)	13,304	Con
	EMMERSON, Henry Read (salesman/vendeur)	10,836	Lib

**S.C. 1933, c.54**

WESTMORLAND consisting of the county  
of Westmorland.

**S.C. 1933, c.54**

WESTMORLAND qui se compose du comté de  
Westmorland.

18 (14-10-1935)	<u>EMMERSON, Henry Read</u> (traveller/voyageur)	16,307	Lib
	<u>PRICE, Otto Baird</u> (dental surgeon/ chirurgien dentiste)	6,342	Con
	YOUNGER-LEWIS, Charles (clergyman/ ministre du culte)	3,312	Rec

19 (26-3-1940)	<u>EMMERSON, Henry Read</u> (traveller/voyageur)	16,431	Lib
	<u>MCMONAGLE, William Emmet</u> (barrister/avocat)	10,259	Na Gov/ Gouv Na

20 (11-6-1945)	<u>EMMERSON, Henry Read</u> (salesman/vendeur)	17,251	Lib
	<u>WALKER, William Alfred</u> (manufacturer/ manufacturier)	11,612	PC
	MILTON, Claude Pearson (merchant/marchand)	3,707	CCF/PSDC

**S.C. 1947, c.71**

WESTMORLAND consisting of the county  
of Westmorland.

**S.C. 1947, c.71**

WESTMORLAND qui se compose du comté de  
Westmorland.

21 (27-6-1949)	<u>GEORGE, Edmund William</u> (farmer/agriculteur)	20,649	Lib
	<u>MURPHY, John Edward</u> (barrister/avocat)	11,696	PC
	ROGERS, William Robert (gentleman/ gentilhomme)	3,702	CCF/PSDC

**S.C. 1952, c.48**

WESTMORLAND consisting of the county  
of Westmorland.

**S.C. 1952, c.48**

WESTMORLAND qui se compose du comté de  
Westmorland.

22 (10-8-1953)	MURPHY, Henry Joseph (barrister-at-law/avocat)	20,160	Lib
	STEWART, William Gerald (barrister/avocat)	14,788	PC
	MILTON, Claude Pearson (salesman/vendeur)	2,099	CCF/PSDC
23 (10-6-1957)	MURPHY, Henry J. (barrister/avocat)	19,873	Lib
	CREAGHAN, William L.M. (barrister/avocat)	16,478	PC
	TAYLOR, Silas H. (florist/fleuriste)	1,476	SC/CS
	MCALLISTER, J. Edward (clerk/commis)	1,373	CCF/PSDC
24 (31-3-1958)	CREAGHAN, William L.M. (barrister/avocat)	20,149	PC
	MURPHY, Henry J. (barrister/avocat)	18,597	Lib
	MCALLISTER, J. Edward (clerk/commis)	2,478	CCF/PSDC
	TAYLOR, Silas H. (florist/fleuriste)	522	SC/CS
25 (18-6-1962)	RIDEOUT, Sherwood H. (trainmaster/ chef d'équipe des machinistes)	18,334	Lib
	CREAGHAN, William L.M. (barrister/avocat)	17,818	PC
	MCALLISTER, J. Edward (staff representative/ représentant syndical)	5,848	NDP/NPD
	BRAMPTON, John L. (sales manager/ gérant des ventes)	836	SC/CS
26 (8-4-1963)	RIDEOUT, Sherwood H. (trainmaster/ chef d'équipe des machinistes)	19,989	Lib
	LEBLANC, Jean-Paul (manager/gérant)	16,356	PC
	MCALLISTER, J. Edward (staff representative/ représentant syndical)	4,415	NDP/NPD
	BRAMPTON, John L. (sales manager/ gérant des ventes)	771	SC/CS
By-Election Election partielle (9-11-1964)	On Mr. Rideout's death, 29-5-1964	Décès de M. Rideout, 29-5-1964	
	RIDEOUT, Margaret (housewife/ménagère)	20,401	Lib
	MURPHY, J. Edward (barrister-at-law/avocat)	14,090	PC
	LANDRY, Henry (businessman/homme d'affaires)	2,615	NDP/NPD
27 (8-11-1965)	RIDEOUT, Margaret (housewife/ménagère)	20,768	Lib
	ROBINSON, R.F. (barrister/avocat)	15,090	PC
	DIMICK, John C. (broadcaster/annonceur)	5,943	NDP/NPD



The electoral district was abolished in 1966.

La circonscription électorale fut abolie en 1966.

see/voir MONCTON; WESTMORLAND--KENT

WESTMORLAND--KENT (1966- )

see/voir WESTMORLAND; KENT

Representation Order, 16-6-1966

WESTMORLAND--KENT consisting of:

- (a) that part of the county of Kent included in the parishes of Dundas, Harcourt, Huskisson, Richibucto, St. Charles, St. Louis, St. Mary, St. Paul, Weldford and Wellington;
- (b) that part of the county of Westmorland included in the parishes of Botsford, Dorchester, Sackville, Shediac and Westmorland, the towns of Sackville and Shediac, and the village of Port Elgin.

Ordonnance de représentation, 16-6-1966

WESTMORLAND--KENT qui se compose:

- a) de la partie du comté de Kent comprenant les paroisses de Dundas, Harcourt, Huskisson, Richibucto, Saint-Charles, Saint-Louis, Sainte Marie, Saint-Paul, Weldford et Wellington;
- b) de la partie du comté de Westmorland comprenant les paroisses de Botsford, Dorchester, Sackville, Shediac et Westmorland, les villes de Sackville et de Shediac, et le village de Port Elgin.

28 (25-6-1968)	<u>CROSSMAN, Guy</u> (contractor/entrepreneur) <u>ARSENAULT, Frederic-J.</u> (executive secretary/ secrétaire exécutif) JUDSON, John (university administrator/ administrateur d'université)	11,519 8,265 1,821	Lib PC NDP/NPD
29 (30-10-1972)	<u>LEBLANC, Roméo-Adrien</u> (journalist/journaliste) <u>LEGER, Michel-C.</u> (student-at-law/ étudiant de droit) LA BOSSIÈRE, John (teacher/professeur) LANDRY, Henry L.J. (public relations spécialiste des relations publiques)	14,747 8,107 2,104 1,381	Lib PC NDP/NPD SC/CS
30 (8-7-1974)	<u>LEBLANC, Roméo</u> (journalist/journaliste) <u>LEGER, Michel C.</u> (lawyer/avocat) LA BOSSIÈRE, John (teacher/professeur) ARSENAULT, Jack John E. (insurance agent/ agent d'assurances)	16,340 6,490 2,710 671	Lib PC NDP/NPD SC/CS

Representation Order, 14-7-1976

WESTMORLAND-KENT consisting of:

- (a) that part of the County of Kent included in the Parishes of Dundas, Harcourt, Huskisson, Richi-

Ordonnance de représentation, 14-7-1976

WESTMORLAND-KENT comprend:

- a) la partie du comté de Kent qui comprend les paroisses de Dundas, Harcourt, Huskisson, Richibucto,

bucto, St. Charles, St. Louis, St. Mary, St. Paul, Weldford and Wellington.

Saint-Charles, Saint-Louis, Sainte Marie, Saint-Paul, Weldford et Wellington;

(b) that part of the County of Westmorland included in the Parishes of Botsford, Sackville, Shediac and Westmorland, the Towns of Sackville and Shediac, and the Village of Port Elgin;

b) la partie du comté de Westmorland qui comprend les paroisses de Botsford, Sackville, Shediac et Westmorland, ainsi que les villes de Sackville et de Shediac et le village de Port Elgin;

(c) the Parish of Dorchester, excepting that part included in the Town of Dieppe.

c) la paroisse de Dorchester, excepté la partie comprise dans la ville de Dieppe.

31 (22-5-1979)	LEBLANC, Romeo (journalist/journaliste)	19,695	Lib
	MILLS, Lionel J. (businessman/homme d'affaires)	6,584	PC
	VANNIEUWENHUIZEN, Rene (businessman/homme d'affaires)	4,609	NDP/NPD
32 (18-2-1980)	LEBLANC, Roméo (journalist/journaliste)	21,625	Lib
	MESHEAU, J. Harvey (retired/retiré)	5,339	PC
	VANNIEUWENHUIZEN, René (businessman/homme d'affaires)	5,255	NDP/NPD

**YORK (1867-1914)****British North America Act, 1867**

Each of the Fourteen Counties into which New Brunswick is divided, including the City and County of St. John, shall be an Electoral District. The City of St. John shall also be a separate Electoral District. Each of those Fifteen Electoral Districts shall be entitled to return One Member.

**C.S. for New Brunswick, 1854, c.1**

YORK--Southeasterly by Sunbury, southwesterly by Charlotte and the State of Maine, northeasterly by the line run north fifty six degrees and thirty minutes west by Deputy Price in the year of our Lord one thousand eight hundred and forty one, from the north-west angle of Westmorland, and the line run north six degrees and forty minutes west by Deputy Scully in the year of our Lord one thousand eight hundred and thirty two from the South West Miramichi River near Boiestown, and its southerly and northerly prolongations, and northwesterly by the line run true east by Deputy Jouett in the year of our Lord one thousand eight hundred and forty seven from the monument by Eel River, and the line run north forty seven degrees and twenty minutes east by Deputy Jouett in the year of our Lord one thousand eight hundred and forty seven from the River Saint John, at the upper line of the lower half of lot numbered twenty eight granted to Matthew Phillips, and its northeasterly prolongation.

**Acte de l'Amérique du Nord britannique, 1867**

Chacun des quatorze comtés du Nouveau-Brunswick (y compris celui qui est formé de la cité et du comté de Saint-Jean) constituera une circonscription électorale. La cité de Saint-Jean constituera en outre une circonscription électorale distincte. Chacune de ces quinze circonscriptions électorales aura le droit d'élire un député.

**S.R. du Nouveau-Brunswick, 1854, c.1**

Texte officiel en anglais seulement.

By-Election Election partielle (28-10-1868)	On Mr. Fisher's resignation, 3-10-1868 to become Judge of the Supreme Court of New Brunswick <u>PICKARD, John</u> (lumber merchant/ marchand de bois)	Démission de M. Fisher, 3-10-1868, afin d'accéder au poste de juge de la Cour suprême du Nouveau-Brunswick	accl.	I Lib/ Lib ind
---	---	--	-------	-------------------

**S.C. 1872, c.13**

**S.C. 1872, c.13**

The boundaries were not adjusted.

Les limites n'ont pas été changées.

2 (20-7-1872 to/ au 12-10-1872)	<u>PICKARD, John</u> (lumber merchant/ marchand de bois)	accl.	I Lib/ Lib ind
---------------------------------------	---	-------	-------------------

3 (22-1-1874)	<u>PICKARD, John</u> (lumber merchant/ marchand de bois)	accl.	I Lib/ Lib ind
------------------	---	-------	-------------------

4 (17-9-1878)	<u>PICKARD, John</u> (lumber merchant/ marchand de bois)	1,490	I Lib/ Lib ind
	FISHER, C.H.B.	834	

**S.C. 1882, c.3**

**S.C. 1882, c.3**

The boundaries were not adjusted.

Les limites n'ont pas été changées.

5 (20-6-1882)	<u>PICKARD, John J.</u> (lumber merchant/ marchand de bois)	2,359	I Lib/ Lib ind
	FRASER, J.J.	1,442	

By-Election Election partielle (29-6-1884)	On Mr. Pickard's death, 17-12-1883 <u>TEMPLE, Thomas</u> (farmer/agriculteur) <u>GREGORY, G.F.</u>	Décès de M. Pickard, 17-12-1883	2,012	Con
			1,834	Lib

6 (22-2-1887)	<u>TEMPLE, Thomas</u> (farmer/agriculteur) <u>GREGORY, G.F.</u>	2,172	Con
		1,768	Lib

7 (5-3-1891)	<u>TEMPLE, Thomas</u> (farmer/agriculteur) <u>THOMPSON, Fred P.</u>	2,048 1,821	Con Lib
-----------------	--	----------------	------------

**S.C. 1892, c.11**

**S.C. 1892, c.11**

The boundaries were not adjusted.

Les limites n'ont pas été changées.

8 (28-6-1896)	<u>FOSTER, Hon. George E.</u> (professor/professeur) <u>ALLEN, Edmond N.</u>	3,306 1,764	Con Lib
------------------	---	----------------	------------

9 (7-11-1900)	<u>GIBSON, Alexander, Jr.</u> (businessman/ homme d'affaires) MCLEOD, Joseph	2,937 2,861	Lib I Con/ Con ind
------------------	--	----------------	--------------------------

By-Election Election partielle (28-12-1901)	On election being declared void by a Court decision, 11-6-1901 <u>GIBSON, Alexander Jr.</u> (businessman/ homme d'affaires) MCLEOD, Joseph	Election déclarée nulle sur décision de la cour, 11-6-1901 2,800 1,976	Lib I Lib/ Lib ind
---	---	--	--------------------------

**S.C. 1903, c.60**

**S.C. 1903, c.60**

The boundaries were not adjusted.

Les limites n'ont pas été changées.

10 (3-11-1904)	<u>CROCKET, Oswald S.</u> (journalist/journaliste) <u>GIBSON, Alex Jr.</u> (businessman/ homme d'affaires)	3,096 2,934	Con Lib
-------------------	--	----------------	------------

11 (26-10-1908)	<u>CROCKET, Oswald S.</u> (journalist/journaliste) BROWN, Nelson W.	3,653 2,784	Con Lib
--------------------	--	----------------	------------

12 (21-9-1911)	<u>CROCKET, Oswald Smith</u> (journalist/journaliste) <u>ATHERTON, Alfred Bennison</u>	4,143 2,474	Con
-------------------	---	----------------	-----

By-Election Election partielle (31-12-1913)	On Mr. Crocket being appointed judge, 11-12-1913 <u>MCLEOD, H.F.</u> (lawyer/avocat)	Nomination de M. Crocket comme juge, 11-12-1913 accl.	Con
---	---	---	-----

The electoral district was abolished in  
1914.

La circonscription électorale fut abolie  
en 1914.

see/voir YORK--SUNBURY

**YORK--SUNBURY (1914- )**

see/voir YORK; SUNBURY--QUEEN'S

**S.C. 1914, c.51**

The county of York and the county of Sunbury shall together form and constitute the electoral district of York--Sunbury, and shall return one member.

**S.C. 1914, c.51**

Le comté de York et le comté de Sunbury forment et constituent ensemble le district électoral de York--Sunbury, lequel est représenté par un député.

13 (17-12-1917)	<u>MCLEOD, Harry Fulton</u> (lawyer/avocat) <u>BROWN, Nelson Wentworth</u>	6,957 3,093	Gov/Gouv Opp
By-Election Election partielle (28-5-1921)	On Mr. McLeod's death, 7-1-1921 <u>HANSON, Richard B.</u> (barrister/avocat) <u>STAIRS, Ernest Whitfield</u>	7,107 6,160	Con
14 (6-12-1921)	<u>HANSON, Richard B.</u> (barrister/avocat) <u>OSBORNE, William James</u> (educationalist/ éducateur)	7,777 6,911	Con Lib

**S.C. 1924, c.63**

YORK--SUNBURY consisting of the counties of York and Sunbury.

**S.C. 1924, c.63**

YORK--SUNBURY qui se compose des comtés de York et de Sunbury.

15 (29-10-1925)	<u>HANSON, Richard Burpee</u> (barrister-at-law/ avocat) <u>HAWKINS, Charles Robert</u> (barrister-at-law/ avocat)	8,636 3,207	Con Lib
16 (14-9-1926)	<u>HANSON, Richard Burpee</u> (barrister-at-law/ avocat) <u>HUGHES, Peter J.</u> (barrister/avocat)	8,451 4,459	Con Lib
17 (28-7-1930)	<u>HANSON, Richard Burpee</u> (barrister/avocat) <u>WINSLOW, J.J. Fraser</u> (barrister/avocat)	10,166 4,552	Con Lib

**S.C. 1933, c.54**

YORK--SUNBURY consisting of the counties of York and Sunbury.

**S.C. 1933, c.54**

YORK--SUNBURY qui se compose des comtés de York et de Sunbury.



18 (14-10-1935)	<u>CLARK, W.G.</u> (merchant/marchand)	9,296	Lib
	HANSON, Hon. Richard Burpee (barrister/avocat)	9,042	Con
	MACDONALD, Errol Osmand (garage owner/ garagiste)	1,506	Rec
19 (26-3-1940)	<u>HANSON, Hon. Richard B.</u> (barrister/avocat)	10,352	Na Gov/ Gouv Na
	HUGHES, Peter J. (barrister/avocat)	9,908	Lib
20 (11-6-1945)	<u>BRIDGES, H. Francis G.</u> (barrister/avocat)	10,828	Lib
	SANSOM, Ernest William (retired/retraité)	9,953	PC
	BATH, James Robert (clergyman/ministre du culte)	1,674	

**S.C. 1947, c.71**

YORK--SUNBURY consisting of the counties of York and Sunbury.

**S.C. 1947, c.71**

YORK--SUNBURY qui se compose des comtés de York et de Sunbury.

21 (27-6-1949)	<u>GREGG, Hon. Milton Fowler</u> (educationist/ éducateur)	12,158	Lib
	ATKINSON, Ewart Clair (barrister/avocat)	11,127	PC
	YOUNG, Murray (teacher/professeur)	1,628	CCF/PSDC

**S.C. 1952, c.48**

YORK--SUNBURY consisting of the counties of York and Sunbury.

**S.C. 1952, c.48**

YORK--SUNBURY qui se compose des comtés d'York et de Sunbury.

22 (10-8-1953)	<u>GREGG, Hon. Milton Fowler</u> (educationalist/ éducateur)	12,888	Lib
	ATKINSON, Ewart Clair (barrister-at-law/ avocat)	10,455	PC
	WATSON, Charles A. (merchant/marchand)	1,111	CCF/PSDC
23 (10-6-1957)	<u>MACRAE, J. Chester</u> (business teacher/ professeur de matières commerciales)	13,356	PC
	GREGG, Milton (educationist/éducateur)	13,018	Lib
	BRIGHT, R. Lawrence (railway carman/ réparateur de wagons)	628	CCF/PSDC
24 (31-3-1958)	<u>MACRAE, J. Chester</u> (business teacher/ matières commerciales)	15,943	PC
	DICKSON, David M. (barrister/avocat)	13,118	Lib
	BRIGHT, R. Lawrence (railway carman/ réparateur de wagons)	669	CCF/PSDC

25 (18-6-1962)	<u>MACRAE, J. Chester</u> (business teacher/ professeur de matières commerciales)	15,255	PC
	DICKSON, David M. (barrister/avocat)	13,461	Lib
	NICKERSON, George (airline agent/ agent de voyage)	1,513	SC/CS
	SIMONDS, John F. (union representative/ représentant syndical)	1,167	NDP/NPD
26 (8-4-1963)	<u>MACRAE, J. Chester</u> (business teacher/ professeur de matières commerciales)	15,827	PC
	DICKSON, David M. (barrister/avocat)	14,678	Lib
	NICKERSON, George Walter (airline agent/ agent de voyage)	1,142	SC/CS
	CLARK, Lovell C. (professor/professeur)	1,001	NDP/NPD
27 (8-11-1965)	<u>MACRAE, J. Chester</u> (business teacher/ professeur de matières commerciales)	15,813	PC
	BURDEN, Paul (merchant/marchand)	14,909	Lib
	CALLAGHAN, Patrick (manager/gérant)	1,872	NDP/NPD

**Representation Order, 16-6-1966**

**Ordonnance de représentation, 16-6-1966**

YORK--SUNBURY consisting of:

YORK--SUNBURY qui se compose:

- (a) that part of the county of York included in the parishes of Bright, Douglas, Dumfries, Kingsclear, Prince William, Queensbury, St. Mary's, Southampton, Stanley and New Maryland, and the city of Fredericton and the town of Marysville;
- (b) that part of the county of Sunbory included in the parishes of Blissville, Burton, Gladstone, Lincoln, Maugerville and Sheffield;
- (c) that part of the county of Queens included in the parish of Petersville.

- a) de la partie du comté d'York comprenant les paroisses de Bright, Douglas, Dumfries, Kingsclear, Prince William, Queensbury, St. Mary's, Southampton, Stanley et New Maryland, la cité de Fredericton et la ville de Marysville;
- b) de la partie du comté de Sunbory comprenant les paroisses de Blissville, Burton, Gladstone, Lincoln, Maugerville et Sheffield;
- c) de la partie du comté de Queens comprenant la paroisse de Petersville.

28 (25-6-1968)	<u>MACRAE, J. Chester</u> (business teacher/ professeur de matières commerciales)	17,394	PC
	BURDEN, Paul (merchant/marchand)	12,983	Lib
	CALLAGHAN, Patrick (manager/gérant)	1,028	NDP/NPD

29 (30-10-1972)	HOWIE, J. Robert (lawyer/avocat)	20,362	PC
	DIXON, Ray (lawyer/avocat)	14,335	Lib
	WALLACE, Beverley (housewife/ménagère)	3,741	NDP/NPD
30 (8-7-1974)	HOWIE, J. Robert (lawyer/avocat)	17,673	PC
	MCNAIR, John (lawyer/avocat)	14,153	Lib
	WHITE, G. Kevin (carpenter [apprentice]/ charpentier apprenti)	3,327	NDP/NPD

**Representation Order, 14-7-1976**

YORK--SUNBURY consisting of:

- (a) that part of the County of Sunbury included in the City of Fredericton and the Parishes of Burton, Lincoln and Maugerville;
- (b) that part of the County of York included in the City of Fredericton, the Parishes of Bright, Douglas, Kingsclear, Queensbury, Stanley, St. Mary's, Southampton and that part of the Parish of New Maryland lying north of the direct line running from the most easterly angle of the Parish of Manners Sutton to the most westerly angle of the Parish of Lincoln.

**Ordonnance de représentation, 14-7-1976**

YORK--SUNBURY comprend:

- a) la partie du comté de Sunbury qui comprend la cité de Fredericton et les paroisses de Burton, Lincoln et Maugerville;
- b) la partie du comté de York qui comprend la cité de Fredericton, les paroisses de Bright, Douglas, Kingsclear, Queensbury, Stanley, St. Mary's et Southampton et la partie de la paroisse de New Maryland située au nord de la ligne droite allant de l'angle le plus à l'est de la paroisse de Manners Sutton jusqu'à l'angle le plus à l'ouest de la paroisse de Lincoln.

31 (22-5-1979)	HOWIE, J. Robert (lawyer/avocat)	21,722	PC
	MOCKLER, Pete (lawyer/avocat)	11,815	Lib
	BOOKER, Phillip D. (labour representative/ représentant ouvrier)	5,665	NDP/NPD
	MARSHALL, John (self-employed/travailleur indépendant)	258	Ind
32 (18-2-1980)	HOWIE, J. Robert (lawyer/avocat)	18,246	PC
	HURLEY, Dan (law professor/professeur en droit)	14,138	Lib
	BOOKER, Phillip D. (union representative/ représentant syndical)	5,567	NDP/NPD
	MARSHALL, Harry John (self-employed/travailleur indépendant)	205	Ind
	NAUSS, Jay (student/étudiant)	95	Libert.







NOVA SCOTIA  
NOUVELLE-ÉCOSSE





**ANNAPOLIS (1867-1914)**

**British North America Act, 1867**

Each of the Eighteen Counties of Nova Scotia shall be an Electoral District. The County of Halifax shall be entitled to return Two Members, and each of the other Counties One Member.

**R.S. of Nova Scotia, 1864, c.3, s.6**

The boundaries of counties, townships, electoral divisions and polling districts, for the purposes of this chapter, shall be the same as are now established.

**Statutes of Nova Scotia, 1837, c.89**

Annapolis County to comprehend and comprise all that part of the present County of Annapolis to the Eastward of a line to pass through the centre of the Gut of Annapolis and from a line to be drawn from the same to the centre of Bear River, and from thence to be continued southwardly, following the course of the same River, to the head of the tide, and thence following a line South twenty four degrees East to the boundary of Queen's County, and containing the Townships of Annapolis, Granville and Wilmot, and so much of the Township of Clements as lies to the Eastward of Bear River, and of the aforesaid line; and also, all other parts of the County of Annapolis to the Eastward of the same line, and not included in any Township ...

**Acte de l'Amérique du Nord britannique, 1867**

Chacun des dix-huit comtés de la Nouvelle-Écosse constituera une circonscription électorale. Le comté d'Halifax aura droit d'élire deux députés, et chacun des autres comtés, un député.

**S.R. de la Nouvelle-Écosse, 1864, c.3, s.6**

Texte officiel en anglais seulement.

**Statuts de la Nouvelle-Écosse, 1837, c.89**

Texte officiel en anglais seulement.

1  
(7-8-1867 to/  
au 20-9-1867)

RAY, William H. (farmer/agriculteur)  
LONGLEY (merchant/marchand)

1,171 Lib  
1,016 Con

**S.C. 1872, c.13**

The boundaries were not adjusted.

2	<u>RAY, William Hallett</u> (farmer/agriculteur)	1,129	Lib
(20-7-1872 to/ au 12-10-1872)	<u>LONGLEY, A.</u> (merchant/marchand)	1,019	Con
3	<u>RAY, William H.</u> (farmer/agriculteur)	878	Lib
(22-1-1874)	<u>CHESLEY, T.W.</u>	220	
4	<u>LONGLEY, Avar</u> d (merchant/marchand)	1,301	Con
(17-9-1878)	<u>RAY, Wm. H.</u> (farmer/agriculteur)	1,298	Lib

**S.C. 1872, c.13**

Les limites n'ont pas été changées.

**S.C. 1882, c.3**

The boundaries were not adjusted.

5	<u>RAY, W. Hallett</u> (farmer/agriculteur)	1,430	Lib
(20-6-1882)	<u>FITZRANDOLPH, R.E.</u>	1,368	
6	<u>MILLS, John B.</u> (lawyer/avocat)	1,758	Con
(22-2-1887)	<u>RAY, Wm. H.</u> (farmer/agriculteur)	1,730	Lib
7	<u>MILLS, John B.</u> (lawyer/avocat)	1,835	Con
(5-3-1891)	<u>CHIPMAN, Wm. A.</u>	1,662	

**S.C. 1882, c.3**

Les limites n'ont pas été changées.

**S.C. 1892, c.11**

The boundaries were not adjusted.

8	<u>MILLS, John B.</u> (lawyer/avocat)	2,012	Con
(23-6-1896)	<u>LONGLEY, J.W.</u>	1,815	Lib
9	<u>WADE, Fletcher B.</u>	1,883	Lib
(7-11-1900)	<u>MILLS, John B.</u> (lawyer/avocat)	1,733	Con

**S.C. 1892, c.11**

Les limites n'ont pas été changées.

**S.C. 1903, c.60**

The boundaries were not adjusted.

**S.C. 1903, c.60**

Les limites n'ont pas été changées.

10 (3-11-1904)	<u>PICKUP, Samuel W.W. (merchant/marchand)</u> SHAFFNER, Lawrence D.	2,013 1,794	Lib Con
11 (26-10-1908)	<u>PICKUP, Samuel W.W. (merchant/marchand)</u> CORBITT, George E.	2,121 1,910	Lib Con
12 (21-9-1911)	<u>DAVIDSON, Avarid Longley (lawyer/avocat)</u> PICKUP, Samuel Walter Willett	2,131 2,118	Con Lib

The electoral district was abolished in 1914.

La circonscription électorale fut abolie en 1914.

see/voir DIGBY AND ANNAPOLIS

**ANNAPOLIS--KINGS (1947-1952)**

see/voir DIGBY--ANNAPOLIS--KINGS (1933-1947)

**S.C. 1947, c.71**

ANNAPOLIS--KINGS consisting of the counties of Annapolis and Kings.

**S.C. 1947, c.71**

ANNAPOLIS--KINGS qui se compose des comtés d'Annapolis et Kings.

21 (27-6-1949)	<u>ELDERKIN, Angus Alexander</u> (farmer/agriculteur) <u>NOWLAN, George Clyde</u> (barrister/avocat)	13,202 13,198	Lib PC
-------------------	---	------------------	-----------

By-Election Élection partielle (19-6-1950)	On Mr. Elderkin's election being declared void, 6-3-1950 <u>NOWLAN, George Clyde</u> (barrister/avocat) <u>ELDERKIN, Angus Alexander</u> (farmer/agriculteur)	14,255 11,670	PC Lib
--	---	------------------	-----------

Élection de M. Elderkin  
déclarée nulle, 6-3-1950

The electoral district was abolished in 1952.

La circonscription électorale fut abolie en 1952.

see/voir DIGBY--ANNAPOLIS--KINGS (1952-1966)

**ANNAPOLIS VALLEY (1966-1976)**

see/voir DIGBY--ANNAPOLIS--KINGS (1952-1966); COLCHESTER--HANTS

**Representation Order, 16-6-1966**

ANNAPOLIS VALLEY consisting of:

- (a) the country of Kings and that part of the county of Hants contained in the Municipality of West Hants;
- (b) that part of the county of Annapolis bounded by a line commencing at a point situated on the shore of the Bay of Fundy at the northern termination of the Annapolis-Kings county line; thence westerly and along the various courses of the shore to the northern termination of Bay Road near Phinney Cove; thence southerly following said road to the highway at Upper Granville; thence southerly in a line crossing the Annapolis River to the mouth of Messenger Brook; thence along said brook and Hooper Brook to its source; thence southerly in a line to the northeast end of Goldsmith Lake; thence southerly in a line to Goldsmith Lake Brook; thence southerly along said brook to Dalhousie West Road; thence southwesterly in a line to the northern end of Dargie Lake; thence southeasterly in a line to the northern end of Lynch Lake; thence southerly in a line to Lynch Lake Creek; thence southerly along Lynch Lake Creek to the northwestern end of Allison Lake; thence easterly and northeasterly along the northern shore and said lake, the brook out of Gull Lake, and the western shore of Gull Lake to the northern end of Gull Lake; thence northeasterly in a line to the north end of Munroe Lake and

**Ordonnance de représentation, 16-6-1966**

ANNAPOLIS VALLEY qui se compose:

- (a) du comté de Kings et de la partie du comté de Hants comprise dans la municipalité de West Hants;
- (b) de la partie du comté d'Annapolis bornée par une ligne qui commence à un point situé sur la rive de la baie de Fundy à l'extrémité nord de la limite commune du comté d'Annapolis et du comté de Kings; et qui va de là vers l'ouest le long de la rive jusqu'à l'extrémité nord du chemin Bay près de l'anse Phinney; de là vers le sud en suivant ledit chemin jusqu'à la grand-route à Upper Granville; de là vers le sud en suivant une ligne qui traverse la rivière Annapolis jusqu'à l'embouchure du ruisseau Messenger; de là la long dudit ruisseau et du ruisseau Hooper jusqu'à la source de ce dernier; de là vers le sud en suivant une ligne jusqu'à l'extrémité nord-est du lac Goldsmith; de là vers le sud en suivant une ligne jusqu'au ruisseau du lac Goldsmith; de là vers le sud le long dudit ruisseau jusqu'au chemin de Dalhousie-Ouest; de là vers le sud-ouest en suivant une ligne jusqu'à l'extrémité nord du lac Dargie; de là vers le sud-est en suivant une ligne jusqu'à l'extrémité nord du lac Lynch; de là vers le sud en suivant une ligne jusqu'au ruisseau du lac Lynch; de là vers le sud le long du ruisseau du lac Lynch jusqu'à l'extrémité nord-ouest du lac Allison; de là vers l'est et vers le nord-est le long de la rive

continuing to Croker Lakes; thence southeasterly along Croker Lakes, Croker Lakes Creek, Alma Lake, and Alma Lake Creek, to the east end of Beaver Lakes; thence southeasterly in a line to Durland Lake at its northeast end; thence along the eastern shore of Durland Lake and Bound Lake Brook to Round Lake; thence along the western shore of Round Lake to the Annapolis-Queens county line; thence northeasterly following the Annapolis-Queens and Annapolis-Lunenburg county lines to its intersection with the Annapolis-Kings county line; thence northwesterly following said county line to the point of commencement; together with all offshore islands or parts of islands.

nord dudit lac, du ruisseau qui prend sa source dans le lac Gull, et de la rive ouest du lac Gull jusqu'à l'extrémité nord de ce dernier; de là vers le nord-est en suivant une ligne jusqu'à l'extrémité nord du lac Munroe et continuant jusqu'aux lacs Croker; de là vers le sud-est le long des lacs Croker, du ruisseau des lacs Crokers, du lac Alma et du ruisseau du lac Alma jusqu'à l'extrémité est des lacs Beaver; de là vers le sud-est en suivant une ligne jusqu'au lac Durland, à son extrémité nord-est; de là le long de la rive est du lac Durland et du ruisseau du lac Round jusqu'au lac Round; de là le long de la rive ouest du lac Round jusqu'à la limite commune du comté d'Annapolis et du comté de Queens; de là vers le nord-est en suivant la limite commune du comté d'Annapolis et du comté de Queens et la limite commune du comté d'Annapolis et du comté de Lunenburg jusqu'à son intersection avec la limite commune du comté d'Annapolis et du comté de Kings; de là vers le nord-ouest en suivant ladite limite jusqu'au point de départ; y compris toutes les îles ou parties d'îles du littoral.

28 (25-6-1968)	NOWLAN, John Patrick (barrister-at-law/avocat)	17,435	PC
	WILLIAMSON, Alexander C. (radio announcer/ annonceur à la radio)	12,342	Lib
	MACKAY, Donald L. (driver salesman/vendeur- livreur)	1,007	NDP/NPD
29 (30-10-1972)	NOWLAN, Pat (lawyer/avocat)	20,962	PC
	CALKIN, Tom (management consultant/expert- conseil en gestion)	12,800	Lib
	PICKETT, Virginia (housewife/ménagère)	1,788	NDP/NPD
	HATT, W. Lincoln (farmer/agriculteur)	299	SC/CS

30	NOWLAN, Pat (barrister/avocat)	19,174	PC
(3-7-1974)	BRUCE, Brian (lawyer/avocat)	15,712	Lib
	O'MEARA, John Patrick (librarian/bibliothécaire)	1,366	NDP/NPD
	BRUNTON, Ronald John (university teacher/ professeur d'université)	135	M-LP/PM-L
	DIMOCK, Frank (auto worker/travailleur dans une usine d'automobiles)	121	SC/CS

The electoral district was abolished in 1976.

La circonscription électorale fut abolie en 1976.

see/voir ANNAPOLIS VALLEY--HANTS; SOUTH WEST NOVA

**ANNAPOLIS VALLEY--HANTS (1976- )**

see/voir ANNAPOLIS VALLEY; HALIFAX--EAST HANTS

**Representation Order, 14-7-1976**

**Ordonnance de représentation, 14-7-1976**

ANNAPOLIS VALLEY--HANTS consisting of  
the Counties of Kings and Hants.

ANNAPOLIS VALLEY--HANTS qui comprend les  
comtés de Kings et de Hants.

31 (22-5-1979)	NOWLAN, Pat (lawyer/avocat)	20,103	PC
	BEZANSON, Frank C. (insurance agent/agent d'assurances)	12,001	Lib
	LEVY, Bob (lawyer/avocat)	8,008	NDP/NPD
32 (18-2-1980)	NOWLAN, Pat (lawyer/avocat)	17,152	PC
	MUNRO, Jim (real estate broker/courtier immobilier)	12,804	Lib
	LEVY, Bob (lawyer/avocat)	10,338	NDP/NPD
	MOORS, Mark (graduate student/diplômé)	343	P Rh
	KILLAM, Dick (professional photographer/ photographe professionnel)	233	Ind



**ANTIGONISH (1867-1914)****British North America Act, 1867**

Each of the Eighteen Counties of Nova Scotia shall be an Electoral District. The County of Halifax shall be entitled to return Two Members, and each of the other Counties One Member.

**R.S. of Nova Scotia, 1864, c.3, s.6**

The boundaries of counties, townships, electoral divisions and polling districts, for the purposes of this chapter, shall be the same as are now established.

**Statutes of Nova Scotia 1863, c.37**

The County of Sydney in the Province of Nova Scotia shall hereafter be called and known as the County of Antigonishe; and all laws now in force with reference to the County of Sydney, shall hereafter be applicable to the County of Antigonishe.

**Statutes of Nova Scotia, 1836, c.79**

That, from and after the time this Act shall come in operation, the present County of Sydney shall be divided into two separate and district Counties, that is so say: into the Counties of Sydney and Guysborough the said County of Sydney to comprise, contain and include, the present Upper District of the said County of Sydney; and the said County of Guysborough to comprise, contain and include, the present Lower District of the said County of Sydney, and the Lines and Boundaries

**Acte de l'Amérique du Nord britannique, 1867**

Chacun des dix-huit comtés de la Nouvelle-Écosse constituera une circonscription électorale. Le comté d'Halifax aura droit d'élire deux députés, et chacun des autres comtés, un député.

**S.R. de la Nouvelle-Écosse, 1864, c.3, s.6**

Texte officiel en anglais seulement.

**Statuts de la Nouvelle-Écosse 1863, c.37**

Texte officiel en anglais seulement.

**Statuts de la Nouvelle-Écosse, 1836, c.79**

Texte officiel en anglais seulement.

of the said Counties of Sydney and Guysborough shall be respectively the Lines and Boundaries of the said two Districts of the said County of Sydney, as now established.

### County of Sydney (May 3, 1828)

Commencing at a slate rock, on the Eastern side of the falls of the River Ekimsegam, and at a post and pile of stones marked on the west side CH on the Eastern side CS from thence running North twenty five miles and a quarter of a mile to a square post surrounded by a pile of stones marked SC on the East and HC on the West side from thence running South eighty five degrees East fourteen miles to a square post and pile of stones marked CS on the Eastern side and CH on the western side, thence running North twenty six miles to the shore of the Gulf of St. Lawrence to a square post surrounded by a pile of stones and marked on the East side CS on the West side CH thence Easterly along the shore to the entrance of the Gut of Canso, and by a line drawn through the centre of said Gut Southerly to the Southern entrance of the same, thence Westerly and Southerly along the shores of Chedabucto Bay, and Easterly along the shore of said bay, and Westerly by the Southern shore of the Province, to Ekimsegum aforenamed comprehending all the Islands in front of the foregoing limits save the Island of Cape Breton, and its appendant Isles.

1	<u>MCDONALD, Hugh</u> (lawyer/avocat)	1,238	Lib
(7-8-1867 to/ au 20-9-1867)	<u>HENRY, Wm. A.</u> (lawyer/avocat)	390	Con

**S.C. 1872, c.13**

The boundaries were not adjusted.

**S.C. 1872, c.13**

Les limites n'ont pas été changées.

2	<u>MCDONALD, Hugh</u> (lawyer/avocat)	accl.	Lib
(20-7-1872 to/ au 12-10-1872)			

By-Election Élection partielle (7-7-1873)	On Mr. McDonald being appointed Minister of Militia and Defence, 1-7-1873 <u>MCDONALD, Hugh</u> (lawyer/avocat)	Nomination de M. McDonald comme ministre de la milice et de défense, 1-7-1873 accl.	Lib
---	---	--	-----

By-Election Élection partielle (20-12-1873)	On Mr. McDonald being appointed Pusine Judge of the Supreme Court of Nova Scotia, 5-11-1873 <u>MCISAAC, Angus</u> (lawyer/avocat)	Nomination de M. McDonald comme juge puîné de la Cour suprême de la Nouvelle-Écosse, 5-11-1873 accl.	Lib
---	---	--	-----

3 (22-1-1874)	<u>MCISAAC, Angus</u> (lawyer/avocat)	accl.	Lib
------------------	---------------------------------------	-------	-----

4 (17-9-1878)	<u>MCISAAC, Angus</u> (lawyer/avocat)	833	Lib
	<u>WHIDDEN, Charles B.</u>	702	
	<u>MCKINNON, John J.</u>	315	

**S.C. 1882, c.3**

The boundaries were not adjusted.

**S.C. 1882, c.3**

Les limites n'ont pas été changées.

5 (20-6-1882)	<u>MCISAAC, Angus</u> (lawyer/avocat)	1,068	Lib
	<u>WHIDDEN, C.B.</u>	735	

By-Election Élection partielle (16-10-1885)	On Mr. McIsaac being appointed County Court Judge for District No. 6, 24-9-1885 <u>THOMPSON, John Sparrow David</u>	Nomination de M. McIsaac au poste de juge de cour de comté District no. 6, 24-9-1885 (lawyer/avocat)		Con
---	---	--	--	-----

6 (22-2-1887)	<u>THOMPSON, Hon. J.S.D.</u> (lawyer/avocat)	1,247	Con
	<u>MCGILLIVRAY, Hon. A.</u>	1,207	Lib

7 (5-3-1891)	<u>THOMPSON, Hon. Sir John S.D.</u> (lawyer/avocat)	1,346	Con
	<u>MCGILLIVRAY, Angus</u>	1,119	

By-Election Élection partielle (17-4-1895)	On Mr. Thompson's death, 12-12-1894 <u>MCISAAC, Colin Francis</u> (lawyer/avocat)	Décès de M. Thompson, 12-12-1894		Lib
--	---	-------------------------------------	--	-----

**S.C. 1892, c.11**

**S.C. 1892, c.11**

The boundaries were not adjusted.

Les limites n'ont pas été changées.

8 (23-6-1896)	<u>MCISAAC, Colin F.</u> (lawyer/avocat)	1,341	Lib
	<u>CHISHOLM, J.A.</u>	1,224	Con

9 (7-11-1900)	<u>MCISAAC, Colin F.</u> (lawyer/avocat)	1,403	Lib
	<u>GIRROIR, E. Lavin</u>	1,137	Con

**S.C. 1903, c.60**

**S.C. 1903, c.60**

The boundaries were not adjusted.

Les limites n'ont pas été changées.

10 (3-11-1904)	<u>MCISAAC, Colin F.</u> (lawyer/avocat)	1,619	Lib
	<u>CAMERON, Hugh</u>	810	Con

By-Election Élection partielle (22-11-1905)	On Mr. McIsaac being appointed Railway Commissioner, 3-7-1905 <u>CHISHOLM, Wm.</u> (lawyer/avocat)	Nomination de M. McIsaac au poste de Commissaire du chemin de fer, 3-7-1905		Lib
	<u>GIRROIR, E.L.</u>	1,325	Con	
		1,090		

11 (26-10-1908)	<u>CHISHOLM, William</u> (lawyer/avocat) <u>GIRROIR, E. Lavin</u>	1,291 1,271	Lib Con
12 (21-9-1911)	<u>CHISHOLM, William</u> (lawyer/avocat) <u>CAMERON, John J.</u>	1,468 987	Lib Con

The electoral district was abolished in 1914.

La circonscription électorale fut abolie en 1914.

see/voir ANTIGONISH--GUYSBOROUGH

**ANTIGONISH--GUYSBOROUGH (1914-1966)**see/voir GUYSBOROUGH; ANTIGONISH**S.C. 1914, c.51**

The county of Antigonish and the county of Guysborough shall together form and constitute the electoral district of Antigonish and Guysborough, and shall return one member.

**S.C. 1914, c.51**

Le comté d'Antigonish et le comté de Guysborough forment et constituent ensemble le district électoral de Antigonish et Guysborough, lequel est représenté par un député.

13 (17-12-1917)	<u>SINCLAIR, John Howard</u> (lawyer/avocat)	3,944	Opp
	WELLS, William Alexander	2,506	Gov/Gouv
14 (6-12-1921)	<u>MCISAAC, Colin F.</u> (lawyer/avocat)	6,752	Lib
	MCNEIL, Walter (lumber merchant/ marchand de bois)	3,356	Con
	MCISAAC, Daniel Alphonsus (veterinary surgeon/ vétérinaire)	1,553	P

**S.C. 1924, c.63**

ANTIGONISH--GUYSBOROUGH consisting of the Counties of Antigonish and Guysborough.

**S.C. 1924, c.63**

ANTIGONISH--GUYSBOROUGH qui se compose des comtés d'Antigonish et de Guysborough.

15 (29-10-1925)	<u>MACDONALD, Hon. Edward Mortimer</u> (minister/ of National Defence/ministre de la Défense nationale)	6,135	Lib
	CHISHOLM, Duncan Stuart (retired merchant/ marchand retraité)	5,545	Con
16 (14-9-1926)	DOUGLAS, John C. (barrister/avocat)	6,140	Con
	MCISAAC, Colin F. (barrister/avocat)	6,003	Lib
By-Election Election partielle (18-1-1927)	On Mr. Douglas' death, 10-12-1926	Décès de M. Douglas, 10-12-1926	
	<u>DUFF, William</u> (fish merchant/poissonnier)	6,415	Lib
	MCARTHUR, Neil Romuald (barrister-at-law/avocat)	5,292	Con
17 (28-7-1930)	<u>DUFF, William</u> (merchant and ship owner/ marchand et propriétaire de bateau)	6,370	Lib
	RICE, Howard A. (merchant/marchand)	5,811	Con

S.C. 1933, c.54

ANTIGONISH--GUYSBOROUGH consisting of the counties of Antigonish and Guysborough.

S.C. 1933, c.54

ANTIGONISH--GUYSBOROUGH qui se compose des comtés d'Antigonish et de Guysborough.

18 (14-10-1935)	<u>DUFF, William</u> (fish merchant/poissonnier) <u>MACKICHAN, John Howard</u> (farmer/agriculteur)	7,779 3,783	Lib Rec
--------------------	--	----------------	------------

By-Election Élection partielle (16-3-1936)	On Mr. Duff being called to the Senate, 28-2-1936 <u>KIRK, J. Ralph</u> (merchant/marchand)	Nomination de M. Duff au Sénat, 28-2-1936 accl.	Lib
--	---	---	-----

19 (26-3-1940)	<u>KIRK, James Ralph</u> (merchant/marchand) <u>LANDRY, William Edward</u> (contractor/entrepreneur)	7,281 4,610	Lib Na Gov/ Gouv Na
-------------------	---	----------------	---------------------------

20 (11-6-1945)	<u>KIRK, James Ralph</u> (merchant/marchand) <u>MACDONALD, John Douglas</u> (barrister/avocat) <u>MACLELLAN, Cyrus</u> (farmer/agriculteur)	6,379 3,483 791	Lib PC CCF/PSDC
-------------------	---	-----------------------	-----------------------

S.C. 1947, c.71

ANTIGONISH--GUYSBOROUGH consisting of the counties of Antigonish and Guysborough.

S.C. 1947, c.71

ANTIGONISH--GUYSBOROUGH qui se compose des comtés d'Antigonish et de Guysborough.

21 (27-6-1949)	<u>KIRK, James Ralph</u> (merchant/marchand) <u>WALKER, John Archibald</u> (barrister/avocat)	7,586 4,385	Lib PC
-------------------	--	----------------	-----------

S.C. 1952, c.48

ANTIGONISH--GUYSBOROUGH consisting of the counties of Antigonish and Guysborough.

S.C. 1952, c.48

ANTIGONISH--GUYSBOROUGH qui se compose de comtés d'Antigonish et de Guysborough.

22 (10-8-1953)	<u>KIRK, James Ralph</u> (merchant/marchand) <u>MCDONALD, Grant</u> (merchant/marchand)	6,884 3,395	Lib PC
-------------------	--	----------------	-----------

23 (10-6-1957)	<u>MACDONALD, Angus Ronald</u> (merchant/marchand) <u>KIRK, James Ralph</u> (merchant/marchand)	6,053 5,856	PC Lib
-------------------	--	----------------	-----------

24 (31-3-1958)	<u>O'LEARY, Clement</u> (insurance agent/ agent d'assurances)	6,758	PC
	GRAHAM, Alasdair (radio broadcaster/annonceur à la radio)	5,827	Lib
25 (18-6-1962)	<u>STEWART, John B.</u> (professor/professeur)	6,296	Lib
	<u>O'LEARY, Clem</u> (insurance supervisor/ surveillant des assurances)	6,183	PC
	CAMPBELL, John Hugh (assistant professor/ professeur adjoint)	208	NDP/NPD
	MALLOY, Alexander James (garage proprietor/ garagiste)	104	SC/CS
26 (8-4-1963)	<u>STEWART, John B.</u> (professor/professeur)	6,947	Lib
	<u>FORBES, Jack</u> (merchant/marchand)	5,835	PC
27 (8-11-1965)	<u>STEWART, John B.</u> (professor/professeur)	6,210	Lib
	<u>GILLIS, D. Hugh</u> (professor/professeur)	6,163	PC
	MYERS, Leslie (shipper/commis à l'expédition)	228	NDP/NPD

The electoral district was abolished in 1966.

La circonscription électorale fut abolie en 1966.

see/voir CAPE BRETON HIGHLANDS--CANSO; CENTRAL NOVA



**CAPE BRETON (1867-1903)**

**British North America Act, 1867**

Each of the Eighteen Counties of Nova Scotia shall be an Electoral District. The County of Halifax shall be entitled to return Two Members, and each of the other Counties One Member.

**R.S. of Nova Scotia, 1864, c.3, s.6**

The boundaries of counties, townships, electoral divisions and polling districts, for the purposes of this chapter, shall be the same as are now established.

**Statutes of Nova Scotia, 1852, c.17**

The County of Cape Breton shall comprise all that part of the late county of Cape Breton to the southward of a line commencing at the entrance of a large stream that falls into the sea, about three miles to the westward of Point Aconi, at the eastern extremity of the Island of Boularderie, and following the middle of the stream upwards, until it intersects the present highway between the great and little Bras d'Or; thence running parallel to the rear line of the front lot, on the north side of Boularderie, until it comes to the southwestern corner of the Reverend James Fraser's lot, on the north side — thence south twenty degrees east, to the southeastern shore of Boularderie, and to continue on the same course to the middle of the Bras d'Or lake — thence up the middle thereof westerly, to the middle of the strait of Barra — thence following the mid channel thereof to the western end of the Strait — thence in a direct line

**Acte de l'Amérique du Nord britannique, 1867**

Chacun des dix-huit comtés de la Nouvelle-Écosse constituera une circonscription électorale. Le comté d'Halifax aura droit d'élire deux députés, et chacun des autres comtés, un député.

**S.R. de la Nouvelle-Écosse, 1864, c.3, s.6**

Texte officiel en anglais seulement.

**Statuts de la Nouvelle-Écosse, 1852, c.17**

Texte officiel en anglais seulement.

to the line at or near Point Malagawactchkt that separates the county of Cape Breton from the County of Inverness ...

1 (7-8-1867 to/ au 20-9-1867)	<u>MCKEAGNEY, Hon. James</u> (lawyer/avocat)	accl.	LCon
-------------------------------------	--	-------	------

**S.C. 1872, c.13**

The county of Cape Breton shall return two members.

**S.C. 1872, c.13**

Le comté de Cap Breton élira deux membres.

2 (20-7-1872 to/ au 12-10-1872)	<u>MACKAY, Newton L.</u> (lawyer/avocat)	1,240	Con
	<u>MCDONALD, William</u> (merchant/marchand)	1,038	Con
	<u>MCLEOD, H.</u> (lawyer/avocat)	932	LCon
	MCKEAGNEY, James (lawyer/avocat)	882	LCon

3 (22-1-1874)	<u>MCDONALD, William</u> (merchant/marchand)	1,251	Con
	<u>MCKAY, Newton L.</u> (lawyer/avocat)	1,136	Lib
	<u>MCLEOD, H.</u> (lawyer/avocat)	1,108	LCon

4 (17-9-1878)	<u>MCDONALD, William M.</u> (merchant/marchand)	2,051	Con
	<u>MCLEOD, Hugh</u> (lawyer/avocat)	2,056	LCon
	<u>MCKAY, N.L.</u> (lawyer/avocat)	1,153	Lib
	YOUNG, Walter	696	

By-Election Élection partielle (23-10-1879)	On Mr. McLeod's death, 5-8-1879	Décès de M. McLeod, 5-8-1879		
	<u>MCLEOD, William McKenzie</u> (physician/médecin)	1,094	LCon	
	<u>MCKAY, Newton LeGayet</u> (lawyer/avocat)	866	Lib	
	DODD, Murray (lawyer/avocat)	799	Con	

**S.C. 1882, c.3**

The boundaries were not adjusted.

**S.C. 1882, c.3**

Les limites n'ont pas été changées.

5 (20-6-1882)	<u>DODD, Murray</u> (lawyer/avocat)	1,237	Con
	<u>MCDONALD, William</u> (merchant/marchand)	1,297	Con
	<u>MCLEOD, W. McK.</u> (physician/médecin)	1,124	LCon
	<u>MACKAY, N.L.</u> (lawyer/avocat)	1,013	Lib
	<u>MCDUGALL, H.F.</u> (general merchant/ marchand général)	934	LCon

By-Election Élection partielle (3-7-1884)	On Mr. McDonald being called to the Senate <u>MCDOUGALL, Hector Francis</u> (general merchant/ marchand général) MCKAY, Newton LeGayet (lawyer/avocat)	Nomination de M. McDonald au Sénat	1,395 1,245	LCon Lib
---	--	---------------------------------------	----------------	-------------

6 (22-2-1887)	<u>MCDOUGALL, H.F.</u> (general merchant/ marchand général) <u>MCKEEN, David</u> (merchant/marchand) <u>MURRAY, Geo. H.</u> SLATTERY, Michael GILLIS, Jos. A. MCLEOD, John K. MOSELEY, E. Tilton		1,883 1,873 1,703 1,071 896 606 538	LCon Con Lib Lib Ind Ind Ind
------------------	---	--	---	--

7 (5-3-1891)	<u>MACKEEN, David</u> (merchant/marchand) <u>MCDOUGALL, H.F.</u> (general merchant/ marchand général) MURRAY, Geo. H. MCPHERSON, Joseph		2,889 2,681 2,161 2,078	Con LCon Lib Lib
-----------------	---	--	----------------------------------	---------------------------

## S.C. 1892, c.11

The boundaries were not adjusted.

## S.C. 1892, c.11

Les limites n'ont pas été changées.

By-Election Élection partielle (4-2-1896)	On Mr. MacKeen's resig- nation to provide a seat for Sir Charles Tupper, 18-12-1895 <u>TUPPER, Charles</u> (physician/médecin)	Démission de M. MacKeen afin de fournir un siège à Sir Charles Tupper, 18-12-1895	accl.	Con
---	--	--	-------	-----

8 (23-6-1896)	<u>TUPPER, Sir Chs.</u> (physician/médecin) <u>MCDOUGALL, H.F.</u> (general merchant/ marchand général) KENDALL, A.S. (physician/médecin) MCPHERSON, Joseph		3,630 3,430 2,813 2,328	Con LCon Lib Lib
------------------	---	--	----------------------------------	---------------------------

9 (7-11-1900)	<u>JOHNSTON, A.</u> (journalist/journaliste) <u>KENDALL, A.S.</u> (physician/médecin) <u>TUPPER, Sir Charles, Bart.</u> (physician/médecin) <u>MCDOUGALL, H.F.</u> (general merchant/ marchand général)		3,922 3,890 3,672 3,604	Lib Lib Con LCon
------------------	---	--	----------------------------------	---------------------------

The electoral district was abolished in  
1903.

La circonscription électorale fut abolie  
en 1903.

see/voir CAPE BRETON NORTH AND VICTORIA; CAPE BRETON SOUTH

## CAPE BRETON--EAST RICHMOND (1966- )

see/voir CAPE BRETON SOUTH; INVERNESS--RICHMOND; CAPE BRETON NORTH AND VICTORIA

## Representation Order, 16-6-1966

CAPE BRETON--EAST RICHMOND consisting of:

- (a) that part of the county of Cape Breton bounded by a line commencing at a point situated on the shore of Fourchu Bay at the southeastern termination of the Cape Breton-Richmond county line; thence northwesterly following said county line to the midway point of East Bay; thence in a straight line to the head of East Bay; thence northeasterly to the west end of Blacketts Lake; thence northeasterly along the south shore of Blacketts Lake, the south bank of Sydney River and the shore of the South Arm of Sydney Harbour to the southwestern boundary of the city of Sydney; thence southeasterly, northeasterly and northwesterly along the boundaries of the city of Sydney to the shore of Sydney Harbour; thence northerly and along the various courses of the shore of Sydney Harbour to the shore of the Atlantic Ocean; thence southeasterly and along the various courses of the said shore to the point of commencement; together with all offshore islands or parts of islands;
- (b) that part of the county of Richmond bounded by a line commencing at a point situated on the shore of Fourchu Bay at the southeastern termination of the Cape Breton Richmond county line; thence northwesterly following said county line through Irish Cove to its intersection in Bras d'Or Lake with the Cape

## Ordonnance de représentation, 16-6-1966

CAPE BRETON--EAST RICHMOND qui se compose:

- (a) de la partie du comté de Cap-Breton bornée par une ligne qui commence à un point situé sur la rive de la baie Fourchu à l'extrémité sud-est de la limite commune du comté de Cap-Breton et du comté de Richmond, et qui va de là vers le nord-ouest en suivant ladite limite jusqu'au point mitoyen de la baie East; de là en ligne droite jusqu'à la tête de la baie East; de là vers le nord-est jusqu'à l'extrémité ouest du lac Blacketts; de là vers le nord-est le long de la rive sud du lac Blacketts, de la rive sud de la rivière Sydney et de la rive du bras sud du havre de Sydney jusqu'à la limite sud-ouest de la cité de Sydney; de là vers le sud-est, vers le nord-est et vers le nord-ouest le long des limites de la cité de Sydney jusqu'à la rive du havre de Sydney; de là vers le nord le long de la rive du havre de Sydney jusqu'au littoral de l'océan Atlantique; de là vers le sud-est le long dudit littoral jusqu'au point de départ; y compris toutes les îles ou parties d'îles du littoral;
- (b) de la partie du comté de Richmond bornée par une ligne qui commence à un point situé sur la rive de la baie Fourchu à l'extrémité sud-est de la limite commune du comté de Cap-Breton et du comté de Richmond, et qui va de là vers le nord-ouest en suivant ladite limite, à travers l'anse Irish, jusqu'à son intersection dans le lac

Breton-Richmond and Inverness Richmond county lines; thence southerly to St. Peters Inlet; thence southwesterly through St. Peters Inlet along a course lying westerly of Chapel Island, easterly of Doctor Island, westerly of an island being Crown Grant number 20007 to Robert Longley et al., easterly of McNabs Islands, southerly of Beaver Island and easterly of Handley Island to St. Peters Channel; thence through St. Peters Channel to the shore of the Atlantic Ocean; thence southeasterly and along the various courses of the said shore to the point of commencement; together with all offshore islands or parts of islands.

Bras-d'Or avec la limite commune du comté de Cap-Breton et du comté de Richmond et la limite commune du comté d'Inverness et du comté de Richmond; de là vers le sud jusqu'à l'anse St. Peters; de là vers le sud-ouest, à travers l'anse St. Peters, le long d'une ligne qui passe à l'ouest de l'île Chapel, à l'est de l'île Doctor, à l'ouest d'une île qui est une concession de la Couronne portant le numéro 20007 faite à Robert Longley et autres, à l'est des îles McNabs, au sud de l'île Beaver et à l'est de l'île Handley, jusqu'au chenal St. Peters; de là, à travers le chenal St. Peters, jusqu'au littoral de l'océan Atlantique; de là vers le sud-est le long dudit littoral jusqu'au point de départ; y compris toutes les îles ou parties d'îles du littoral.

28 (25-5-1968)	<u>MACINNIS, Donald</u> (mine worker/mineur)	11,583	PC
	MCINTYRE, Leo (barrister/avocat)	8,284	Lib
	AKERMAN, Jeremy (radio broadcaster/annonceur à la radio)	7,749	NDP/NPD
29 (30-10-1972)	<u>MACINNIS, Donald</u> (mine worker/mineur)	12,071	PC
	CURRIE, John Jake (steelworker/ouvrier d'acierie)	10,064	NDP/NPD
	ROACH, William M. (clergyman/ministre du culte)	9,066	Lib
30 (8-7-1974)	<u>HOGAN, Andy</u> (priest and economist/prêtre et économiste)	14,210	NDP/NPD
	WILSON, George (broadcaster/annonceur)	9,746	Lib
	MACDOUGALL, James (data processing systems analyst/analyste en infor- matique)	7,847	PC

## Representation Order, 14-7-1976

CAPE BRETON--EAST RICHMOND consisting of:

- (a) that part of the County of Cape Breton bounded by a line commencing at a point situated on the shore of Fourchu Bay at the southeastern termination of the Cape Breton-Richmond county line; thence northwesterly following said county line to the midway point of East Bay; thence in a straight line to the head of East Bay; thence northeasterly to the west end of Blacketts Lake; thence northeasterly along the south shore of Blacketts Lake, the south bank of Sydney River and the shore of the South Arm of Sydney Harbour to the southwestern boundary of the City of Sydney; thence southeasterly, northeasterly, and northwesterly along the boundaries of the City of Sydney to the shore of Sydney Harbour; thence northerly and along the various courses of the shore of Sydney Harbour to the shore of the Atlantic Ocean; thence southeasterly and along the various courses of said shore to the point of commencement; together with all offshore islands or parts of islands;
- (b) that part of the County of Richmond bounded by a line commencing at a point situated on the shore of Fourchu Bay at the southeastern termination of the Cape Breton-Richmond county line; thence northwesterly following said county line through Irish Cove to its intersection in Bras D'Or Lake with the Cape Breton-Richmond and Inverness-Richmond county lines; thence

## Ordonnance de représentation, 14-7-1976

CAP-BRETON--RICHMOND-EST qui comprend:

- (a) la partie du comté de Cap-Breton bornée par une ligne commençant à un point situé sur la rive de la baie Fourchu, à l'extrémité sud-est de la limite commune des comtés de Cap-Breton et de Richmond et qui va de là vers le nord-ouest suivant ladite limite jusqu'au point médian de la baie East; de là en ligne droite jusqu'à la tête de la baie East; de là vers le nord-est jusqu'à l'extrémité ouest du lac Blacketts; de là vers le nord-est suivant la rive sud dudit lac, la rive sud de la rivière Sydney et la rive du bras sud du port de Sydney jusqu'à la limite sud-ouest de la cité de Sydney; de là vers le sud-est, vers le nord-est et vers le nord-ouest, suivant les limites de la cité de Sydney jusqu'à la rive du port de Sydney; de là vers le nord suivant les sinuosités dudit port jusqu'au rivage de l'océan Atlantique; de là vers le sud-est suivant les sinuosités dudit rivage jusqu'au point de départ y compris toutes les îles et parties d'îles du littoral;
- (b) la partie du comté de Richmond bornée par une ligne commençant à un point situé sur la rive de la baie Fourchu, à l'extrémité sud-est de la limite commune des comtés de Cap-Breton et de Richmond et qui va de là vers le nord-ouest suivant ladite limite, à travers Irish Cove, jusqu'à son intersection dans le lac Bras-D'Or avec les limites communes des comtés de Cap-Breton et de Rich-

southerly to St. Peters Inlet; thence southwesterly through St. Peters Inlet along a course lying westerly of Chapel Island, easterly of Doctor Island, westerly of an island being Crown Grant number 20007 to Robert Longley et al., easterly of McNabs Islands, southerly of Beaver Island and easterly of Handley Island to St. Peters Channel; thence through St. Peters Channel to the shore of the Atlantic Ocean; thence southeasterly and along the various courses of said shore to the point of commencement; together with all offshore islands or parts of islands.

mond ainsi que des comtés d'Inverness et de Richmond; de là vers le sud jusqu'à l'anse St-Pierre; de là vers le sud-ouest, traversant cette anse et suivant un tracé passant à l'ouest de l'île Chapel, à l'est de l'île Doctor, à l'ouest d'une île cédée par la Couronne à Robert Longley et al., sous le numéro 20007, à l'est des îles McNabs, au sud de l'île Beaver et à l'est de l'île Handley jusqu'au canal St-Pierre; de là, à travers ledit canal jusqu'au rivage de l'océan Atlantique; de là vers le sud-est suivant les sinuosités dudit rivage jusqu'au point de départ; y compris toutes les îles et parties d'îles du littoral.

31 (22-5-1979)	<u>HOGAN, Andy</u> (roman catholic priest-economist/ prêtre-économiste)	15,269	NDP/NPD
	MUNROE, Dan A. (elected municipal official/ employé municipal élu)	10,257	Lib
	CROSBY, Bob (barrister/avocat)	7,411	PC
	CAMPBELL, Jake (pensioner/retraité)	734	Ind
32 (18-2-1980)	<u>DINGWALL, Dave</u> (lawyer/avocat)	12,478	Lib
	HOGAN, Andy (priest-professor/prêtre-professeur)	12,184	NDP/NPD
	CROSBY, Bob (lawyer/avocat)	7,115	PC



## CAPE BRETON HIGHLANDS--CANSO (1966- )

see/voir CAPE BRETON NORTH AND VICTORIA; INVERNESS--RICHMOND; ANTIGONISH--GUYSBOROUGH

## Representation Order, 16-6-1966

CAPE BRETON HIGHLANDS--CANSO consisting of:

- (a) the counties of Antigonish and Inverness;
- (b) that part of the county of Guysborough bounded by a line commencing at a point situated on the western shore of the Strait of Canso at the eastern termination of the Guysborough-Antigonish county line; thence westerly following said county line to Guysborough River; thence southeasterly along said river to South Brook; thence southwesterly along said brook to Long Lake; thence along the southeastern shore of said lake to its south end; thence in a line to the north end of Ogden Lake (Round Lake); thence southerly along the shore of said lake to its outlet; thence from said outlet along the river to North Branch Lake; thence southwesterly along the southeastern shore of said lake to its outlet; thence from said outlet along the stream to Salmon River; thence southeasterly along said river to Three Ponds Brook; thence along said brook to its source; thence in a line westerly to New Harbour Lake at its northwest end; thence southerly along the western shore of said lake to its outlet at New Harbour River; thence southerly along said river to Ocean Lake; thence southerly along the east shore of said lake to its southeast end; thence South in a line to Basin Brook; thence southerly along said brook to Cooper

## Ordonnance de représentation, 16-6-1966

CAPE BRETON HIGHLANDS--CANSO qui se compose:

- (a) des comtés d'Antigonish et d'Inverness;
- (b) de la partie du comté de Guysborough bornée par une ligne qui commence à un point situé sur la rive ouest du détroit de Canso à l'extrémité est de la limite commune du comté de Guysborough et du comté d'Antigonish, et qui va de là vers l'ouest en suivant ladite limite jusqu'à la rivière Guysborough; de là vers le sud-est le long de ladite rivière jusqu'au ruisseau South; de là vers le sud-ouest le long dudit ruisseau jusqu'au lac Long; de là le long de la rive sud-est dudit lac jusqu'à son extrémité sud; de là en suivant une ligne jusqu'à l'extrémité nord du lac Ogden (lac Round); de là vers le sud le long de la rive dudit lac jusqu'à son embouchure; de là, à partir de ladite embouchure, le long de la rivière jusqu'au lac North Branch; de là vers le sud-ouest le long de la rive sud-est dudit lac jusqu'à son embouchure; de là, à partir de ladite embouchure, le long du cours d'eau jusqu'à la rivière Salmon; de là vers le sud-est le long de ladite rivière jusqu'au ruisseau Three Ponds; de là le long dudit ruisseau jusqu'à sa source; de là en suivant une ligne vers l'ouest jusqu'à l'extrémité nord-ouest du lac New Harbour; de là vers le sud le long de la rive ouest dudit lac jusqu'à son embouchure avec la rivière New Harbour; de là vers le sud le long de ladite

(first) Lake; thence southeasterly in a line to south point to New Harbour Head on the shore of the Atlantic Ocean; thence easterly and along the various courses of the shores of the Atlantic Ocean, Chedabucto Bay and the Strait of Canso to the point of commencement; together with all offshore islands or parts of islands;

- (c) that part of the county of Richmond bounded by a line commencing at a point situated on the shore of the Strait of Canso at the western termination of the Inverness-Richmond county line; thence easterly following said county line through West Bay to its intersection in Bras d'Or Lake with the Cape Breton-Richmond and Inverness-Richmond county lines; thence southerly to St. Peters Inlet; thence southwesterly through St. Peters Inlet along a course lying westerly of Chapel Island, easterly of Doctor Island, westerly of an island being Crown Grant number 20007 to Robert Longley et al., easterly of McNabs Islands, southerly of Beaver Island and easterly of Handley Island to St. Peters Channel; thence through St. Peters Channel to the shore of the Atlantic Ocean; thence westerly and along the various courses of the shores of the Atlantic Ocean and the Strait of Canso to the point of commencement; together with all offshore islands or parts of islands;

rivière jusqu'au lac Ocean; de là vers le sud le long de la rive est dudit lac jusqu'à son extrémité sud-est; de là vers le Sud en suivant une ligne jusqu'à l'extrémité sud du cap dénommé New Harbour Head sur le littoral de l'océan Atlantique; de là vers l'est le long du littoral de l'océan Atlantique, de la rive de la baie de Chedabucto et de la rive du détroit de Canso jusqu'au point de départ; y compris toutes les îles ou parties d'îles du littoral;

- (c) de la partie du comté de Richmond bornée par une ligne qui commence à un point situé sur la rive du détroit de Canso à l'extrémité ouest de la limite commune du comté d'Inverness et du comté de Richmond, et qui va de là vers l'est en suivant ladite limite, à travers la baie West, jusqu'à son intersection dans le lac Bras-d'Or avec la limite commune du comté de Cap-Breton et du comté de Richmond et la limite commune du comté d'Inverness et du comté de Richmond; de là vers le sud jusqu'à l'anse St. Peters; de là vers le sud-ouest, à travers l'anse St. Peters, le long d'une ligne qui passe à l'ouest de l'île Chapel, à l'est de l'île Doctor, à l'ouest d'une île qui est une concession de la Couronne portant le numéro 20007 faite à Robert Longley et autres, à l'est des îles McNabs, au sud de l'île Beaver et à l'est de l'île Handley, jusqu'au chenal St. Peters; de là, à travers le chenal St. Peters, jusqu'au littoral de l'océan Atlantique; de là vers l'ouest le long du littoral de l'océan Atlantique et de la rive du détroit de Canso jusqu'au point de départ; y compris toutes

(d) that part of the county of Victoria bounded by a line commencing at a point situated on the northeastern shore of Boularderie Island at the termination of the Cape Breton-Victoria county line; thence westerly and south-westerly along the various courses of the shore of Boularderie Island to Kempt Head at the southwestern end of said island; thence South in a line to the Cape Breton-Victoria county line; thence southwesterly following said county line to its intersection in Bras d'Or Lake with the Cape Breton-Richmond and Inverness-Richmond county lines; thence northwesterly, northerly and northeasterly following the Inverness-Victoria county line to its northern termination; thence easterly and southerly along the shore of the Atlantic Ocean to the point of commencement; together with all offshore islands or parts of islands.

les îles ou parties d'îles du littoral;

(d) de la partie du comté de Victoria bornée par une ligne qui commence à un point situé sur la rive nord est de l'île Boularderie à l'extrémité de la limite commune du comté de Cap-Breton et du comté de Victoria, et qui va de là vers l'ouest et vers le sud-ouest le long de la rive de l'île Boularderie jusqu'au cap dénommé Kempt Head, à l'extrémité sud-ouest de ladite île; de là vers le Sud en suivant une ligne jusqu'à la limite commune du comté de Cap-Breton et du comté de Victoria; de là vers le sud-ouest en suivant ladite limite jusqu'à son intersection dans le lac Bras-d'Or avec la limite commune du comté de Cap-Breton et du comté de Richmond et la limite commune du comté d'Inverness et du comté de Richmond; de là vers le nord-ouest, vers le nord et vers le nord est en suivant la limite commune du comté d'Inverness et du comté de Victoria jusqu'à son extrémité nord; de là vers l'est et vers le sud le long du littoral de l'océan Atlantique jusqu'au point de départ; y compris toutes les îles ou parties d'îles du littoral.

28  
(25-6-1968)

MACEACHEN, Allan Joseph (Minister of National Health and Welfare/ministre de la Santé et du bien-être social)	13,725	Lib
GILLIS, D. Hugh (university professor/professeur d'université)	13,195	PC
JESSENS, Ieva (teacher/professeur)	445	NDP/NPD

29  
(30-10-1972)

<u>MACEACHEN, Allan Joseph</u> (President, Privy Council/président, Conseil privé)	16,929	Lib
MACISAAC, Angus (school teacher/professeur)	14,463	PC
SCHWAB, Robert (professor/professeur)	1,929	NDP/NPD

30  
(8-7-1974)

<u>MACEACHEN, Allan J.</u> (President, Privy Council/président, Conseil privé)	17,977	Lib
MACISAAC, Angus (educator/éducateur)	12,401	PC
SLATER, Alick Mackenzie	1,819	NDP/NPD

**Representation Order, 14-7-1976**

CAPE BRETON HIGHLANDS--CANSO consisting of:

- (a) the Counties of Antigonish and Inverness;

that part of the County of Guysborough bounded by a line commencing at a point situated on the western shore of the Strait of Canso, at the eastern termination of the Guysborough-Antigonish county line; thence westerly following said county line to Guysborough River; thence southeasterly along said river to South Brook; thence southwesterly along said brook to Long Lake; thence along the southeastern shore of said lake to its south end; thence in a straight line to the north end of Ogden Lake (Round Lake); thence southerly along the west shore of said lake to its outlet; thence from said outlet along the river to North Branch Lake; thence southwesterly along the southeastern shore of said lake to its outlet; thence from said outlet along the stream to Salmon River; thence southeasterly along said river to Three Ponds Brook; thence southerly in

**Ordonnance de représentation, 14-7-1976**

CAPE BRETON HIGHLANDS--CANSO qui comprend:

- (a) les comtés d'Antigonish et d'Inverness;

(b) la partie du comté de Guysborough bornée par une ligne commençant à un point situé sur la rive ouest du détroit de Canso, à l'extrémité est de la limite commune des comtés de Guysborough et d'Antigonish et qui va de là vers l'ouest suivant ladite limite jusqu'à la rivière Guysborough; de là vers le sud-est suivant ladite rivière jusqu'au ruisseau South; de là vers le sud-ouest suivant ledit ruisseau jusqu'au lac Long; de là suivant la rive sud-est dudit lac jusqu'à son extrémité sud; de là en ligne droite jusqu'à l'extrémité nord du lac Ogden (lac Round); de là vers le sud suivant la rive ouest dudit lac jusqu'à son embouchure; de là, à partir de ladite embouchure, suivant la rivière jusqu'au lac North Branch; de là vers le sud-ouest suivant la rive sud-est dudit lac jusqu'à son embouchure; de là, à partir de ladite embouchure, suivant le ruisseau jusqu'à la rivière au Sau-

a straight line to the north-western end of New Harbour Lake; thence southerly along the western shore of said lake to its outlet at New Harbour River; thence southerly along said river to its confluence with a stream draining from the north-eastern end of Ocean Lake; thence southerly along said stream to Ocean Lake; thence southerly along the east shore of said lake to its southeast end; thence south in a straight line to Basin Brook; thence southerly along said brook to Cooper Shop Lake; thence southeasterly in a straight line to the south point of New Harbour Head on the shore of the Atlantic Ocean; thence easterly and along the various courses of the shores of the Atlantic Ocean, Chedabucto Bay and the Strait of Canso to the point of commencement; together with all offshore islands or parts of islands;

- (c) that part of the County of Richmond bounded by a line commencing at a point situated on the shore of the Strait of Canso at the western termination of the Inverness-Richmond county line; thence easterly following said county line through West Bay to its intersection in Bras d'Or Lake with the Cape Breton-Richmond and Inverness-Richmond county lines; thence southerly to St. Peters Inlet; thence southwesterly through St. Peters Inlet along a course lying westerly of Chapel Island, easterly of Doctor Island, westerly of an island being Crown Grant number

mon; de là vers le sud-est suivant la dite rivière jusqu'au ruisseau Three Ponds; de là vers le sud en ligne droite jusqu'à l'extrémité nord-ouest du lac New Harbour; de là vers le sud suivant la rive ouest dudit lac jusqu'à l'embouchure de la rivière New Harbour; de là vers le sud suivant ladite rivière jusqu'au confluent de ladite rivière avec un ruisseau qui coule de l'extrémité nord-est du lac Ocean; de là vers le sud suivant ledit ruisseau jusqu'au lac Ocean; de là vers le sud suivant la rive est dudit lac jusqu'à son extrémité sud-est; de là dans la direction sud en ligne droite jusqu'au ruisseau Basin; de là vers le sud suivant ledit ruisseau jusqu'au lac Cooper Shop; de là vers le sud-est en ligne droite jusqu'à l'extrémité sud du cap dénomé New Harbour Head, sur le rivage de l'océan Atlantique; de là vers l'est suivant les sinuosités dudit rivage, de la baie Chédabouctou et du détroit de Canso jusqu'au point de départ; y compris toutes les îles et parties d'îles du littoral;

- (c) la partie du comté de Richmond bornée par une ligne commençant à un point situé sur la rive du détroit de Canso à l'extrémité ouest de la limite commune des comtés d'Inverness et de Richmond et qui va de là vers l'est suivant ladite limite, à travers la baie West; jusqu'à son intersection dans le lac Bras-d'Or avec les limites communes des comtés de Cap-Breton et de Richmond ainsi que d'Inverness et de Richmond; de là vers le sud jusqu'à l'anse StPierre; de là vers le sud-ouest traversant cette anse et suivant un tracé passant à l'ouest de l'île Chapel, à l'est de l'île

20007 to Robert Longley et al., easterly of McNabs Islands, southerly of Beaver Island and easterly of Handley Island to St. Peters Channel; thence through St. Peters Channel to the shore of the Atlantic Ocean; thence westerly and along the various courses of the shores of the Atlantic Ocean and the Strait of Canso to the point of commencement; together with all offshore islands or parts of islands;

- (d) that part of the county of Victoria bounded by a line commencing at a point situated on the northeastern shore of Boularderie Island at the termination of the Cape Breton-Victoria county line; thence westerly and southwesterly along the various courses of the shore of Boularderie Island to Kempt Head at the southwestern end of said island; thence south in a straight line to the Cape Breton-Victoria county line; thence southwesterly following said county line to its intersection in Bras d'Or Lake with the Cape Breton-Richmond and Inverness-Richmond county lines; thence northwesterly, northerly, and northeasterly following the Inverness-Victoria county line to its northern termination thence easterly and southerly along the shore of the Atlantic Ocean to the point of commencement; together with all offshore islands or parts of islands.

Doctor, à l'ouest d'une île cédée par la Couronne à Robert Longley et al., sous le numéro 20007, à l'est des îles McNabs, au sud de l'île Beaver et à l'est de l'île Handley jusqu'au canal St-Pierre; de là, à travers ledit canal jusqu'au rivage de l'océan Atlantique; de là vers l'ouest suivant les sinuosités dudit rivage et du détroit de Canso jusqu'au point de départ; y compris toutes les îles et parties d'îles du littoral;

- (d) la partie du comté de Victoria bornée par une ligne commençant à un point situé sur la rive nord-est de l'île Boulardie, à l'extrémité de la limite commune des comtés de Cap-Breton et de Victoria et qui va de là vers l'ouest et vers le sudouest, suivant les sinuosités du rivage de ladite île jusqu'au cap dénommé Kempt Head, à son extrémité sud-ouest; de là dans la direction sud en ligne droite jusqu'à la limite commune des comtés de CapBreton et de Victoria; de là vers le sud-ouest suivant ladite limite jusqu'à son intersection dans le lac Bras-d'Or avec les limites communes des comtés de Cap-Breton et de Richmond ainsi que d'Inverness et de Richmond de là vers le nord-ouest, vers le nord et vers le nord-est suivant la limite commune des comtés d'Inverness et de Victoria jusqu'à son extrémité nord; de là vers l'est et vers le sud suivant le rivage de l'océan Atlantique jusqu'au point de départ; y compris toutes les îles et parties d'îles du littoral.

31 (22-5-1979)	<u>MACEACHEN, Allan J.</u> (president of Privy Council of Canada/président du Conseil privé)	17,047	Lib
	KELLY, F.B. Wm Bill (lawyer/avocat)	13,736	PC
	WOODFINE, William J. (professor/professeur)	4,657	NDP/NPD
32 (18-2-1980)	<u>MACEACHEN, Allan J.</u> (economist/économiste)	18,262	Lib
	<u>KELLY, Bill</u> (lawyer/avocat)	12,799	PC
	WOODFINE, William J. (professor/professeur)	4,902	NDP/NPD
	MAY, Elizabeth Evans (restaurant manager/ restauratrice)	272	Ind

## CAPE BRETON NORTH AND VICTORIA (1903-1966)

see/voir VICTORIA; CAPE BRETON

## S.C. 1903, c.60

There shall be an electoral district consisting of the northern part of the county of Cape Breton and the county of Victoria, to be called the electoral district of North Cape Breton and Victoria, and to return one member. The said electoral district shall consist of the county of Victoria, the districts of Boisdale, Boularderie, East Bay (North), French Vale, George's River, Grand Narrows, and Little Bras d'Or, and the towns of North Sydney and Sydney Mines.

## S.C. 1903, c.60

Il y a un district électoral consistant en la partie septentrionale du comté du Cap-Breton et le comté de Victoria, et qui s'appelle le district électoral du Cap-Breton-Nord et Victoria, et élit un député. Le dit district électoral se compose du comté de Victoria, des districts de Boisdale, de Boularderie, d'East-Bay (Nord), du Val-Français (French-Vale), de la Rivière-à-George, de Grand-Narrows et du Petit-Bras-d'Or, et des villes de Sidney-Nord et de Sydney-Mines.

10	<u>MCKENZIE, D.D. (lawyer/avocat)</u>	2,583	Lib
(3-11-1904)	<u>MCCORMICK, John (merchant/marchand)</u>	2,519	Con

By-Election Élection partielle (14-3-1906)	On Mr. McKenzie being appointed judge, 16-2-1906	Nomination de M. McKenzie comme juge, 16-2-1906	
--	---	--	--

<u>ROSS, A.C. (business executive/ homme d'affaires)</u>	2,922	Lib
<u>MACCORMICK, John (merchant/marchand)</u>	2,088	Con

11	<u>MCKENZIE, Daniel D. (lawyer/avocat)</u>	2,849	Lib
(26-10-1908)	<u>MCCORMICK, John (merchant/marchand)</u>	2,832	Con

12	<u>MCKENZIE, Daniel Duncan (lawyer/avocat)</u>	3,418	Lib
(21-9-1911)	<u>MACCORMACK, John (merchand/marchand)</u>	2,803	Con

## S.C. 1914, c.51

The boundaries were not adjusted.

## S.C. 1914, c.51

Les limites n'ont pas été changées.

13	<u>MCKENZIE, Daniel Duncan (lawyer/avocat)</u>	4,477	Lib
(17-12-1917)	<u>MCCORMICK, John (merchant/marchand)</u>	3,649	Con



14 (6-12-1921)	<u>MCKENZIE, Daniel Duncan</u> (lawyer/avocat) MCKENZIE, Murdoch A. (retired farmer/ agriculteur retraité)	7,399 4,060	Lib Lib
-------------------	--	----------------	------------

By-Election Élection partielle (19-1-1922)	On Mr. McKenzie's accep- tance of an office of emolument under the Crown, 29-12-1921 <u>MCKENZIE, Daniel Duncan</u> (lawyer/avocat)	M. McKenzie accepte une charge rétribuée sous la Couronne, 29-12-1921 accl.	Lib
--	---	--	-----

By-Election Élection partielle (31-7-1923)	On Mr. McKenzie's accep- tance of an office of emolument under the Crown, 11-4-1923 <u>KELLY, Fenwick Lionel</u> (ship broker/courtier de bateau) BUTTS, Robert Hamilton (barrister-at-law/avocat) MACDONALD, Daniel David (coal miner/mineur de charbon)	M. McKenzie accepte une charge rétribuée sous la Couronne, 11-4-1923 4,839 4,215 1,652	Lib Con Lab/Trav
--	---	---	------------------------

**S.C. 1924, c.63**

CAPE BRETON NORTH--VICTORIA consist-  
ing of the County of Victoria and that  
portion of the County of Cape Breton  
contained in the districts of Boisdale,  
Boularderie, East Bay (North), French  
Vale, George's River, Grand Narrows and  
Little Bras d'Or and including the  
towns of North Sydney and Sydney  
Mines.

**S.C. 1924, c.63**

CAP-BRETON--VICTORIA-NORD qui se com-  
pose du comté de Victoria et de cette  
partie du comté de Cap-Breton qui est  
contenue dans les districts de Boisdale,  
Boularderie, East-Bay (Nord), French-  
Vale, George's River, Grand Narrows et  
de Petit-Bras-d'Or, et comprenant les  
villes de North-Sydney et de Sydney-  
Mines.

15 (29-10-1925)	<u>JOHNSTONE, Lewis Wilkieson</u> (physician and surgeon/médecin et chirurgien) KELLY, Fenwick Lionel (broker/courtier)	6,873 4,309	Con Lib
--------------------	---	----------------	------------

16 (14-9-1926)	<u>JOHNSTONE, Lewis Wilkieson</u> (physician and surgeon/médecin et chirurgien) DWYER, Michael (mechanical engineer/ingénieur mécanicien)	6,284 4,691	Con Lib
-------------------	--	----------------	------------

17 (28-7-1930)	<u>JOHNSTONE, Lewis Wilkieson</u> (physician/médecin) DWYER, Michael (mechanical engineer/ingénieur mécanicien)	7,075 5,184	Con Lib
-------------------	---	----------------	------------

## S.C. 1933, c.54

CAPE BRETON NORTH and VICTORIA consisting of the county of Victoria and that part of the county of Cape Breton contained in the municipal districts of Balls Creek and Edwardsville (No. 2), Big Pond (No. 13), Boisdale (No. 9), Boularderie (No. 10), East Bay North (No 19), East Bay South (No 8), Enon (No 21), Frenchvale (No. 22), George's River (No 23), Grand Narrows (No 14) and Little Bras d'Or (No 4), and including the towns of Sydney Mines and North Sydney.

18	<u>CAMERON, Daniel Alexander</u> (barrister/avocat)	6,457	Lib
(14-10-1935)	<u>JOHNSTONE, Lewis Wilkieson</u> (physician/médecin)	4,067	Con
	<u>MACDONALD, John Donald Nelson</u> (clergyman/ ministre du culte)	3,377	Rec
By-Election	On Mr. Cameron's death,	Décès de M. Cameron,	
Élection partielle	4-9-1937	4-9-1937	
(18-10-1937)	<u>MACLEAN, Matthew</u> (insurance agent/agent d'assurances)	accl.	Lib
19	<u>MACLEAN, Matthew</u> (insurance agent/agent d'assurances)	6,326	Lib
(26-3-1940)	<u>MACDONALD, John Michael</u> (barrister/avocat)	5,156	Na Gov/ Gouv Na
	<u>WAY, Robert</u> (clerk/commis)	2,097	CCF/PSDC
20	<u>MACLEAN, Matthew</u> (insurance agent/agent d'assurances)	5,895	Lib
(11-6-1945)	<u>MACDONALD, John Michael</u> (barrister/avocat)	5,441	PC
	<u>WAYE, Robert</u> (clerk/commis)	2,886	CCF/PSDC

## S.C. 1947, c.71

CAPE BRETON NORTH AND VICTORIA consisting of the county of Victoria and that part of the county of Cape Breton contained in the municipal districts of Balls Creek and Edwardsville (No. 2), Big Pond (No. 13), Boisdale (No 9),

## S.C. 1933, c.54

CAP-BRETON-NORD ET VICTORIA qui se compose du comté de Victoria et de cette partie du comté de Cap-Breton qui est contenue dans les districts municipaux de Balls-Creek et d'Edwardsville (No 2), Big-Pond (No 13), Boisdale (No 9), Boularderie (No 10), East-Bay Nord (No 19), East-Bay Sud (No 8), Enon (No 21), Frenchvale (No 22), George's River (No 23), Grand-Narrows (No 14) et Petit-Bras-d'Or (No 4), et comprenant les villes de Sydney Mines et North-Sydney.

## S.C. 1947, c.71

CAP-BRETON-NORD ET VICTORIA qui se compose du comté de Victoria et de la partie du comté de Cap-Breton comprise dans les districts municipaux de Balls Creek et d'Edwardsville (No. 2), Big Pond (No. 9), Boularderie (No. 10),

Boularderie (No 10), East Bay North (No. 19), East Bay South (No. 8), Enon (No. 21), Frenchvale (No. 22), George's River (No. 23), Grand Narrows (No. 14), Hillside (No. 3), Little Bras d'Or (No. 4) and South Forks (No. 18), and including the towns of Sydney Mines and North Sydney.

East-Bay North (No. 19), East-Bay South (No. 8), Enon (No. 21), Franchvale (No. 22), George's River (No. 23), Grand Narrows (No. 14), Hillside (No. 3), Petit Bras d'Or (No. 4) et South Forks (No. 18) et comprend les villes de Sydney-Mines et North-Sydney.

21  
(27-6-1949)

MACLEAN, Matthew (insurance agent/agent  
d'assurances)

9,461 Lib

SLAVEN, Thomas Price (druggist/pharmacien)

5,083 PC

ORAM, Sidney (engineer/ingénieur)

2,102 CCF/PSDC

**S.C. 1952, c.48**

CAPE BRETON NORTH AND VICTORIA consisting of the county of Victoria and that part of the county of Cape Breton contained in the municipal districts of Balls Creek and Edwardsville (No. 2), Big Pond (No. 13), Boisdale (No 9), Boularderie (No 10), East Bay North (No 19), East Bay South (No. 8), Enon (No 21), Frenchvale (No. 22), George's River (No. 23), Grand Narrows (No. 14), Hillside (No. 3), Little Bras d'Or (No. 4) and South Forks (No. 18), and including the towns of Sydney Mines and North Sydney.

**S.C. 1952, c.48**

CAP-BRETON-NORD et VICTORIA qui se compose du comté de Victoria et de la partie du comté de Cap-Breton comprise dans les districts municipaux de Balls-Creek et d'Edwardsville (No. 2), Big Pond (No. 13), Boisdale (No. 9), Boularderie (No. 10), East-Bay North (No. 19), East-Bay South (No. 8), Enon (No. 21), Frenchvale (No. 22), George's River (No. 23), Grand Narrows (No. 14), Hillside (No. 3), Petit Bras d'Or (No. 4) et South Forks (No. 18) et comprend les villes de Sydney-Mines et North-Sydney.

22  
(10-8-1953)

BUCHANAN, William Murdoch (dentist/dentiste)

9,535 Lib

MACASKILL, John Norman (lumberman/bûcheron)

6,218 PC

23  
(10-6-1957)

MUIR, Robert (salesman/vendeur)

9,097 PC

BUCHANAN, William Murdoch (dentist/dentiste)

8,717 Lib

MACEACHERN, Daniel Joseph (insurance agent/  
agent d'assurances)

1,753 CCF/PSDC

24  
(31-3-1958)

MUIR, Robert (salesman/vendeur)

12,046 PC

BUCHANAN, William Murdoch (dentist/dentiste)

8,616 Lib

25 (18-6-1962)	MUIR, Robert (salesman/vendeur)	11,019	PC
	PATTERSON, Malcolm A. (barrister/avocat)	7,541	Lib
	YETMAN, Gerald A. (contractor/entrepreneur)	3,403	NDP/NPD
26 (8-4-1963)	MUIR, Robert (salesman/vendeur)	10,508	PC
	FERGUSON, Robert France (barrister and solicitor/avocat)	8,507	Lib
	YETMAN, Gerald A. (carpenter/charpentier)	2,347	NDP/NPD
27 (8-11-1965)	MUIR, Robert (salesman/vendeur)	11,258	PC
	FERGUSON, Robert France (barrister and solicitor/avocat)	8,208	Lib
	GUY, David M. (checker/contrôleur)	1,868	NDP/NPD

The electoral district was abolished in  
1966.

La circonscription électorale fut abolie  
en 1966.

see/voir CAPE BRETON--THE SYDNEYS; CAPE BRETON--EAST RICHMOND;  
CAPE BRETON HIGHLANDS--CANSO

## CAPE BRETON SOUTH (1903-1914)

see/voir CAPE BRETON

## S.C. 1903, c.60

The southern part of the county of Cape Breton shall constitute an electoral district, to be called the electoral district of South Cape Breton, and shall return one member. The said electoral district shall consist of the districts of Balls Creek Bateston, Big Pond, Bridgeport, Catalone, Dominion No. 1 and Reverse Mines, Fast Bay (South), Gabarus, Grand Mira, Hillside, Loch Lomond, Louisbourg, Main-à-Dieu, Port Morien, Sydney Forks, Trout Creek, Victoria Mines and Lingan, and the towns of Glace Bay, Louisbourg and Sydney.

## S.C. 1903, c.60

La partie méridionale du comté du Cap-Breton constitue un district électoral qui est appelé le district électoral du Cap-Breton-Sud et élit un député. Le dit district électoral se compose des districts suivants, savoir: Balls-Creek, Bateston, Big-Pond, Bridgeport, Catalone, Mine-Dominion No 1 et Mine-de-la-Réserve, East-Bay (sud), Gabarus, Grand-Mira, Hillside, Loch-Lomond, Louisburg, Main-à-Dieu, Port-Morien, Sidney-Forks, Creek-à-la-Truite, Mines-Victoria et Lingan, et des villes de Glace-Bay, de Louisburg et de Sydney.

10 (3-11-1904)	<u>JOHNSTON, Alex.</u> (journalist/journaliste) <u>MCKAY, William</u> (physician/médecin) MCNEIL, S.B.	3,459 3,154 869	Lib Con Lab/Trav
11 (26-10-1908)	<u>MADDIN, James William</u> (lawyer/avocat) <u>JOHNSTON, Alexander</u> (journalist/journaliste)	5,048 4,823	LCon Lib
12 (21-9-1911)	<u>CARROLL, William F.</u> (lawyer/avocat) <u>MADDIN, James William</u> (lawyer/avocat) MCKINNON, Alexander	5,069 4,965 223	Lib Lib Ind

The electoral district was abolished in 1914.

La circonscription électorale fut abolie en 1914.

see/voir CAPE BRETON SOUTH AND RICHMOND

## CAPE BRETON SOUTH (1924-1966)

see/voir CAPE BRETON SOUTH AND RICHMOND

## S.C. 1924, c.63

CAPE BRETON SOUTH consisting of that part of the County of Cape Breton not included in the electoral district of Cape Breton North-Victoria and lying north of a line described as commencing in Mira Bay and following the Mira River and Mira Lake to Marion Bridge, the Mira Road to its intersection with the Morley Road, the said Morley Road to its intersection, immediately south of Portage East Bay, with the main road between St. Peters and Sydney, the said main road to the intersection of the road leading to East Bay and Gillisville and the said road to the waters of East Bay.

15 (29-10-1925)	MACDONALD, Finlay (barrister-at-law/avocat)	9,551	Con
	CURRIE, Laughlin Daniel (barrister-at-law/avocat)	4,510	Lib
	MACLACHLAN, James Bryson (coal miner/mineur de charbon)	3,617	Lab/Trav
16 (14-9-1926)	MACDONALD, Finlay (barrister/avocat)	8,924	Con
	MORRISON, Daniel W. (miner/mineur)	6,412	Lab/Trav
17 (28-7-1930)	MACDONALD, Finlay (barrister/avocat)	15,886	Con
	CAMERON, Daniel Alexander (barrister/avocat)	9,268	Lib

## S.C. 1933, c.54

CAPE BRETON SOUTH, consisting of that part of the county of Cape Breton contained in the municipal districts of Dominion No. 6 (No. 11), Hillside (No. 3), Lingan (No. 20), Port-Morien (No. 12), Reserve Mines (No. 1) and South Forks (No. 18), and including the city of Sydney and the towns of Glace Bay, New Waterford and Dominion.

## S.C. 1924, c.63

CAP-BRETON-SUD qui se compose de cette partie du comté de Cap-Breton non comprise dans le district électoral de Cap-Breton-Victoria-Nord et située au nord d'une ligne décrite comme ayant son point de départ dans la baie de Mira et qui suit la rivière Mira et le lac Mira jusqu'au point Marion, le chemin de Mira jusqu'à son intersection du chemin Morley, ledit chemin Morley jusqu'à son intersection, immédiatement au sud de Portage East Bay, de la grande route principale entre St. Peters et Sydney, ladite grande route principale jusqu'à l'intersection du chemin qui conduit à East-Bay et Gillisville et ledit chemin jusqu'aux eaux de East-Bay.

## S.C. 1933, c.54

CAP-BRETON-SUD qui se compose de cette partie du comté de Cap-Breton contenue dans les districts municipaux de Dominion No. 6 (No. 11), Hillside (No. 3), Lingan (No. 20), Port-Morien (No. 12), Reserve-Mines (No. 1) et South-Forks (No. 18), et comprenant la cité de Sydney et les villes de Glace-Bay, New-Waterford et Dominion.

18 (14-10-1935)	<u>HARTIGAN, David James</u> (physician/médecin)	10,409	Lib
	MACDONALD, Finlay (barrister/avocat)	7,355	Con
	MCLACHLAN, James Bryson (miner/mineur)	5,365	Con
	MORRISON, Dan William (mayor/maire)	5,008	Rec
19 (26-3-1940)	<u>GILLIS, Clarence</u> (miner/mineur)	11,582	CCF/PSDC
	<u>HARTIGAN, David James</u> (physician/médecin)	11,364	Lib
	NUNN, Joseph Clyde (radio announcer/annonceur à la radio)	9,719	Na Gov/ Gouv Na
20 (11-6-1945)	<u>GILLIS, Clarence</u> (miner/mineur)	16,575	CCF/PSDC
	<u>HARTIGAN, David James</u> (physician/médecin)	10,529	Lib
	BUCKLEY, Donald Joseph (druggist/pharmacien)	7,343	PC
	MADDEN, James (miner/mineur)	917	LaP

**S.C. 1947, c.71**

CAP BRETON SOUTH consisting of that part of the county of Cape Breton contained in the municipal districts of Dominion No. 6 (No. 11), Lingan (No. 20), Port Morien (No. 12) and Reserve Mines (No. 1), and including the city of Sydney and the towns of Glace Bay, New Waterford and Dominion.

**S.C. 1947, c.71**

CAP-BRETON-SUD qui se compose de la partie du comté de Cap-Breton comprise dans les districts municipaux de Dominion No. 6 (No. 11), Lingan (No. 20), Port-Morien (No. 12) et Reserve-Mines (No. 1) et comprend la cité de Sydney et les villes de Glace-Bay, New-Waterford et Dominion.

21 (27-6-1949)	<u>GILLIS, Clarence</u> (miner/mineur)	15,057	CCF/PSDC
	<u>SLAVEN, George Benjamin</u> (druggist/pharmacien)	12,608	Lib
	CADEGAN, Perry Lewis (engineer/ingénieur)	5,618	PC

**S.C. 1952, c.48**

CAPE BRETON SOUTH consisting of that part of the county of Cape Breton contained in the municipal districts of Dominion No. 6 (No. 11), Lingan (No. 20), Port Morien (No. 12) and Reserve Mines (No. 1), and including the city of Sydney and the towns of Glace Bay, New Waterford and Dominion.

**S.C. 1952, c.48**

CAP-BRETON-SUD qui se compose de la partie du comté de Cap-Breton comprise dans les districts municipaux de Dominion No. 6 (No. 11), Lingan (No. 20), Port Morien (No. 12) et Reserve Mines (No. 1) et comprend la cité de Sydney et les villes de Glace-Bay, New Waterford et Dominion.

22 (10-8-1953)	GILLIS, Clarence (miner/mineur)	14,971	CCF/PSDC
	MCINTYRE, Leo (barrister/avocat)	10,151	Lib
	FERGUSSON, Layton (barrister/avocat)	4,726	PC
	MACEACHERN, Ronald George (machinist/machiniste)	794	LPP
23 (10-6-1957)	MACINNIS, Donald (mine worker/mineur)	14,894	PC
	MCINTYRE, Leo (barrister/avocat)	11,539	Lib
	GILLIS, Clarence (coal miner/mineur de charbon)	10,447	CCF/PSDC
24 (31-3-1958)	MACINNIS, Donald (mine worker/mineur)	17,636	PC
	GILLIS, Clarence (miner/mineur)	13,044	CCF/PSDC
	DUBINSKY, J. Louis (barrister/avocat)	7,754	Lib
25 (18-6-1962)	MACINNIS, Malcolm Vic (adult educator/orienteur pour adultes)	17,409	NDP/NPD
	MACINNIS, Donald (mine worker/mineur)	13,602	PC
	MACINNIS, Earl V. (salesman/vendeur)	7,774	Lib
26 (8-4-1963)	MACINNIS, Donald (mine worker/mineur)	14,307	PC
	MACINNIS, Malcolm Vic (adult educator/orienteur pour adultes)	13,327	NDP/NPD
	MACEACHERN, Joe (accountant/comptable)	9,184	Lib
27 (8-11-1965)	MACINNIS, Donald (mine worker/mineur)	13,670	PC
	MACEACHERN, Joseph E. (accountant/comptable)	12,455	Lib
	JOHNSTON, Ed (steel worker/ouvrier d'acierie)	10,846	NDP/NPD

The electoral district was abolished in 1966.

La circonscription électorale fut abolie en 1966.

see/voir CAPE BRETON--THE SYDNEYS; CAPE BRETON--EAST RICHMOND



## CAPE BRETON SOUTH AND RICHMOND (1914-1924)

see/voir RICHMOND; CAPE BRETON SOUTH (1903-1914)

## S.C. 1914, c.51

The electoral district of South Cape Breton and the county of Richmond shall together form and constitute the electoral district of South Cape Breton and Richmond, and shall return two members.

## S.C. 1914, c.51

Le district électoral de Cap-Breton-Sud et le comté de Richmond forment et constituent ensemble le district électoral de Cap-Breton-Sud et Richmond, lequel est représenté par deux députés.

13 (17-12-1917)	<u>DOUGLAS, John Carey</u> (barrister/avocat)	8,073	Gov/Gouv
	<u>BUTTS, Robert Hamilton</u> (lawyer/avocat)	7,645	Gov/Gouv
	<u>CARROLL, William F.</u> (lawyer/avocat)	6,690	Opp
	KYTE, George William (barrister/avocat)	6,738	Opp
	BAXTER, Robert	3,667	Lab/Trav
	GILLIES, John Angus	3,615	Lab/Trav
14 (6-12-1921)	<u>CARROLL, William F.</u> (barrister/avocat)	10,524	Lib
	<u>KYTE, George William</u> (barrister/avocat)	10,387	Lib
	<u>MACLACHLAN, James Bryson</u> (secretarial treasurer of district No. 26/ secrétaire-trésorier, district no. 26)	8,914	P
	DOYLE, Edward Charles (contractor/entrepreneur)	7,884	P
	DOUGLAS, John Carey (barrister/avocat)	7,694	Con
	MCLELLAN, Robert S. (barrister/avocat)	6,075	Con

The electoral district was abolished in 1924.

La circonscription électorale fut abolie en 1924.

see/voir CAPE BRETON SOUTH (1924-1966); RICHMOND--WEST CAPE BRETON

**CAPE BRETON--THE SYDNEYS (1966- )**

see/voir CAPE BRETON NORTH AND VICTORIA; CAPE BRETON SOUTH (1924-1966)

**Representation Order, 16-6-1966**

CAPE BRETON--THE SYDNEYS consisting of that part of the county of Cape Breton, including the city of Sydney, bounded by a line commencing at a point situated on the northeastern shore of Boularderie Island at the termination of the Cape Breton-Victoria county line; thence westerly and southwesterly along the various courses of the shore of Boularderie Island to Kempt Head at the southwestern end of said island; thence South in a line to the Cape Breton-Victoria county line; thence southwesterly following said county line to its intersection in Bras d'Or Lake with the Cape Breton-Richmond and Inverness-Richmond county lines; thence southeasterly following the Cape Breton-Richmond county line to the midway point of East Bay; thence in a line to the head of East Bay; thence northeasterly to the west end of Blacketts Lake; thence northeasterly along the south shore of said lake, the south bank of the Sydney River and the shore of the South Arm of Sydney Harbour to the southwestern boundary to the city of Sydney; thence southeasterly, northeasterly and northwesterly along the boundaries of the said city of the shore of Sydney Harbour; thence northwesterly in a line crossing said Sydney Harbour through the northeastern end of Point Edward to the north shore of Sydney Harbour; thence northeasterly and along the various courses of the shores of said Sydney Harbour and the Atlantic Ocean to the point of commencement; together with all offshore islands or parts of islands.

**Ordonnance de représentation, 16-6-1966**

CAPE BRETON--THE SYDNEYS qui se compose de la partie du comté de Cap-Breton, y compris la cité de Sydney, bornée par une ligne qui commence à un point situé sur la rive nord-est de l'île Boularderie à l'extrémité de la limite commune du comté de Cap-Breton et du comté de Victoria, et qui va de là vers l'ouest et vers le sud-ouest le long de la rive de l'île de Boularderie jusqu'au cap dénommé Kempt Head, à l'extrémité sud-ouest de ladite île; de là vers le sud en suivant une ligne jusqu'à la limite commune du comté de Cap-Breton et du comté de Victoria; de là vers le sud-ouest en suivant ladite limite jusqu'à son intersection dans le lac Bras-d'Or avec la limite commune du comté de Cap-Breton et du comté de Richmond et la limite commune du comté d'Inverness et du comté de Richmond; de là vers le sud-est en suivant la limite commune du comté de Cap-Breton et du comté de Richmond jusqu'au point mitoyen de la baie East; de là en suivant une ligne jusqu'à la tête de la baie East; de là vers le nord-est jusqu'à l'extrémité ouest du lac Blacketts; de là vers le nord-est le long de la rive sud dudit lac, de la rive sud de la rivière Sydney et de la rive du bras sud du havre de Sydney jusqu'à la limite sud-ouest de la cité de Sydney; de là vers le sud-est, vers le nord-est et vers le nord-ouest le long des limites de ladite cité jusqu'à la rive du havre de Sydney; de là vers le nord-ouest en suivant une ligne qui traverse ledit havre de Sydney en passant à travers l'extrémité nord-est de la pointe Edward jusqu'à la rive nord du havre de Sydney; de là vers le nord-est le long de la rive dudit havre de Sydney et du littoral de l'océan Atlantique jusqu'au point de départ; y compris toutes les îles ou parties d'îles du littoral.

28 (25-6-1968)	MUIR, Robert (salesman/vendeur)	14,971	PC
	MORRISON, Vincent (barrister/avocat)	10,543	Lib
	MERNER, Martin J. (steel worker/ouvrier d'acierie)	3,426	NDP/NPD
29 (30-10-1972)	MUIR, Robert (salesman/vendeur)	15,394	PC
	JOHNSTONE, Mark (teacher/professeur)	9,529	Lib
	MOZVIK, Bill (steelworker/ouvrier d'acierie)	7,314	NDP/NPD
30 (8-7-1974)	MUIR, Bob (salesman/vendeur)	14,373	PC
	MACLELLAN, Russell (lawyer/avocat)	12,622	Lib
	KING, Tom (salesman/vendeur)	5,523	NDP/NPD

### Representation Order, 14-7-1976

CAPE BRETON--THE-SYDNEYS Consisting of that part of the County of Cape Breton, including the City of Sydney, bounded by a line commencing at a point situated on the northeastern shore of Boularderie Island at the termination of the Cape Breton-Victoria county line; thence westerly and southwesterly along the various courses of the shore of Boularderie Island to Kempt Head at the southwestern end of said island; thence south in a straight line to Cape Breton-Victoria county line, thence southwesterly following said county line to its intersection in Bras d'Or Lake with the Cape Breton-Richmond and Inverness-Richmond county lines; thence southeasterly following the Cape Breton-Richmond county line to the midway point of East Bay; thence in a straight line to the head of East Bay; thence northeasterly to the west end of Blacketts Lake; thence northeasterly along the south shore of said lake, the south bank of the Sydney River and the shore of the South Arm of Sydney Harbour to the southwestern boundary of the City of Sydney; thence southeasterly, northeasterly, and northwesterly along the boundaries of said city to the shore of Sydney Harbour; thence northwesterly in a straight line crossing said Sydney

### Ordonnance de représentation, 14-7-1976

CAPE-BRETON--THE SYDNEYS comprend la partie du comté de Cap-Breton, y compris la cité de Sydney, bornée par une ligne commençant à un point situé sur la rive nord-est de l'île Boularderie, à l'extrémité de la limite commune des comtés de Cap-Breton et de Victoria et qui va de là vers l'ouest et vers le sud-ouest suivant les sinuosités de la rive de ladite île jusqu'au cap dénommé Kempt Head, à l'extrémité sud-ouest de ladite île; de là dans la direction sud en ligne droite jusqu'à la limite commune des comtés de Cap-Breton et de Victoria; de là vers le sud-ouest suivant ladite limite jusqu'à son intersection dans le lac Bras-d'Or avec les limites communes des comtés de Cap-Breton et de Richmond ainsi que d'Inverness et de Richmond; de là vers le sud-est suivant la limite commune des comtés de Cap-Breton et de Richmond jusqu'au point médian de la baie East; de là en ligne droite jusqu'à l'extrémité de ladite baie; de là vers le nord-est jusqu'à l'extrémité ouest du lac Blacketts; de là vers le nord-est suivant la rive sud dudit lac, la rive-sud de la rivière Sydney et la rive du bras sud du port de Sydney, jusqu'à la limite sud-ouest de la cité de Sydney; de là vers le sud-est, vers le nord-est et vers le nord-ouest, suivant les limi-

Harbour through the northeastern end of Point Edward to the north shore of Sydney Harbour; thence northeasterly and along the various courses of the shores of said Sydney Harbour and the Atlantic Ocean to the point of commencement; together with all offshore islands or parts of islands.

tes de ladite cité jusqu'à la rive du port de Sydney; de là vers le nord-ouest suivant une ligne droite qui traverse ledit port à l'extrémité nord-est de Point Edward, jusqu'à la rive nord du port de Sydney; de là vers le nord-est suivant les sinuosités de la rive dudit port et du rivage de l'océan Atlantique jusqu'au point de départ; y compris toutes les îles et parties d'îles du littoral.

31 (22-5-1979)	<u>MACLELLAN, Russell</u> (lawyer/avocat)	12,857	Lib
	<u>MACDOUGALL, Joyce</u> (administrative assistant/ adjoite administrative)	12,011	PC
	MURPHY, Ed (fieldworker/agent régional)	10,310	NDP/NPD
	BROWN, Glen (industrial worker/travailleur industriel)	128	M-LP/PM-L
32 (18-2-1980)	<u>MACLELLAN, Russell</u> (lawyer/avocat)	15,164	Lib
	<u>MURPHY, Ed</u> (teacher/enseignant)	10,180	NDP/NPD
	<u>MACDOUGALL, Joyce</u> (administrative assistant/ adjoite administrative)	9,191	PC
	BROWN, Glen (construction worker/manoeuvre d'entreprise de construction)	85	M-LP/PM-L

**CENTRAL NOVA (1966- )**

see/voir ANTIGONISH--GUYSBOROUGH; COLCHESTER--HANTS; HALIFAX; PICTOU

**Representation Order, 16-6-1966**

CENTRAL NOVA consisting of:

- (a) The county of Pictou;
- (b) that part of the county of Colchester bounded by a line commencing at a point situated on the Colchester-Pictou county line at its intersection with Black River; thence southeasterly following said county line to a point at the junction of the Colchester-Guysborough-Halifax-Pictou county lines; thence westerly following the Colchester-Halifax county line to its intersection with the Colchester Hants county line; thence northerly following the Colchester-Hants county line to the shore of Cobequid Bay; thence easterly along said shore of Cobequid Bay to the mouth of Mill Brook; thence along Mill Brook to Irwin Lake at its outlet; thence from said outlet in a line to the southwestern corner of the town of Truro; thence easterly along the boundaries of the said town to its southeastern corner; thence East in a line to Campbell Brook; thence northerly along said brook to the Salmon River; thence easterly along said river and Black River to the point of commencement;

**Ordonnance de représentation, 16-6-1966**

CENTRAL NOVA qui se compose:

- (a) du comté de Pictou;
- (b) de la partie du comté de Colchester bornée par une ligne qui commence à un point situé sur la limite commune du comté de Colchester et du comté de Pictou à son intersection avec la rivière Noire (Black River), et qui va de là vers le sud-est en suivant ladite limite jusqu'à son intersection avec les limites des comtés de Colchester, de Guysborough, de Halifax et de Pictou; de là vers l'ouest en suivant la limite commune du comté de Colchester et du comté de Halifax jusqu'à son intersection avec la limite commune du comté de Colchester et du comté de Hants; de là vers le nord en suivant la limite commune du comté de Colchester et du comté de Hants jusqu'à la rive de la baie de Cobequid; de là vers l'est le long de ladite rive de la baie de Cobequid jusqu'à l'embouchure du ruisseau du Moulin (Mill Brook); de là le long du ruisseau du Moulin jusqu'à l'embouchure du lac Irwin; de là, à partir de ladite embouchure, en suivant une ligne jusqu'à l'angle sud-ouest de la ville de Truro; de là vers l'est le long des limites de ladite ville jusqu'à son angle sud-est; de là vers l'Est en suivant une ligne jusqu'au ruisseau Campbell; de là vers le nord le long dudit ruisseau jusqu'à la rivière Salmon; de là vers l'est le long de ladite rivière et de la rivière Noire (Black River) jusqu'au point de départ;

(c) that part of the county of Halifax bounded by a line commencing at a point situated on the shore of the Atlantic Ocean at the southeastern termination of the Guysborough-Halifax county line; thence northwesterly following the said county line to the Colchester-Guysborough-Halifax-Pictou county lines; thence westerly following the Halifax-Colchester county line to its intersection with Millen Road leading to and along McCaffrey Brook; thence southerly following said road to McCaffrey Brook; thence southerly along said brook to Highway 24; thence easterly following said highway to the Newcomb Corner Road; thence following said road to the Moose River Gold Mines Road; thence southerly following said road to the Moose River; thence along said river to a small stream; thence along said stream to Fairbank Lake; thence southeasterly along the southwestern shore of Fairbank Lake to the south end thereof; thence in a line East to Morgan River; thence southeasterly along said river and Tangier River to River Lake; thence southeasterly along the eastern shore of said lake to Mooseland Road; thence southerly following said road to Highway 7; thence southerly in a line to the north end of Popes Harbour; thence easterly and along the various courses of the shore of Popes Harbour and the Atlantic Ocean to the point of commencement; together with all offshore islands or parts of islands;

(c) de la partie du comté de Halifax bornée par une ligne qui commence à un point situé sur le littoral de l'océan Atlantique à l'extrémité sud-est de la limite commune du comté de Guysborough et du comté de Halifax, et qui va de là vers le nord-ouest en suivant ladite limite jusqu'aux limites des comtés de Colchester, de Guysborough, de Halifax et de Pictou; de là vers l'ouest en suivant la limite commune du comté de Halifax et du comté de Colchester jusqu'à son intersection avec le chemin Millen qui conduit au ruisseau McCaffrey et qui longe ledit ruisseau; de là vers le sud en suivant ledit chemin jusqu'au ruisseau McCaffrey; de là vers le sud le long dudit ruisseau jusqu'à la route 24; de là vers l'est en suivant ladite route jusqu'au chemin Newcomb Corner; de là en suivant ledit chemin jusqu'au chemin Moose River Gold Mines; de là vers le sud en suivant ledit chemin jusqu'à la rivière Moose; de là le long de ladite rivière jusqu'à un petit cours d'eau; de là le long dudit cours d'eau jusqu'au lac Fairbank; de là vers le sud-est le long de la rive sud-ouest du lac Fairbank jusqu'à son extrémité sud; de là en suivant une ligne vers l'est jusqu'à la rivière Morgan; de là vers le sud-est le long de ladite rivière et de la rivière Tangier jusqu'au lac River; de là vers le sud-est le long de la rive est dudit lac jusqu'au chemin Mooseland; de là vers le sud en suivant ledit chemin jusqu'à la route 7; de là vers le sud en suivant une ligne jusqu'à l'extrémité nord du havre Popes; de là vers l'est le long de la rive du havre Popes et du littoral de l'océan Atlantique jus-

(d) that part of the county of Guysborough bounded by a line commencing at a point situated on the shore of the Atlantic Ocean at the southeastern termination of the Guysborough-Halifax county line; thence northwesterly following said county line to the Colchester-Guysborough-Halifax-Pictou county lines; thence easterly following the Guysborough Pictou county line and the Antigonish-Guysborough county line to Guysborough River; thence southeasterly along said river to South Brook; thence southwesterly along said brook to Long Lake; thence along the southeastern shore of said lake to its south end; thence in a line to the north end of Ogden Lake (Round Lake); thence southerly along the west shore of said lake to its outlet; thence from said outlet along the river to North Branch Lake; thence southwesterly along the southeastern shore of said lake to its outlet; thence from said outlet along stream to Salmon River; thence southeasterly along said river to Three Ponds Brook; thence along said brook to its source; thence westerly in a line to New Harbour Lake at its northwest end; thence southerly along the western shore of said lake to its outlet at New Harbour River; thence southerly along said river to Ocean Lake; thence southerly along the east shore of said lake to its southeast end; thence South in a line to Basin Brook; thence southerly along said brook to Cooper (first) Lake; thence southeast-

qu'au point de départ; y compris toutes les îles ou parties d'îles du littoral;

(d) de la partie du comté de Guysborough bornée par une ligne qui commence à un point situé sur le littoral de l'océan Atlantique à l'extrémité sud-est de la limite commune du comté de Guysborough et du comté de Halifax, et qui va de là vers le nord-ouest en suivant ladite limite jusqu'aux limites des comtés de Colchester, de Guysborough, de Halifax et de Pictou; de là vers l'est en suivant la limite commune du comté de Guysborough et du comté de Pictou et la limite commune du comté d'Antigonish et du comté de Guysborough jusqu'à la rivière Guysborough; de là vers le sud-est le long de ladite rivière jusqu'au ruisseau South; de là vers le sud-ouest le long dudit ruisseau jusqu'au lac Long; de là le long de la rive sud-est dudit lac jusqu'à son extrémité sud; de là en suivant une ligne jusqu'à l'extrémité nord du lac Ogden (lac Round); de là vers le sud le long de la rive ouest dudit lac jusqu'à son embouchure; de là à partir de ladite embouchure, le long de la rivière jusqu'au lac North Branch; de là vers le sud-ouest le long de la rive sud-est dudit lac jusqu'à son embouchure; de là à partir de ladite embouchure, le long du cours d'eau jusqu'à la rivière Salmon; de là vers le sud-est le long de ladite rivière jusqu'au ruisseau Three Ponds; de là le long dudit ruisseau jusqu'à sa source; de là vers l'ouest en suivant une ligne jusqu'à l'extrémité nord-ouest du lac New Harbour; de là vers le sud le long de la rive ouest dudit lac jusqu'à son embouchure

erly in a line to the south point of New Harbour Head on the shore of the Atlantic Ocean; thence westerly and along the various courses of the shore of the Atlantic Ocean to the point of commencement; together with all offshore islands or parts of islands.

avec la rivière New Harbour; de là vers le sud le long de ladite rivière jusqu'au lac Ocean; de là vers le sud le long de la rive est dudit lac jusqu'à son extrémité sud-est; de là vers le Sud en suivant une ligne jusqu'au ruisseau Basin; de là vers le sud le long dudit ruisseau jusqu'au lac Cooper (le premier); de là vers le sud-est en suivant une ligne jusqu'à l'extrémité sud cap dénommé New Harbour Head sur le littoral de l'océan Atlantique; de là vers l'ouest le long du littoral de l'océan Atlantique jusqu'au point de départ; y compris toutes les îles ou parties d'îles du littoral.

28 (25-6-1968)	MACEWAN, Russell (barrister/avocat)	16,720	PC
	STEWART, Donald F. (manager/gérant)	9,499	Lib
	MCKAY, Leo F. (executive secretary/secrétaire exécutif)	2,330	NDP/NPD
By-Election Élection partielle (31-5-1971)	On Mr. MacEwan's resignation, 14-1-1971	Démission de M. MacEwan, 14-1-1971	
	MACKAY, Elmer M. (barrister/avocat)	15,359	PC
	MACKINNON, Clarrie (broadcaster/annonceur)	11,200	Lib
	MARCHBANK, Allan M. (farmer/agriculteur)	1,940	NDP/NPD
	HENDERSON, John J. (teacher/professeur)	714	SC/CS
29 (30-10-1972)	MACKAY, Elmer M. (barrister/avocat)	18,259	PC
	MAWHINNEY, D. Laurence (clergyman/ministre du culte)	9,288	Lib
	BROWN, John Rod (construction worker/manoeuvre d'entreprise de construction)	4,117	NDP/NPD
	HENDERSON, John J. (teacher/professeur)	397	SC/CS
30 (8-7-1974)	MACKAY, Elmer M. (barrister/avocat)	17,459	PC
	DUNN, Fern (nursing supervisor/surveillant des infirmières)	11,753	Lib
	BROWN, John Rod (carpenter/charpentier)	2,869	NDP/NPD
	HENDERSON, John J. (teacher/professeur)	292	SC/CS



## Representation Order, 14-7-1976

CENTRAL NOVA consisting of:

- (a) the County of Pictou;
- (b) that part of the County of Halifax bounded by a line commencing at a point on the shore of the Atlantic Ocean at the southeastern termination of the Guysborough-Halifax county line; thence north westerly following said county line to the intersection point of the Colchester-Guysborough-Halifax-Pictou county lines; thence westerly following the Halifax-Colchester county line to the Wittenburg Road; thence southerly following said road to the Musquodoboit Road (highway No. 224) at Chaswood; thence easterly following said road to the Chaswood Meadow Road; thence southerly and easterly following said road to the Musquodoboit River; thence southerly following said river to the Red Bridge at Elderbank; thence southerly following the highway leading to Musquodoboit Harbour (Highway No. 357) to the Streach Bridge; thence southerly following the Musquodoboit River to the Crawford Bridge; thence southeasterly in a straight line to Logging Lake Pond; thence southerly by the Salmon River and Jeddore Lake to the southern end of said lake; thence southwesterly to Eel Pond and following Eel Pond and its outlet to the shore of Musquodoboit Harbour; thence southerly and easterly following the centre line of Musquodoboit Harbour and the shore of the Atlantic Ocean to the point of commencement; together with all offshore islands or parts of islands;

## Ordonnance de représentation, 14-7-1976

CENTRAL NOVA qui comprend:

- (a) le comté de Pictou;
- (b) la partie du comté de Halifax bornée par une ligne commençant à un point du rivage de l'océan Atlantique à l'extrémité sud-est de la limite commune des comtés de Guysborough et de Halifax et qui va de là vers le nord-ouest suivant ladite limite jusqu'à son intersection avec les limites communes des comtés de Colchester, Guysborough, Halifax et Pictou; de là vers l'ouest suivant la limite commune des comtés de Halifax et de Colchester jusqu'au chemin Wittenburg; de là vers le sud suivant ledit chemin jusqu'au chemin Musquodoboit (route 224) à Chaswood; de là vers l'est suivant ledit chemin jusqu'au Chemin Chaswood Meadow; de là vers le sud et vers l'est suivant ledit chemin jusqu'à la rivière Musquodoboit; de là vers le sud suivant ladite rivière jusqu'au pont Red à Elderbank; de là vers le sud suivant la route menant au havre Musquodoboit (route 357) jusqu'au pont Streach; de là vers le sud suivant la rivière Musquodoboit jusqu'au pont Crawford; de là vers le sud-est en ligne droite jusqu'à l'étang du lac Logging; de là vers le sud suivant la rivière au Saumon et le lac Jeddore jusqu'à l'extrémité sud dudit lac; de là vers le sudouest jusqu'à l'étang Eel et suivant ensuite l'étang Eel et son ruisseau de déversement jusqu'à la rive du havre Musquodoboit; de là vers le sud et vers l'est suivant la ligne médiane du havre Musquodoboit et le rivage de l'océan Atlantique jusqu'au point de départ; y compris toutes les îles et parties d'îles du littoral;

(c) that part of the County of Guysborough bounded by a line commencing at a point situated on the shore of the Atlantic Ocean at the southeastern termination of the Guysborough-Halifax county line; thence northwesterly following said county line to the Colchester-Guysborough-Halifax-Pictou county lines; thence easterly following the Guysborough-Pictou county line and the Antigonish-Guysborough county line to Guysborough River; thence southeasterly along said river to South Brook; thence southwesterly along said brook to Long Lake; thence along the southeastern shore of said lake to its south end; thence in a straight line to the north end of Ogden Lake (Round Lake); thence southerly along the west shore of said lake to its outlet; thence from said outlet along the river to North Branch Lake; thence southwesterly along the southeastern shore of said lake to its outlet; thence from said outlet along the stream to Salmon River; thence southeasterly along said river to Three Ponds Brook; thence southerly in a straight line to the northwestern end of New Harbour Lake; thence southerly along the western shore of said lake to its outlet at New Harbour River; thence southerly along said river to its confluence with a stream draining from the northeastern end of Ocean Lake; thence southerly along said stream to Ocean Lake; thence southerly along the east shore of said lake to its southeast end; thence south in a straight line to Basin Brook; thence southerly along said brook to Cooper Shop Lake; thence southeasterly in a

(c) la partie du comté de Guysborough bornée par une ligne commençant à un point situé sur le rivage de l'océan Atlantique, à l'extrémité sud-est de la limite commune des comtés de Guysborough et de Halifax et qui va de là vers le nord-ouest suivant ladite limite jusqu'aux limites communes des comtés de Colchester, Guysborough, Halifax et Pictou; de là vers l'est suivant la limite commune des comtés de Guysborough et de Pictou, et celle des comtés d'Antigonish et de Guysborough jusqu'à la rivière Guysborough; de là vers le sud-est suivant ladite rivière jusqu'au ruisseau South; de là vers le sud-ouest suivant ledit ruisseau jusqu'au lac long; de là suivant la rive sud-est dudit lac jusqu'à son extrémité sud; de là en ligne droite jusqu'à l'extrémité nord du lac Ogden (lac Round); de là vers le sud suivant la rive ouest dudit lac jusqu'à son embouchure; de là à partir de ladite embouchure, suivant la rivière jusqu'au lac North Branch; de là vers le sud-ouest suivant la rive sud-est dudit lac jusqu'à son embouchure; de là, à partir de ladite embouchure, suivant le ruisseau jusqu'à la rivière au Saumon; de là vers le sud-est suivant ladite rivière jusqu'au ruisseau Three Ponds; de là vers le sud en ligne droite jusqu'à l'extrémité nord-ouest du lac New Harbour, de là vers le sud suivant la rive ouest dudit lac jusqu'à son embouchure dans la rivière New Harbour; de là vers le sud suivant ladite rivière jusqu'au confluent de ladite rivière et d'un ruisseau qui coule de l'extrémité nord-est du lac Ocean; de là vers le sud suivant ledit ruisseau jusqu'au lac Ocean; de là vers le sud suivant

straight line to the south point of New Harbour Head on the shore of the Atlantic Ocean; thence westerly and along the various courses of the shore of the Atlantic Ocean to the point of commencement; together with all offshore islands or parts of islands.

la rive est dudit lac jusqu'à son extrémité sud-est; de là dans la direction sud en ligne droite jusqu'au ruisseau Basin; de là vers le sud suivant ledit ruisseau jusqu'au lac Cooper Shop; de là vers le sud-est en ligne droite jusqu'à l'extrémité sud du cap New Harbour sur le rivage de l'océan Atlantique; de là vers l'ouest suivant les sinuosités dudit rivage jusqu'au point de départ y compris toutes les îles et parties d'îles du littoral.

31 (22-5-1979)	MACKAY, Elmer M. (barrister/avocat)	18,907	PC
	MACKAY, Lloyd P. (public relations/relations publiques)	9,988	Lib
	CHAMBERS, Gary A. (car controller/contrôleur de wagons)	4,521	NDP/NPD
32 (18-2-1980)	MACKAY, Elmer M. (barrister/avocat)	15,576	PC
	SINCLAIR, Alvin (school principal/principal d'école)	11,111	Lib
	CHAMBERS, Gary A. (car control/contrôleur de wagons)	5,743	NDP/NPD

**COLCHESTER (1867-1933)****British North America Act, 1867**

Each of the Eighteen Counties of Nova Scotia shall be an Electoral District. The County of Halifax shall be entitled to return Two Members, and each of the other Counties One Member.

**R.S. of Nova Scotia, 1864, c.3, s.6**

The boundaries of counties, townships, electoral divisions and polling districts, for the purposes of this chapter, shall be the same as are now established.

**Statutes of Nova Scotia, 1840, c.15**

That, from and after the passing of this Act, all that part of King's County, lying on the North side of the Basin of Mines, and known as the Township of Parrsborough, shall be, and the same is hereby annexed to the Counties of Cumberland and Colchester, as follows: All that part of the Township of Parrsborough lying to the West of Harrington's River, in the Five Islands, to the County of Cumberland, and the remaining part of said Township, lying East of Harrington River, aforesaid, to the County of Colchester.

And be it further enacted, That the line between said Counties of Cumberland and Colchester shall commence at the mouth of Harrington's River, in Five Islands, and extend up said River to its source, thence North, in a direct line, until it comes to the old line between the Counties of Cumberland and King's, thence Eastwardly, in a direct line, until it comes to the Northwest corner of the Township of Economy ...

**Acte de l'Amérique du Nord britannique, 1867**

Chacun des dix-huit comtés de la Nouvelle-Écosse constituera une circonscription électorale. Le comté d'Halifax aura droit d'élire deux députés, et chacun des autres comtés, un député.

**S.R. de la Nouvelle-Écosse, 1864, c.3, s.6**

Texte officiel en anglais seulement.

**Statuts de la Nouvelle-Écosse, 1840, c.25**

Texte officiel en anglais seulement.

And be it further enacted, That the line between the said Counties of Colchester and Cumberland shall be continued and run from the North-west corner of the Township of Economy, Eastwardly in a direct line to the North line of Robert Starritt's North farm in Casterlereagh, thence East in a direct line until it strikes the line of the Township of Westchester, thence Southwardly along said line until it comes to the South corner of said Township, thence Easterly along the line of said Township, until it comes to the Southeast corner of the Lot of Land set off to Horton and Williams, on the plan of the County of Cumberland, thence Eastwardly in a direct line until it strikes the South side of Sutherland's Lake thence Eastwardly until it strikes the side of the Folly Lake, thence Eastwardly in a direct line until it strikes the line at Daniel's Clear, which was run between part of said Counties of Cumberland and Colchester in the Year One Thousand Eight Hundred and Thirty-Eight.

**Statutes of Nova Scotia, 1835, c.37**

That, from and after the time this Act shall go into operation, the present County of Halifax shall be divided into three different and distinct Counties, that is so say: — into the County of Halifax, to comprise and include the present District of Halifax; the County of Colchester to comprise and include the present District of Colchester; and the County of Pictou to comprise and include the present District of Pictou.

**Statuts de la Nouvelle-Écosse, 1835, c.37**

Texte officiel en anglais seulement.

1 (7-8-1867 to/ au 20-9-1867)	<u>MCLELLAN, Archibald Woodbury</u> (lumber merchant/ marchand de bois)	1,649	LCon
	ARCHIBALD, Hon. A.G. (lawyer/avocat)	1,289	LCon

By-Election Élection partielle (9-9-1869)	On Mr. McLellan being called to the Senate, Aug. 1869	Nomination de M. McLellan au Sénat, août 1869		
	<u>ARCHIBALD, Adams George</u> (lawyer/avocat)		1,585	LCon
	<u>PEARSON, Frederick M.</u> (merchant/marchand)		1,230	Lib

By-Election Élection partielle (8-11-1870)	On Mr. Archibald being appointed Lieutenant-Governor of Manitoba and the Northwest Territories, May 1870	Nomination de M. Archibald au poste de lieutenant-gouverneur du Manitoba et des Territoires du Nord-Ouest, mai 1870		
	<u>PEARSON, Frederick M.</u> (merchant/marchand)		1,672	Lib
	<u>CHAMBERS, R.</u>		268	

**S.C. 1872, c.13**

The boundaries were not adjusted.

**S.C. 1872, c.13**

Les limites n'ont pas été changées.

2 (20-7-1872 to/ au 12-10-1872)	<u>PEARSON, Frederick M.</u> (merchant/marchand)		1,634	Lib
	<u>BLANCHARD, J.F.</u>		1,209	

3 (22-1-1874)	<u>MCKAY, Thomas</u> (merchant/marchand)		1,429	LCon
	<u>PEARSON, F.M.</u> (merchant/marchand)		1,313	Lib

By-Election Élection partielle (17-12-1874)	On Mr. McKay being unseated on petition, 14-11-1874	Destitution de M. McKay suite à une pétition, 14-11-1874		
	<u>MCKAY, Thomas</u> (merchant/marchand)		1,818	LCon
	<u>PAGE, Alex C.</u> (physician/médecin)		951	

4 (17-9-1878)	<u>MCKAY, Thomas</u> (merchant/marchand)		1,829	LCon
	<u>PAGE, Alex C.</u> (physician/médecin)		1,453	

By-Election Élection partielle (18-6-1881)	On Mr. McKay's resignation in June 1881	Démission de M. McKay en juin 1881		
	<u>MCLELAN, Archibald Woodbury</u> (lumber merchant/ marchand de bois)		1,802	Con
	<u>CUMMINGS, Charles N.</u>		1,374	Ind

## S.C. 1882, c.3

The boundaries were not adjusted.

5 (20-6-1882)	<u>MCLELAN, Hon. A.W.</u> (lumber merchant/ marchand de bois) LAURENCE, F.A.	1,887 1,452	Con
------------------	--	----------------	-----

6 (22-2-1887)	<u>MCLELAN, Hon. A.W.</u> (lumber merchant/ marchand de bois) MCLELLAN, S.D.	2,446 1,819	Con Lib
------------------	--	----------------	------------

By-Election Élection partielle (27-10-1887)	On Mr. McLelan being un- seated for bribery by a- gents <u>MCLELAN, Archibald Woodbury</u> (lumber merchant/ marchand de bois) MCLELLAND, Samuel David	Destitution de M. McLelan suite à une accusation de corruption 2,137 1,511	Con Lib
---	---	--	------------

By-Election Élection partielle (15-8-1888)	On Mr. McLelan being ap- pointed Lieutenant-Gover- nor of Nova Scotia <u>ARCHIBALD, Adams George</u> EATON, Cyrus FULTON, E.	Nomination de M. McLelan au poste de lieutenant-gouverneur de la Nouvelle-Écosse 1,773 1,267 315	LCon
--	---	---	------

7 (5-3-1891)	<u>PATTERSON, W.A.</u> (lumber merchant/ marchand de bois) ARCHIBALD, P. McG. FLETCHER, A.B.	2,588 1,785 165	Con Lib P
-----------------	---	-----------------------	-----------------

## S.C. 1892, c.11

The boundaries were not adjusted.

## S.C. 1892, c.11

Les limites n'ont pas été changées.

8 (23-6-1896)	<u>DIMOCK, W.D.</u> (editor/rédacteur) <u>MCCLURE, F.</u>	2,483 2,306	Con Lib
------------------	--	----------------	------------

By-Election Élection partielle (20-4-1897)	On Mr. Dimock's election being declared void 19-1-1897 <u>MCCLURE, F.</u> (lawyer/avocat) <u>MUIR, D.H.</u>	Élection de M. Dimock déclarée nulle, 19-1-1897 2,350 2,344	Lib Con
--	---	--	------------

9 (7-11-1900)	<u>GOURLEY, Seymour E.</u> (lawyer/avocat) <u>MCCLURE, Firman</u>	2,449 2,170	Con Lib
------------------	--	----------------	------------

**S.C. 1903, c.60****S.C. 1903, c.60**

The boundaries were not adjusted.

Les limites n'ont pas été changées.

10 (3-11-1904)	<u>LAURENCE, F.A.</u> (lawyer/avocat) <u>GOURLEY, S.E.</u> (lawyer/avocat)	2,610 2,419	Lib Con
-------------------	---	----------------	------------

By-Election Élection partielle (28-11-1907)	On Mr. Lawrence being ap- pointed Judge, 4-11-1907 <u>STANFIELD, John</u> (manufacturer/manufacturier) <u>HILL, Charles</u>	Nomination de M. Lawrence comme juge, 4-11-1907 2,586 2,363	Con Lib
---	--	--	------------

11 (26-10-1908)	<u>STANFIELD, John</u> (manufacturer/manufacturier) <u>HILL, Charles</u>	2,736 2,621	Con Lib
--------------------	---	----------------	------------

12 (21-9-1911)	<u>STANFIELD, John</u> (manufacturer/manufacturier) <u>MCLELLAN, Samuel David</u>	2,847 2,203	Con Lib
-------------------	--	----------------	------------

**S.C. 1914, c.51****S.C. 1914, c.51**

The boundaries were not adjusted.

Les limites n'ont pas été changées.

13 (17-12-1917)	<u>MCCURDY, Fleming Blanchard</u> (financier/financier)	accl.	Gov/Gouv
--------------------	---	-------	----------

By-Election Élection partielle (20-9-1920)	On Mr. McCurdy being ap- pointed Minister of Public Works, 13-7-1920 <u>MCCURDY, Hon. Fleming Blanchard</u> (financier/ financier) <u>DICKSON, Hugh Archibald</u>	Nomination de M. McCurdy au poste de ministre des Travaux publics, 13-7-1920 6,478 5,034	NaLib UF LAB/ UF Trav
--	--	--	-----------------------------

14 (6-12-1921)	<u>PUTNAM, Harold</u> (lawyer/avocat) <u>MCCURDY, Hon. Fleming Blanchard</u> (financier/ financier)	5,888 5,562	Lib Con
-------------------	---	----------------	------------



## S.C. 1924, c.63

COLCHESTER consisting of the County  
of Colchester.

15  
(29-10-1925)

MACNUTT, George T. (contractor/contracteur)  
ARCHIBALD, Maynard, B. (barrister-at-law/  
avocat)

6,405 Con

3,394 Lib

16  
(14-9-1926)

MACNUTT, George T. (contractor/contracteur)  
DICKIE, Alfred (lumberman/bûcheron)

6,067 Con

4,049 Lib

17  
(28-7-1930)

URQUHART, Martin Luther (wholesale grocer/  
épiciier en gros)  
MACNUTT, George T. (lumber merchant/  
marchand de bois)

6,131 Lib

5,734 Con

The electoral district was abolished in  
1933.

La circonscription électorale fut abolie  
en 1933.

see/voir COLCHESTER--HANTS

**COLCHESTER--HANTS (1933-1966)**see/voir COLCHESTER; HANTS--KINGS**S.C. 1933, c.54**

COLCHESTER--HANTS consisting of the counties of Colchester and Hants.

**S.C. 1933, c.54**

COLCHESTER--HANTS qui se compose des comtés de Colchester et Hants.

18 (14-10-1935)	PURDY, Gordon T. (lumberman/bûcheron)	9,608	Lib
	ARMSTRONG, William Boardman (barrister/avocat)	9,402	Con
	MILLER, Wentworth Chauncy (salesman/vendeur)	1,923	Rec
19 (26-3-1940)	PURDY, Gordon Timlin (lumberman/bûcheron)	12,328	Lib
	TREMAIN, Hadley B. (barrister/avocat)	10,044	Na Gov/ Gouv Na
20 (11-6-1945)	STANFIELD, Frank T. (manufacturer/ manufacturier)	11,141	PC
	PURDY, Gordon Timlin (lumberman/bûcheron)	11,133	Lib
	WYMAN, Clifford Parker (active service/membre des forces armées)	2,165	CCF/PSDC

**S.C. 1947, c.71**

COLCHESTER--HANTS consisting of the counties of Colchester and Hants.

**S.C. 1947, c.71**

COLCHESTER--HANTS qui se compose des comtés de Colchester et Hants.

21 (27-6-1949)	STANFIELD, Frank Thomas (manufacturer/ manufacturier)	13,550	PC
	PURDY, Gordon Timlin (lumberman/bûcheron)	13,149	Lib
	SCOTT, Frederick C.G. (farmer/agriculteur)	814	CCF/PSDC

**S.C. 1952, c.48**

COLCHESTER--HANTS consisting of the counties of Colchester and Hants.

**S.C. 1952, c.48**

COLCHESTER--HANTS qui se compose des comtés de Colchester et Hants.

22 (10-8-1953)	PURDY, Gordon T. (lumberman/bûcheron)	12,660	Lib
	BLOIS, Fred M. (executive/dirigeant)	12,271	PC
	LOOMER, Ralph (greenhouses manager/ gérant de serres)	936	CCF/PSDC

23 (10-6-1957)	<u>KENNEDY, Cyril F.</u> (businessman/homme d'affaires)	15,231	PC
	PURDY, Gordon T. (lumberman/bûcheron)	12,151	Lib
	LOOMER, Ralph (greenhouses manager/ gérant de serres)	912	CCF/PSDC
24 (31-3-1958)	<u>KENNEDY, Cyril F.</u> (businessman/homme d'affaires)	15,653	PC
	MCLELLAN, Robert Faulkner (barrister/avocat)	11,779	Lib
	LOOMER, Ralph (greenhouses manager/ gérant de serres)	1,267	CCF/PSDC
25 (18-6-1962)	<u>KENNEDY, Cyril F.</u> (businessman/homme d'affaires)	14,128	PC
	HILL, Hector (farmer/agriculteur)	13,836	Lib
	CAMERON, Lawrence C. (dentist/dentiste)	1,207	NDP/NPD
	PARKER, K.Y. (auctioneer/vendeur aux enchères)	411	
26 (8-4-1963)	<u>KENNEDY, Cyril F.</u> (businessman/homme d'affaires)	14,387	PC
	HILL, Hector (farmer/agriculteur)	14,185	Lib
	CAMERON, Laurence C. (dentist/dentiste)	822	NDP/NPD
27 (8-11-1965)	<u>KENNEDY, Cyril F.</u> (businessman/hommes d'affaires)	15,250	PC
	HILL, Hector (farmer/agriculteur)	12,962	Lib
	SCHURMAN, Gordon S. (engineer/ingénieur)	1,078	NDP/NPD
	KIRK, Robert (contractor/entrepreneur)	299	Ind
By-Election Élection partielle (6-11-1967)	On Mr. Kennedy's resigna- tion, 18-9-1967	Démission de M. Kennedy, 18-9-1967	
	<u>STANFIELD, Robert L.</u> (barrister/avocat)	15,389	PC
	<u>KIRK, Robert</u> (contractor/entrepreneur)	1,098	I Lib/ Lib ind
	SMITH, Elwood (manager/gérant)	221	Ind

The electoral district was abolished in  
1966.

La circonscription électorale fut abolie  
en 1966.

see/voir ANNAPOLIS VALLEY; CUMBERLAND--COLCHESTER NORTH

**CUMBERLAND (1867-1966)**

**British North America Act, 1867**

Each of the Eighteen Counties of Nova Scotia shall be an Electoral District. The County of Halifax shall be entitled to return Two Members, and each of the other Counties One Member.

**R.S. of Nova Scotia, 1864, c.3, s.6**

The boundaries of counties, townships, electoral divisions and polling districts, for the purposes of this chapter, shall be the same as are now established.

**Statutes of Nova Scotia, 1840, c.15**

That, from and after the passing of this Act, all that part of King's County, lying on the North side of the Basin of Mines, and known as the Township of Parrsborough, shall be, and the same is hereby annexed to the Counties of Cumberland and Colchester, as follows: All that part of the Township of Parrsborough lying to the West of Harrington's River, in the Five Islands, to the County of Cumberland, and the remaining part of said Township, lying East of Harrington River, aforesaid, to the County of Colchester.

And be it further enacted, That the line between said Counties of Cumberland and Colchester shall commence at the mouth of Harrington's River, in Five Islands, and extend up said River to its source, thence North, in a direct line, until it comes to the old line between the Counties of Cumberland and King's, thence Eastwardly, in a direct line, until it comes to the Northwest

**Acte de l'Amérique du Nord britannique, 1867**

Chacun des dix-huit comtés de la Nouvelle-Écosse constituera une circonscription électorale. Le comté d'Halifax aura droit d'élire deux députés, et chacun des autres comtés, un député.

**S.R. de la Nouvelle-Écosse, 1864, c.3, s.6**

Texte officiel en anglais seulement.

**Statuts de la Nouvelle-Écosse, 1840, c.25**

Texte officiel en anglais seulement.

corner of the Township of Economy ...

And be it further enacted, That the line between the said Counties of Colchester and Cumberland shall be continued and run from the North-west corner of the Township of Economy, Eastwardly in a direct line to the North line of Robert Starritt's North farm in Casterlereagh, thence East in a direct line until it strikes the line of the Township of Westchester, thence Southwardly along said line until it comes to the South corner of said Township, thence Easterly along the line of said Township, until it comes to the Southeast corner of the Lot of Land set off to Horton and Williams, on the plan of the County of Cumberland, thence Eastwardly in a direct line until it strikes the South side of Sutherland's Lake thence Eastwardly until it strikes the side of the Folly Lake, thence Eastwardly in a direct line until it strikes the line at Daniel's Clear, which was run between part of said Counties of Cumberland and Colchester in the Year One Thousand Eight Hundred and Thirty-Eight.

**County of Cumberland (December 16, 1785)**

Bounded on the North West parts of Chignecto Channel and New Brunswick on the North East part to the Bay of Vert and the Sea Coast running South to the Head of Tatamagouche Harbour, and on the South side by the County of King's County and by a line drawn from the North Angle of King's County to the North West Angle of Londonderry Township, thence to run East, the Course of the North line of Londonderry to the road leading to Tatamagouche from thence to the Head of Tatamagouche Harbour by said Road.

1 (7-8-1867 au/ au 20-9-1867)	<u>TUPPER, Hon. Charles, C.B.</u> (physician/médecin) <u>ANNAND</u>	1,368 1,271	Con
-------------------------------------	--	----------------	-----

By-Election Élection partielle (15-6-1870)	On Mr. Tupper being called to the Privy Council and appointed President of that body, June 1870 <u>TUPPER, Charles</u> (physician/médecin)	Nomination de M. Tupper au poste de président du Conseil privé, juin 1870 accl.	Con
--	---	--	-----

**S.C. 1872, c.13**

The boundaries were not adjusted.

**S.C. 1872, c.13**

Les limites n'ont pas été changées.

2 (20-7-1872 to/ au 12-10-1872)	<u>TUPPER, Hon. Charles, C.B.</u> (physician/médecin) <u>MORSE, W.A.D.</u>	1,911 650	Con
---------------------------------------	---	--------------	-----

3 (22-1-1874)	<u>TUPPER, Hon. Charles, C.B.</u> (physician/médecin) <u>HIBBARD, G.</u>	1,580 1,201	Con
------------------	---	----------------	-----

4 (17-9-1878)	<u>TUPPER, Hon. Charles, C.B.</u> (physician/médecin) <u>PIPES, Wm. Thos.</u>	2,030 1,468	Con
------------------	--	----------------	-----

By-Election Élection partielle (4-11-1878)	On Mr. Tupper being named Minister of Public Works, 17-10-1878 <u>TUPPER, Hon. Charles, C.B.</u> (physician/médecin)	Nomination de M. Tupper au poste de ministre des travaux publics, 17-10-1878 accl.	Con
--	---	---	-----

**S.C. 1882, c.3**

The boundaries were not adjusted.

**S.C. 1882, c.3**

Les limites n'ont pas été changées.

5 (20-6-1882)	<u>TUPPER, Sir Charles</u> (physician/médecin)	accl.	Con
------------------	--	-------	-----

By-Election Élection partielle (26-6-1884)	On Mr. Tupper being appointed High Commissioner for Canada in the United Kingdom, 24-5-1884 <u>TOWNSHEND, Charles James</u> (lawyer/avocat)	Nomination de M. Tupper comme haut-commissaire pour le Canada au Royaume-Uni, 24-5-1884 accl.	LCon
--	--	--	------

6 (22-2-1887)	<u>TUPPER, Sir Charles</u> (physician/médecin)	2,788	Con
	<u>PIPES, W.T.</u>	2,120	Lib
	<u>BULMER, J.T.</u>	206	

By-Election Élection partielle (9-11-1887)	On Mr. Tupper being named Minister of Finance, 27-1-1887	Nomination de M. Tupper au poste de ministre des finances, 27-1-1887	
	<u>TUPPER, Charles</u>	2,468	Con
	<u>BALMER, J.T.</u>	1,026	Ind

By-Election Élection partielle (13-7-1888)	On Mr. Tupper being named High Commissioner for Ca- nada in the United King- dom, 23-5-1888	Nomination de M. Tupper comme haut-commissaire pour le Canada au Royaume- Uni, 23-5-1888	
	<u>DICKEY, Arthur Rupert</u> (lawyer/avocat)	2,491	Con
	<u>CASEY, C.R.</u>	1,727	

By-Election Élection partielle (26-12-1888)	On election being decla- red void	Élection déclarée nulle	
	<u>DICKEY, Arthur Rupert</u> (lawyer/avocat)	2,479	Con
	<u>ELDERKIN</u>	1,431	

7 (5-3-1891)	<u>DICKEY, A.R.</u> (lawyer/avocat)	2,935	Con
	<u>HOWARD, D.S.</u>	2,095	Lib
	<u>CASEY, C.R.</u>	303	P

**S.C. 1892, c.11**

The boundaries were not adjusted.

**S.C. 1892, c.11**

Les limites n'ont pas été changées.

By-Election Élection partielle (30-1-1892)	On Mr. Dickey being un- seated, 22-12-1891	Destitution de M. Dickey, 22-12-1891	
	<u>DICKEY, Arthur Rupert</u> (lawyer/avocat)	accl.	Con

By-Election Élection partielle (15-1-1895)	On Mr. Dickey being named Secretary of State for Canada, 21-12-1894	Nomination de M. Dickey au poste de secrétaire d'Etat, 21-12-1894	
	<u>DICKEY, Arthur Rupert</u> (lawyer/avocat)	accl.	Con

8 (23-6-1896)	<u>LOGAN, H.J.</u> (lawyer/avocat)	3,462	Lib
	<u>DICKEY, A.R.</u> (lawyer/avocat)	3,307	Con

9	<u>LOGAN, Hance J. (lawyer/avocat)</u>	3,742	Lib
(7-11-1900)	<u>CAHAN, Charles H.</u>	3,345	Con

**S.C. 1903, c.60**

**S.C. 1903, c.60**

The boundaries were not adjusted.

Les limites n'ont pas été changées.

10	<u>LOGAN, Hance J. (lawyer/avocat)</u>	4,535	Lib
(3-11-1904)	<u>ROGERS, T. Sherman</u>	3,829	Con

11	<u>RHODES, Edgar N. (lawyer/avocat)</u>	4,800	Con
(26-10-1908)	<u>RALSTON, J. Layton</u>	4,310	Lib

12	<u>RHODES, Edgar Nelson (lawyer/avocat)</u>	4,780	Con
(21-9-1911)	<u>LOGAN, Hance James (lawyer/avocat)</u>	4,442	Lib

**S.C. 1914, c.51**

**S.C. 1914, c.51**

The boundaries were not adjusted.

Les limites n'ont pas été changées.

13	<u>RHODES, Hon. Edgar Nelson (lawyer/avocat)</u>	6,655	Gov/Gouv
(17-12-1917)	<u>LOGAN, Hance James</u>	5,459	Opp

14	<u>LOGAN, Hance James (lawyer/avocat)</u>	9,762	Lib
(6-12-1921)	<u>BENT, Charles Edward (gentleman/gentilhomme)</u>	4,407	Con
	<u>MACKINNON, James Anderson (farmer/agriculteur)</u>	3,094	P

**S.C. 1924, c.63**

**S.C. 1924, c.63**

CUMBERLAND consisting of the County  
of Cumberland.

CUMBERLAND qui se compose du comté de  
Cumberland.

15	<u>SMITH, Robert Knowlton (barrister/avocat)</u>	8,492	Con
(29-10-1925)	<u>LOGAN, Hance James (barrister/avocat)</u>	6,291	Lib

16	<u>SMITH, Robert Knowlton (barrister-at-law/avocat)</u>	8,176	Con
(14-9-1926)	<u>HANWAY, James Albert (barrister/avocat)</u>	6,609	Lib

17	<u>SMITH, Robert Knowlton (barrister/avocat)</u>	8,854	Con
(28-7-1930)	<u>SMILEY, John Stanley (barrister/avocat)</u>	7,401	Lib



**S.C. 1933, c.54**

CUMBERLAND consisting of the county of Cumberland.

18  
(14-10-1935)      COCHRANE, Kenneth Judson (shipbuilder/  
constructeur de navires)

COCHRANE, Dara Mason (physician/médecin)

LEADBETTER, Alexander (merchant/marchand)

7,473      Lib  
7,158      Con  
2,469      Rec

19  
(26-3-1940)      BLACK, Percy Chapman (businessman/ homme  
d'affaires)

8,073      Na Gov/  
Gouv Na

COCHRANE, Kenneth Judson (shipbuilder/  
constructeur de navires)

DEMINGS, Guy Alton (miner/mineur)

8,061      Lib  
1,403      CCF/PSDC

20  
(11-6-1945)      BLACK, Percy Chapman (businessman/ homme  
d'affaires)

9,121      PC

MASON, Archibald Joseph (businessman/homme  
d'affaires)

6,522      Lib  
3,807      CCF/PSDC

CRUMMEY, John James (labourer/manoeuvre)

**S.C. 1947, c.71**

CUMBERLAND consisting of the county of Cumberland.

21  
(27-6-1949)      BLACK, Percy Chapman (businessman/homme  
d'affaires)

9,850      PC

HANWAY, Lawrence Martin (barrister/avocat)

8,718      Lib

MACBRIEN, Douglas Haig (truckman/camionneur)

1,205      CCF/PSDC

**S.C. 1947, c.71**

CUMBERLAND qui se compose du comté de Cumberland.

**S.C. 1952, c.48**

CUMBERLAND consisting of the county of Cumberland.

22  
(10-8-1953)      LUSBY, AzeI Randolph (barrister/avocat)

8,860      Lib

WASSON, William Harmon (industrial cook/  
cuisinier industriel)

8,263      PC

**S.C. 1952, c.48**

CUMBERLAND qui se compose du comté de Cumberland.

23 (10-6-1957)	<u>COATES, Robert Carman</u> (barrister/avocat) <u>LUSBY, Randolph</u> (barrister/avocat)	10,065 8,398	PC Lib
24 (31-3-1958)	<u>COATES, Robert Carman</u> (barrister/avocat) <u>LUSBY, AzeI Randolph</u> (barrister/avocat)	11,379 7,525	PC Lib
25 (18-6-1962)	<u>COATES, Robert C.</u> (barrister/avocat) <u>RUSSELL, H. Keith</u> (agrologist/scientifique en agrologie) SPICER, Carson Carlyle (farmer/agriculteur) FORBES, John Vincent (merchant/marchand)	9,524 7,817 1,265 165	PC Lib NDP/NPD SC/CS
26 (8-4-1963)	<u>COATES, Robert C.</u> (barrister/avocat) <u>RUSSELL, H. Keith</u> (agrologist/scientifique en agrologie) SPICER, Carson Carlyle (farmer/agriculteur)	9,034 8,082 874	PC Lib NDP/NPD
27 (8-11-1965)	<u>COATES, Robert Carmen</u> (lawyer/avocat) <u>BRAGG, C. Elmer</u> (lumberman/bûcheron) SPICER, Carson C. (farmer/agriculteur)	9,560 7,088 1,327	PC Lib NDP/NPD

The electoral district was abolished in 1966.

La circonscription électorale fut abolie en 1966.

see/voir CUMBERLAND--COLCHESTER NORTH

## CUMBERLAND--COLCHESTER (1976- )

see/voir CUMBERLAND--COLCHESTER NORTH; CENTRAL NOVA

## Representation Order, 14-7-1976

CUMBERLAND--COLCHESTER consisting of the Counties of Cumberland and Colchester.

## Ordonnance de représentation, 14-7-1976

CUMBERLAND--COLCHESTER qui comprend les comtés de Cumberland et Colchester.

31 (22-5-1979)	COATES, Robert C. (lawyer/avocat)	22,827	PC
	BRUSHETT, Sam (businessman/homme d'affaires)	12,154	Lib
	TRENHOLM, Hayden M. (sociologist/sociologue)	5,662	NDP/NPD
	KIRK, Robert Bob (contractor/entrepreneur)	294	Ind
32 (18-2-1980)	COATES, Robert C. (lawyer/avocat)	18,463	PC
	PURDY, Walter T. (insurance manager/gérant d'assurances)	13,737	Lib
	TRENHOLM, Hayden M. (research consultant/ expert-conseil de recherches)	7,111	NDP/NPD
	KIRK, Robert Bob (contractor/entrepreneur)	337	Ind
	WHALEN, Dean (consultant/expert-conseil)	194	Ind

**CUMBERLAND--COLCHESTER NORTH (1966-1976)**

see/voir COLCHESTER--HANTS; CUMBERLAND

**Representation Order, 16-6-1966**

CUMBERLAND--COLCHESTER NORTH consisting of:

- (a) the county of Cumberland;
- (b) that part of the county of Colchester bounded by a line commencing at a point situated on the Colchester-Pictou county line at its intersection with Black River; thence northerly following the said county line to the shore of Tatamagouche Bay; thence westerly and along the shores of said Tatamagouche Bay and The Basin to the Colchester-Cumberland county line; thence southwesterly following said county line to the shore of Minas Basin; thence easterly and along the shores of said basin the Cobequid Bay to the mouth of Chiganois River; thence crossing Cobequid Bay in a line to the mouth of Mill Brook; thence along said brook to Irwin Lake at its outlet; thence from said outlet in a line to the southwestern corner of the town of Truro; thence easterly along the boundaries of the said town to its southeastern corner; thence East in a line to Campbell Brook; thence northerly along said brook to the Salmon River; thence easterly along said river and Black River to the point of commencement; together with all offshore islands or parts of islands.

**Ordonnance de représentation, 16-6-1966**

CUMBERLAND--COLCHESTER-NORD qui se compose:

- (a) du comté de Cumberland;
- (b) de la partie du comté de Colchester bornée par une ligne qui commence à un point situé sur la limite commune du comté de Colchester et du comté de Pictou à son intersection avec la rivière Noire (Black River), et qui va de là vers le nord en suivant ladite limite jusqu'à la rive de la baie de Tatamagouche; de là vers l'ouest et le long de la rive de ladite baie de Tatamagouche et de la rive de la nappe d'eau dénommée The Basin jusqu'à la limite commune du comté de Colchester et du comté de Cumberland; de là vers le sud-ouest en suivant ladite limite jusqu'à la rive du bassin Minas; de là vers l'est le long de la rive dudit bassin et de la rive de la baie de Cobequid jusqu'à l'embouchure de la rivière Chiganois; de là, à travers la baie de Cobequid, en suivant une ligne jusqu'à l'embouchure du ruisseau du Moulin (Mill Brook); de là le long dudit ruisseau jusqu'à l'embouchure du lac Irwin; de là à partir de ladite embouchure, en suivant une ligne jusqu'à l'angle sud-ouest de la ville de Truro; de là vers l'est le long des limites de ladite ville jusqu'à son angle sud-est; de là vers l'Est en suivant une ligne jusqu'au ruisseau Campbell; de là vers le nord le long dudit ruisseau jusqu'à la rivière Salmon; de là vers l'est le long de ladite rivière et de la rivière Noire (Black River) jusqu'au

point de départ; y compris toutes  
les îles ou parties d'îles du  
littoral.

28 (25-6-1968)	COATES, Robert Carman (lawyer/avocat)	18,446	PC
	FLEMMING, Harry (journalist/journaliste)	10,139	Lib
	SCHURMAN, Gordon S. (engineman/conducteur de groupe électrogène)	1,696	NDP/NPD
29 (30-10-1972)	COATES, Robert C. (lawyer/avocat)	19,455	PC
	VAN SNICK, R.M. Dick (insurance executive/ dirigeant dans l'assurance)	10,163	Lib
	MARCHBANK, Allan McLean (farmer/agriculteur)	3,635	NDP/NPD
	KIRK, Robert (semi-retired/semi-retraité)	245	
30 (8-7-1974)	COATES, Robert C. (lawyer/avocat)	18,078	PC
	BRUSHETT, Sam (businessman /homme d'affaires)	13,666	Lib
	MARCHBANK, Allan MacLean (farmer/agriculteur)	2,369	NDP/NPD
	HOLMES, Beatrice (semi-retired/semi-retraité)	133	SC/CS

The electoral district was abolished in  
1976.

La circonscription électorale fut abolie  
en 1976.

see/voir CUMBERLAND--COLCHESTER

**DARTMOUTH--HALIFAX EAST (1966- )**see/voir HALIFAX**Representation Order, 16-6-1966**

DARTMOUTH--HALIFAX EAST consisting of that part of the county of Halifax, including the city of Dartmouth, bounded by a line commencing at a point situated on the eastern shore of Shubenacadie Grand Lake at its intersection with the Halifax-Hants county line; thence easterly following the said county line to its intersection with the Colchester-Halifax-Hants county lines; thence southerly and easterly following the Colchester-Halifax county line to the Millen Road leading to and along McCaffrey Brook; thence southerly following said road to McCaffrey Brook; thence southerly along said brook to Highway 24; thence easterly following said highway to the Newcomb Corner Road; thence following said road to the Moose River Gold Mines Road; thence southerly following said road to the Moose River; thence along said river to a small stream; thence along said stream to Fairbank Lake; thence southeasterly along the southwestern shore of said lake to the south end thereof; thence in a line East to Morgan River; thence southeasterly along Morgan River and Tangier River to River Lake; thence southeasterly along the eastern shore of said lake to Mooseland Road; thence southerly following said road to Highway 7; thence southerly in a line to the north end of Popes Harbour; thence westerly and along the various courses of the shores of Popes Harbour and the Atlantic Ocean to the mouth of Halifax Harbour; thence along the shores of Halifax Harbour, the Narrows and Bedford Basin to Kearney Run; thence southwesterly following Kearney Run to Bicentennial Highway; thence following said highway to the east side of the cause way at Lake Thomas; thence following Kelly Lake Highway and Old Guysborough Road to Holland Creek; thence

**Ordonnance de représentation, 16-6-1966**

DARTMOUTH--HALIFAX-EST qui se compose de la partie du comté de Halifax y compris la cité de Dartmouth, bornée par une ligne qui commence à un point situé sur la rive est du grand lac Shubenacadie à son intersection avec la limite commune du comté de Halifax et du comté de Hants et qui va de là vers l'est en suivant ladite limite jusqu'à son intersection avec la limite commune des comtés de Colchester de Halifax et de Hants; de là vers le sud et vers l'est en suivant la limite commune du comté de Colchester et du comté de Halifax jusqu'au chemin Millen qui va jusqu'au ruisseau McCaffrey et qui longe ledit ruisseau; de là vers le sud en suivant ledit chemin jusqu'au ruisseau McCaffrey; de là vers le sud le long dudit ruisseau jusqu'à la route 24; de là vers l'est en suivant ladite route jusqu'au chemin Newcomb Corner; de là en suivant ledit chemin Moose River Gold Mines; de là vers le sud en suivant ledit chemin jusqu'à la rivière Moose; de là le long de ladite rivière jusqu'à un petit cours d'eau; de là le long dudit cours d'eau jusqu'au lac Fairbank; de là vers le sud-est le long de la rive sud-ouest dudit lac jusqu'à son extrémité sud; de là en suivant une ligne vers l'Est jusqu'à la rivière Morgan; de là vers le sud-est le long des rivières Morgan et Tangier jusqu'au lac River; de là vers le sud-est le long de la rive et dudit lac jusqu'au chemin Mooseland; de là vers le sud en suivant ledit chemin jusqu'à la route 7; de là vers le sud en suivant une ligne jusqu'à l'extrémité nord du havre Popes; de là vers l'ouest et le long de la rive du havre Popes et du littoral de l'océan Atlantique jusqu'à l'embouchure du havre de Halifax; de là le long de la rive du havre de Halifax, de la rive du détroit dénommé Narrows et de la rive du bassin de Bed-

northerly in a line to the mouth of a brook leading into Kelly Lake; thence across said lake to its outlet; thence along a brook from said outlet to Shubenacadie Grand Lake; thence northerly along the eastern shore of said lake to the point of commencement; together with all offshore islands or parts of islands.

ford jusqu'au ruisseau Kearney (Kearney Run); de là vers le sud-ouest en suivant le ruisseau Kearney jusqu'à la route Bicentennial; de là en suivant ladite route jusqu'au côté est de la chaussée du lac Thomas; de là en suivant la route du lac Kelly et le vieux chemin Guysborough jusqu'au ruisseau Holland; de là vers le nord en suivant une ligne jusqu'à l'embouchure d'un ruisseau qui se jette dans le lac Kelly; de là, à travers ledit lac, jusqu'à son embouchure; de là le long d'un ruisseau qui prend sa source à ladite embouchure jusqu'au grand lac Shubenacadie; de là vers le nord le long de la rive est dudit lac jusqu'au point de départ; y compris toutes les îles ou parties d'îles du littoral.

28 (25-6-1968)	FORRESTALL, Mike (manager/gérant)	19,694	PC
	PATTERSON, C. Arnie (businessman/homme d'affaires)	14,429	Lib
	NEWELL, H. Edward (social worker/travailleur social)	1,572	NDP/NPD
29 (30-10-1972)	FORRESTALL, Mike (businessman/homme d'affaires)	24,553	PC
	SAVAGE, John P. (physician/médecin)	13,543	Lib
	DARES, Norman Harris (unemployed/chômeur)	4,358	NDP/NPD
	PITCAIRN, Brian (college student/étudiant)	261	SC/CS
30 (8-7-1974)	FORRESTALL, Mike (businessman/homme d'affaires)	22,090	PC
	PATTERSON, C. Arnold (broadcaster/annonceur)	17,444	Lib
	NIEFORTH, Alfred (dairy farmer/exploitant de ferme laitière)	3,076	NDP/NPD
	MORBEE, Anthony J. (electronics technician/technicien en génie électronique)	181	SC/CS
	MALLOCH, Mike (freight handler/manoeuvre manutentionnaire)	135	M-LP/PM-L

**Representation Order, 14-7-1976**

DARTMOUTH--HALIFAX EAST consisting of that part of the County of Halifax including the City of Dartmouth, bounded

**Ordonnance de représentation, 14-7-1976**

DARTMOUTH--HALIFAX-EST qui comprend la partie du comté de Halifax, y compris la cité de Dartmouth bornée par une ligne

by a line commencing on the eastern shore of Shubenacadie Lake at the Halifax-Hants county line; thence northeasterly following said county line to the intersection therewith of the Colchester-Halifax county line; thence easterly following the Colchester-Halifax county line to the Wittenburg Road; thence southerly following said road to the Musquodoboit Road (Highway No. 224) at Chaswood; thence easterly following said road to the Chaswood Meadow Road; thence southerly and easterly following said road to the Musquodoboit River; thence southerly following said river to the Red Bridge at Elderbank; thence southerly following the highway leading to Musquodoboit Harbour (Highway No. 357) to the Streach Bridge; thence southerly following the Musquodoboit River to the Crawford Bridge; thence southeasterly in a straight line to Logging Lake Pond; thence southerly by the Salmon River and Jeddore Lake to the southern end of said lake; thence southwesterly to Eel Pond and following Eel Pond and its outlet to the shore of Musquodoboit Harbour; thence southerly and westerly following the centre line of Musquodoboit Harbour and the shore of the Atlantic Ocean to the southern end of Osborne Head; thence southwesterly in a straight line to the southern end of Devils Island; thence westerly in a straight line to the southern end of Little Thrumcap Hook; thence northwesterly in a straight line to the southeastern angle of the City of Halifax (Latitude 44°36'39"N; Longitude 63°33'15"W); thence northerly following the eastern boundary line of the City of Halifax to the northeastern angle of Ward 5 of said city (Latitude 44°41'00"N; Longitude 63°37'33" W); thence northerly in a straight line to that point where the eastern shore of Bedford Basin is intersected by the northwestern boundary of City of Dartmouth; thence northeasterly following said City of Dartmouth boundary to Marshall

commençant sur la rive est du lac Shubenacadie à la limite commune des comtés de Halifax et de Hants et qui va de là vers le nord-est suivant ladite limite jusqu'à son intersection avec la limite commune des comtés de Halifax et de Hants et qui va de là vers le nord-est suivant ladite limite jusqu'à son intersection avec la limite commune des comtés de Colchester et de Halifax; de là vers l'est suivant ladite limite jusqu'au chemin Wittenburg; de là vers le sud suivant ledit chemin jusqu'au chemin Musquodoboit (route 224) à Chaswood; de là vers l'est suivant ledit chemin jusqu'au chemin Chaswood Meadow; de là vers le sud et vers l'est suivant ledit chemin jusqu'à la rivière Musquodoboit; de là vers le sud suivant ladite rivière jusqu'au point Red à Elderbank; de là vers le sud suivant la route menant au havre Musquodoboit (route 357) jusqu'au pont Streach; de là vers le sud suivant la rivière Musquodoboit jusqu'au pont Crawford; de là vers le sud-est en ligne droite jusqu'à l'étang de lac Logging; de là vers le sud suivant la rivière au Saumon et le lac Jeddore jusqu'à l'extrémité sud dudit lac; de là vers le sud ouest jusqu'à l'étang Eel et suivant ensuite l'étang Eel et son ruisseau de déversement jusqu'à la rive du havre Musquodoboit; de là vers le sud et vers l'ouest suivant la ligne médiane du havre Musquodoboit et le rivage de l'océan Atlantique jusqu'à l'extrémité sud du cap Osborne; de là vers le sud-ouest en ligne droite jusqu'à l'extrémité sud de l'île Devils; de là vers l'ouest en ligne droite jusqu'à l'extrémité sud de Little Thrumcap Hook; de là vers le nord ouest en ligne droite jusqu'à l'angle sud-est de la cité de Halifax (44°36'39" latitude nord; 63°33'15" longitude ouest); de là vers le nord suivant la limite est de ladite cité jusqu'à l'angle nord-est du quartier 5 de ladite cité (44°41'00" latitude nord; 63°37'33" longitude ouest); de là vers le nord en ligne droite jusqu'au point d'intersec-



Brook; thence easterly following Marshall Brook to the western shore of Lake William; thence easterly in a straight line to a point on the Waverley Road (Highway No. 18) at the beginning of a trail leading to Leonard Lake; thence easterly by said trail to Leonard Lake; thence easterly in a straight line to the mouth of West Brook on the eastern shore of Spider Lake; thence easterly following West Brook to the western shore of Lake Major; thence northwesterly along the western shore of Lake Major to the northern end thereof; thence northwesterly in a straight line to the southern end of Soldier Lake; thence northerly following the eastern shore of Soldier Lake to Holland Brook; thence northerly following Holland Brook about six tenths of one mile (0.97 km) to its junction with another brook; thence northwesterly in a straight line to the mouth of a brook at the northern end of Kelly Lake; thence northwesterly following said brook to the eastern shore of Shubenacadie Lake; thence northerly following said shore to the point of commencement; together with all offshore islands and parts of islands.

tion de la rive est du bassin de Bedford et de la limite nord-ouest de la cité de Dartmouth; de là vers le nord-est suivant ladite limite jusqu'au ruisseau Marshall; de là vers l'est suivant le ruisseau Marshall jusqu'à la rive ouest du lac William; de là vers l'est en ligne droite jusqu'au point situé sur le chemin Waverley (route 18) au commencement du sentier menant au lac Leonard; de là vers l'est suivant ledit sentier jusqu'au lac Leonard; de là vers l'est en ligne droite jusqu'à l'embouchure du ruisseau West sur la rive est du lac Spider; de là vers l'est suivant le ruisseau West jusqu'à la rive ouest du lac Major; de là vers le nord-ouest suivant la rive ouest du lac Major jusqu'à son extrémité nord; de là vers le nord-ouest en ligne droite jusqu'à l'extrémité sud du lac Soldier; de là vers le nord suivant la rive est du lac Soldier jusqu'au ruisseau Holland; de là vers le nord suivant le ruisseau Holland sur une distance d'environ six dixièmes d'un mille (0.97 km) jusqu'à son point de rencontre avec un autre ruisseau; de là vers le nord-ouest en ligne droite jusqu'à l'embouchure d'un ruisseau situé à l'extrémité nord du lac Kelly; de là vers le nord-ouest suivant ledit ruisseau jusqu'à la rive est du lac Shubenacadie; de là vers le nord suivant la rive dudit lac jusqu'au point de départ; y compris toutes les îles et parties d'îles du littoral.

31 (22-5-1979)	FORRESTALL, Mike (businessman/homme d'affaires)	21,441	PC
	SAVAGE, John (physician/médecin)	15,453	Lib
	TURLEY, Frederick A. (sales representative/ représentant des ventes)	7,116	NDP/NPD
32 (18-2-1980)	FORRESTALL, Mike (businessman/homme d'affaires)	17,968	PC
	AUSTIN, Rae (businessman/homme d'affaires)	16,200	Lib
	REED, Nelson I. (president-chief executive officer/président-directeur en chef)	8,764	NDP/NPD

**DIGBY (1867-1914)**

**British North America Act, 1867**

Each of the Eighteen Counties of Nova Scotia shall be an Electoral District. The County of Halifax shall be entitled to return Two Members, and each of the other Counties One Member.

**Acte de l'Amérique du Nord britannique, 1867**

Chacun des dix-huit comtés de la Nouvelle-Écosse formera un district électoral. Le comté d'Halifax aura droit d'élire deux membres, et chacun des autres comtés, un membre.

**R.S. of Nova Scotia, 1864, c.3, s.6**

The boundaries of counties, townships, electoral divisions and polling districts, for the purposes of this chapter, shall be the same as are now established.

**S.R. de la Nouvelle-Écosse, 1864, c.3, s.6**

Texte officiel en anglais seulement.

**Statutes of Nova Scotia 1861, c.57**

The County of Digby shall be divided into two Districts, the District of Digby and the District of Clare; the District of Digby shall comprise the Townships of Digby, Weymouth, Hillsburg, and Westport; and the District of Clare shall comprise the Township of Clare.

**Statuts de la Nouvelle-Écosse, 1861, c.57**

Texte officiel en anglais seulement.

1	<u>SAVARY, Alfred W.</u> (lawyer/avocat)	792	AConf
(7-8-1867 to/	WADE	497	
au 20-9-1867)	MEHAN	362	

**S.C. 1872, c.13**

The boundaries were not adjusted.

**S.C. 1872, c.13**

Les limites n'ont pas été changées.

2	<u>SAVARY, Alfred William</u> (lawyer/avocat)	accl.	Con
(20-7-1872 to/			
au 12-10-1872)			

3 (22-1-1874)	<u>OAKES, E.R.</u> (merchant/marchand) <u>SAVARY, A.W.</u> (lawyer/avocat)	1,168 631	LCon Con
------------------	---	--------------	-------------

By-Election Élection partielle (26-10-1874)	On Mr. Oakes' resignation when appointed to the Legislative Council of Nova Scotia, Oct. 1874	Démision de M. Oakes à la suite de sa nomination au conseil législatif de la Nouvelle-Écosse, oct. 1874	
	<u>VAIL, William Berrian</u> (businessman/homme d'affaires)	932	Lib
	TAYLOR, W.H. (merchant/marchand)	656	

By-Election Élection partielle (19-1-1878)	On Mr. Vail's resignation, 31-12-1877	Démision de M. Vail, 31-12-1877	
	<u>WADE, John Chipman</u> (lawyer/avocat)	1,210	Con
	<u>VAIL, William Berrian</u> (businessman/homme d'affaires)	845	Lib

4 (17-9-1878)	<u>WADE, John Chipman</u> (lawyer/avocat) <u>SMITH, P.W.</u>	1,019 1,001	Con Con
------------------	---	----------------	------------

**S.C. 1882, c.3**

The boundaries were not adjusted.

**S.C. 1882, c.3**

Les limites n'ont pas été changées.

5 (20-6-1882)	<u>VAIL, William B.</u> (businessman/hommes d'affaires) <u>WADE, John C.</u> (lawyer/avocat)	1,123 871	Lib Con
------------------	---	--------------	------------

6 (22-2-1887)	<u>CAMPBELL, John</u> (merchant/marchand) <u>VAIL, Wm. B.</u> (businessman/homme d'affaires)	1,459 1,364	Con Lib
------------------	---	----------------	------------

By-Election Élection partielle (16-7-1887)	On Mr. Campbell's death, 26-5-1887	Décès de M. Campbell, 26-5-1887	
	<u>JONES, Herbert Ladd</u> (merchant/marchand)	1,092	Con
	<u>ROBICHON, H.M.</u>	1,056	Ind

7 (5-3-1891)	<u>BOWERS, E.C.</u> (general trader/marchand général) JONES, H.L.	1,503 1,430	Lib Con
-----------------	--	----------------	------------

By-Election Élection partielle (13-2-1892)	<u>BOWERS, Edward Charles</u> (general trader/marchand général)	accl.	Lib
--	---	-------	-----

**S.C. 1892, c.11**

The boundaries were not adjusted.

8  
(23-6-1896)      COPP, Albert J.S. (lawyer/avocat)  
                    JONES, J. Edgar

1,636      Lib  
1,591      Con

9  
(7-11-1900)      COPP, Albert J.S. (lawyer/avocat)  
                    JONES, J. Edgar

1,923      Lib  
1,418      Con

**S.C. 1903, c.60**

The boundaries were not adjusted.

10  
(3-11-1904)      COPP, Albert J.S. (lawyer/avocat)  
                    GRINSON, John Arthur  
                    COMEAU, C.

1,840      Lib  
1,096      Con  
105      I Lib/  
            Lib ind

11  
(26-10-1908)      JAMESON, Clarence (town clerk/greffier municipal) 1,771      Con  
                    COPP, Albert James Smith (lawyer/avocat)      1,640      Lib

12  
1(21-9-1922)      JAMESON, Clarence (town clerk/greffier municipal) 2,126      Con  
                    WALL, Allan Ellsworth      1,866      Lib

The electoral district was abolished in 1914.

La circonscription électorale fut abolie en 1914.

see/voir DIGBY AND ANNAPOLIS; YARMOUTH AND CLARE

**DIGBY AND ANNAPOLIS (1914-1933)**see/voir ANNAPOLIS; DIGBY**S.C. 1914, c.51**

The county of Annapolis and the county of Digby without the municipality of Clare which is to be detached from said county of Digby, shall together form and constitute the electoral district of Digby and Annapolis, and shall return one member.

**S.C. 1914, c.51**

Le comté d'Annapolis et le comté de Digby, sans la municipalité de Clare qui est détachée dudit comté de Digby, forment et constituent ensemble le district électoral de Digby et Annapolis, lequel est représenté par un député.

13 (17-12-1917)	<u>DAVIDSON, Avarid Longley</u> (lawyer/avocat) <u>LOVETT, Lewis Johnstone</u> (physician/médecin)	4,596 3,777	Gov/Gouv Opp
14 (6-12-1921)	<u>LOVETT, Lewis Johnstone</u> (physician/médecin) <u>DAVIDSON, Avarid Longley</u> (lawyer/avocat)	7,388 5,153	Lib Con

**S.C. 1924, c.63**

DIGBY--ANNAPOLIS consisting of the Counties of Digby and Annapolis.

**S.C. 1924, c.63**

DIGBY--ANNAPOLIS qui se compose des comtés de Digby et d'Annapolis.

15 (29-10-1925)	<u>SHORT, Harry B.</u> (manager/gérant) <u>LOVETT, Lewis J.</u> (physician/médecin)	7,599 7,219	Con Lib
16 (14-9-1926)	<u>SHORT, Harry Bernard</u> (manager/gérant) <u>LOVETT, Lewis Johnstone</u> (physician/médecin)	8,159 7,851	Con Lib
17 (28-7-1930)	<u>SHORT, Harry Bernard</u> (manager/gérant) <u>PICKUP, Samuel</u> (farmer/agriculteur)	8,357 8,282	Con Lib

The electoral district was abolished in 1933.

La circonscription électorale fut abolie en 1933.

see/voir DIGBY--ANNAPOLIS--KINGS; SHELBURNE--YARMOUTH--CLARE

**DIGBY--ANNAPOLIS--KINGS (1933-1947)**

see/voir DIGBY--ANNAPOLIS; HANTS--KINGS

**S.C. 1933, c.54**

DIGBY--ANNAPOLIS--KINGS consisting of the counties of Kings and Annapolis and that part of the county of Digby exclusive of the municipality of Clare.

**S.C. 1933, c.54**

DIGBY--ANNAPOLIS--KINGS qui se compose des comtés de Kings et Annapolis et de cette partie du comté de Digby à l'exclusion de la municipalité de Clare.

18 (14-10-1935)	ILSLEY, James Lorimer (barrister/avocat)	13,894	Lib
	STEWART, R.D. Caldwell (barrister/avocat)	7,266	Con
	WETMORE, Cyril B. (manufacturer's agent/ agent commercial)	1,773	Rec
19 (26-3-1940)	ILSLEY, Hon. James Lorimer (barrister/avocat)	15,094	Lib
	THOMAS, Hiram (farmer/agriculteur)	9,518	Na Gov/ Gouv Na
20 (11-6-1945)	ILSLEY, Hon. James Lorimer (minister of Finance/ ministre des Finances)	14,445	Lib
	THOMAS, Hiram (farmer/agriculteur)	9,885	PC
	HANSFORD, Cecil Hambly (active service/ membre des forces armées)	1,252	CCF/PSDC
	FILLMORE, Roscoe Alfred (gardener/jardinier)	362	F Lab

The electoral district was abolished in 1947.

La circonscription électorale fut abolie en 1947.

see/voir ANNAPOLIS--KINGS; DIGBY--YARMOUTH

By-Election Élection partielle (13-12-1948)	On Mr. Ilsley's résignation, 27-10-1948	Démission de M. Ilsley, 27-10-1948	
	NOWLAN, George Clyde (barrister/avocat)	14,057	PC
	MCKENZIE, John Douglas (manufacturer/ manufacturier)	12,469	Lib
	SHAW, Lloyd R. (secretary/secrétaire)	1,992	CCF/PSDC

**DIGBY--ANNAPOLIS--KINGS (1952-1966)**see/voir DIGBY--YARMOUTH; ANNAPOLIS--KINGS**S.C. 1952, c.48**

DIGBY--ANNAPOLIS--KINGS, consisting of the counties of Kings and Annapolis and that part of the county of Digby exclusive of the Municipality of Clare.

**S.C. 1952, c.48**

DIGBY--ANNAPOLIS--KINGS qui se compose des comtés d'Annapolis et de Kings, et du comté de Digby, à l'exclusion de la municipalité de Clare.

22 (10-8-1953)	NOWLAN, George Clyde (barrister-at-law/avocat)	16,422	PC
	BALCOM, Eric Wilfred (business executive/ homme d'affaires)	15,387	Lib
23 (10-6-1957)	NOWLAN, George Clyde (barrister-at-law/avocat)	18,534	PC
	MORFEE, Arthur Laurence (Air Vice-Marshall- retired/vice-admiral retraité)	13,417	Lib
24 (31-3-1958)	NOWLAN, George Clyde (barrister-at-law/avocat)	19,432	PC
	ELDERKIN, Angus A. (farmer/agriculteur)	13,981	Lib
25 (18-6-1962)	NOWLAN, George C. (barrister-at-law/avocat)	17,499	PC
	STEADMAN, Joseph Edward (teacher/professeur)	14,511	Lib
	BENT, Murray Alton (insurance agent/agent d'assurances)	803	NDP/NPD
	THOMPSON, Granville B. (watchmaker and jeweller/ bijoutier et horloger)	456	SC/CS
26 (8-4-1963)	NOWLAN, George Clyde (barrister-at-law/avocat)	16,887	PC
	SHAFFNER, John Elvin (food processor/ouvrier au traitement des produits alimentaires)	16,471	Lib
	BENT, Murray Alton (insurance agent/ agent d'assurances)	579	NDP/NPD
27 (8-11-1965)	NOWLAN, John Patrick (barrister-at-law/avocat)	17,845	PC
	SHAFFNER, John Elvin (businessman/homme d'affaires)	14,636	Lib
	TURNER, George W. (conductor/conducteur de train)	1,049	NDP/NPD

The electoral district was abolished in 1966.

La circonscription électorale fut abolie en 1966.

see/voir SOUTH WESTERN NOVA; ANNAPOLIS VALLEY

**DIGBY--YARMOUTH (1947-1952)**

see/voir DIGBY--ANNAPOLIS--KINGS (1933-1947); SHELBURNE--YARMOUTH--CLARE (1933-1947)

**S.C. 1947, c.71**

DIGBY--YARMOUTH consisting of the counties of Digby and Yarmouth.

**S.C. 1947, c.71**

DIGBY--YARMOUTH qui se compose des comtés de Digby et Yarmouth.

21 (27-6-1949)	<u>KIRK, Thomas Andrew Murray</u> (administrator/ administrateur)	11,084	Lib
	FILLEUL, Donald Farish (chartered accountant/ comptable agréé)	9,505	PC

The electoral district was abolished in 1952.

La circonscription électorale fut abolie en 1952.

see/voir SHELBURNE--YARMOUTH--CLARE (1952-1966); DIGBY--ANNAPOLIS--KINGS (1952-1966)



**GUYSBOROUGH (1867-1914)**

**British North America Act, 1867**

Each of the Eighteen Counties of Nova Scotia shall be an Electoral District. The County of Halifax shall be entitled to return Two Members, and each of the other Counties One Member.

**R.S. of Nova Scotia, 1864, c.3, s.6**

The boundaries of counties, townships, electoral divisions and polling districts, for the purposes of this chapter, shall be the same as are now established.

**Statutes of Nova Scotia, 1863, c.12**

The dividing line between the Counties of Halifax and Guysborough is hereby established as follows: that is to say, commencing at the south-east angle of the County of Colchester, thence southwardly by a right line to a point on Ecum Secm River, at or near the bridge crossing said river, and thence by said river down stream to the ocean, and all the area lying to the eastward of said line and heretofore known as part of the County of Halifax, shall hereafter form and be known as part of the County of Guysborough.

The area annexed to the County of Guysborough by this Act shall hereafter constitute a Polling District in such County to be called number thirteen, and the boundaries of such Polling District shall be as follows: commencing at the south-east angle of the County of Colchester, thence southwardly by a right line to a point on Ecum Setum River, at or near the bridge crossing

**Acte de l'Amérique du Nord britannique, 1867**

Chacun des dix-huit comtés de la Nouvelle-Écosse constituera une circonscription électorale. Le comté d'Halifax aura droit d'élire deux députés, et chacun des autres comtés, un député.

**S.R. de la Nouvelle-Écosse, 1864, c.3, s.6**

Texte officiel en anglais seulement.

**Statuts de la Nouvelle-Écosse, 1863, c.12**

Texte officiel en anglais seulement.

said river, thence northwardly by the line heretofore known as the dividing line between the Counties of Halifax and Guysborough, to the southern boundary line of the County of Pictou, thence westwardly by said last mentioned boundary line to the place of beginning; and the polling place in such Polling District shall be at or near the school house between Daniel Hattie's and Wallace bridge.

**Statutes of Nova Scotia, 1836, c.79**

That, from and after the time this Act shall come in operation, the present County of Sydney shall be divided into two separate and district Counties, that is so say: into the Counties of Sydney and Guysborough the said County of Sydney to comprise, contain and include, the present Upper District of the said County of Sydney; and the said County of Guysborough to comprise, contain and include, the present Lower District of the said County of Sydney, and the Lines and Boundaries of the said Counties of Sydney and Guysborough shall be respectively the Lines and Boundaries of the said two Districts of the said County of Sydney, as now established.

1  
(7-8-1867 to/  
au 20-9-1867)

CAMPBELL, Stewart (lawyer/avocat)

accl. Con

**S.C. 1872, c.13**

The boundaries were not adjusted.

2  
(20-7-1872 to/  
au 12-10-1872)

CAMPBELL, Stewart (lawyer/avocat)

accl. Con

**Statuts de la Nouvelle-Écosse, 1836, c.79**

Texte officiel en anglais seulement.

**S.C. 1872, c.13**

Les limites n'ont pas été changées.

3	<u>KIRK, John A.</u> (farmer/agriculteur)	759	Lib
(22-1-1874)	<u>CAMPBELL, S.</u> (lawyer/avocat)	544	Con

4	<u>OGDEN, Alfred</u>	936	Con
(17-9-1878)	<u>KIRK, John A.</u> (farmer/agriculteur)	772	Lib

**S.C. 1882, c.3****S.C. 1882, c.3**

The boundaries were not adjusted.

Les limites n'ont pas été changées.

5	<u>KIRK, John A.</u> (farmer/agriculteur)	818	Lib
(20-6-1882)	<u>OGDEN, Alfred</u>	628	Con

6	<u>KIRK, John A.</u> (farmer/agriculteur)	1,136	Lib
(22-2-1887)	<u>FALCONER, Alex. F.</u> (physician/médecin)	784	Con

7	<u>FRASER, D.C.</u> (lawyer/avocat)	1,145	Lib
(5-3-1891)	<u>OGDEN, Alfred</u>	1,059	Con

**S.C. 1892, c.11****S.C. 1892, c.11**

The boundaries were not adjusted.

Les limites n'ont pas été changées.

8	<u>FRASER, Duncan C.</u> (lawyer/avocat)	1,533	Lib
(23-6-1896)	<u>GREGORY, Ernest</u>	1,455	Con

9	<u>FRASER, Duncan C.</u> (lawyer/avocat)	1,928	Lib
(7-11-1900)	<u>GREGORY, C. Ernest</u>	1,589	Con

By-Election  
Élection partielle  
(16-3-1904)

On Mr. Fraser's nomination as Judge of the Supreme Court of Nova Scotia, 10-2-1904

Nomination de M. Fraser au poste de juge de la Cour suprême de la Nouvelle-Écosse, 10-2-1904

<u>SINCLAIR, J.H.</u> (lawyer/avocat)	2,004	Lib
<u>GRIFFIN, S.O.</u>	1,643	Con

**S.C. 1903, c.60****S.C. 1903, c.60**

The boundaries were not adjusted.

Les limites n'ont pas été changées.

10 (3-11-1904)	<u>SINCLAIR, John H.</u> (lawyer/avocat) <u>WELLS, John S.</u>	2,040 1,492	Lib Con
11 (26-10-1908)	<u>SINCLAIR, John H.</u> (lawyer/avocat) <u>ROWLINGS, George A.R.</u>	2,001 1,796	Lib Con
12 (21-9-1911)	<u>SINCLAIR, John Howard</u> (lawyer/avocat) <u>ROWLINGS, George Anderson Rowe</u>	2,043 1,700	Lib Con

The electoral district was abolished in 1914.

La circonscription électorale fut abolie en 1914.

see/voir ANTIGONISH--GUYSBOROUGH

**HALIFAX (1867- )****British North America Act, 1867**

Each of the Eighteen Counties of Nova Scotia shall be an Electoral District. The County of Halifax shall be entitled to return Two Members, and each of the other Counties One Member.

**R.S. of Nova Scotia, 1864, c.3, s.6**

The boundaries of counties, townships, electoral divisions and polling districts, for the purposes of this chapter, shall be the same as are now established.

**Statutes of Nova Scotia, 1863, c.12**

The dividing line between the Counties of Halifax and Guysborough is hereby established as follows: that is to say, commencing at the south-east angle of the County of Colchester, thence southwardly by a right line to a point on Ecum Secm River, at or near the bridge crossing said river, and thence by said river down stream to the ocean, and all the area lying to the eastward of said line and heretofore known as part of the County of Halifax, shall hereafter form and be known as part of the County of Guysborough.

The area annexed to the County of Guysborough by this Act shall hereafter constitute a Polling District in such County to be called number thirteen, and the boundaries of such Polling District shall be as follows: commencing at the south-east angle of the County of Colchester, thence southwardly by a right line to a point on Ecum Setum River, at or near the bridge crossing

**Acte de l'Amérique du Nord britannique, 1867**

Chacun des dix-huit comtés de la Nouvelle-Écosse constituera une circonscription électorale. Le comté d'Halifax aura droit d'élire deux députés, et chacun des autres comtés, un député.

**S.R. de la Nouvelle-Écosse, 1864, c.3, s.6**

Texte officiel en anglais seulement.

**Statuts de la Nouvelle-Écosse, 1863, c.12**

Texte officiel en anglais seulement.

said river, thence northwardly by the line heretofore known as the dividing line between the Counties of Halifax and Guysborough, to the southern boundary line of the County of Pictou, thence westwardly by said last mentioned boundary line to the place of beginning; and the polling place in such Polling District shall be at or near the school house between Daniel Hattie's and Wallace bridge.

**Statutes of Nova Scotia, 1836, c.79**

That, from and after the time this Act shall come in operation, the present County of Sydney shall be divided into two separate and district Counties, that is so say: into the Counties of Sydney and Guysborough the said County of Sydney to comprise, contain and include, the present Upper District of the said County of Sydney; and the said County of Guysborough to comprise, contain and include, the present Lower District of the said County of Sydney, and the Lines and Boundaries of the said Counties of Sydney and Guysborough shall be respectively the Lines and Boundaries of the said two Districts of the said County of Sydney, as now established.

1	JONES, Alfred (merchant/marchand)	2,381	Ind
(7-8-1867 to/ au 20-9-1867)	<u>POWERS, Patrick</u> (merchant/marchand)	2,367	I Lib/ Lib ind
	TOBIN, John	2,158	
	SHANNON, S.L. (lawyer/avocat)	2,154	

**S.C. 1872, c.13**

The boundaries were not adjusted.

**Statuts de la Nouvelle-Ecosse, 1836, c.79**

Texte officiel en anglais seulement.

**S.C. 1872, c.13**

Les limites n'ont pas été changées.

2 (20-10-1872 to/ au 12-10-1872)	<u>ALMON, William Johnston</u> (physician/médecin)	2,528	LCon
	<u>TOBIN, Stephen</u> (commission merchant/marchand à la commission)	2,486	Lib
	POWER (merchant/marchand)	2,452	I Lib/ Lib ind
	JONES (merchant/marchand)	2,430	Ind
3 (22-1-1874)	<u>POWER, Patrick</u> (merchant/marchand)	3,186	I Lib/ Lib ind
	<u>JONES, Alfred G.</u> (merchant/marchand)	2,979	Ind
	<u>ROBB, G.</u>	834	
By-Election Élection partielle (29-1-1878)	On Mr. Jones' resignation because of an alleged breach of the Independence of Parliament Act	Démission de M. Jones à cause d'une infraction présumée à la loi sur l'indépendance du Parlement	
	<u>JONES, Alfred Gilpin</u> (merchant/marchand)	2,981	Ind
	<u>RICHEY, Matthew</u> (lawyer/avocat)	2,761	
4 (17-9-1878)	<u>RICHEY, M.H.</u> (lawyer/avocat)	3,532	LCon
	<u>DALY, M.B.</u> (lawyer/avocat)	3,466	LCon
	<u>JONES, A.G.</u> (merchant/marchand)	2,863	Ind
	POWER, P. (merchant/marchand)	2,695	I Lib/ Lib ind
<b>S.C. 1882, c.3</b>		<b>S.C. 1882, c.3</b>	
The boundaries were not adjusted.		Les limites n'ont pas été changées.	
5 (20-6-1882)	<u>DALY, M.B.</u> (lawyer/avocat)	2,811	LCon
	<u>RICHEY, M.H.</u> (lawyer/avocat)	2,785	LCon
	<u>JONES, A.G.</u> (merchant/marchand)	2,720	Ind
	FULLER, H.H.	2,563	Lib
By-Election Élection partielle (24-7-1883)	On Mr. Richey named Lieutenant-governor of Nova Scotia, 4-7-1883	Nomination de M. Richey au poste de lieutenant-gouverneur de la Nouvelle-Écosse, 4-7-1883	
	<u>STAIRS, John Fitzwilliam</u> (merchant/marchand)	accl.	Con
6 (22-2-1887)	<u>JONES</u> (merchant/marchand)	4,243	Lib
	<u>KENNY</u> (merchant/marchand)	4,181	Con
	<u>STAIRS</u> (merchant/marchand)	4,099	Con
	FULLER	4,098	Lib

7 (5-3-1891)	<u>KENNY, Thos. E.</u> (merchant/marchand)	5,274	Con
	<u>STAIRS, John F.</u> (merchant/marchand)	5,262	Con
	<u>JONES, Hon. A.G.</u> (merchant/marchand)	4,335	Lib
	<u>FARRELL, Edward</u> (physician/médecin)	4,174	Lib

By-Election Élection partielle (11-2-1892)	On election being declared void	Élection déclarée nulle	
	<u>KENNY, Thomas Edward</u> (merchant/marchand)		Con
	<u>Stairs, John Fitzgerald</u> (merchant/marchand)		Con

**S.C. 1892, c.11**

The boundaries were not adjusted.

**S.C. 1892, c.11**

Les limites n'ont pas été changées.

8 (23-6-1896)	<u>BORDEN, R.L.</u> (lawyer/avocat)	6,170	Con
	<u>RUSSELL, Benj.</u> (lawyer/avocat)	5,997	Lib
	<u>KENNY, T.E.</u> (merchant/marchand)	5,616	Con
	<u>KEEFE, M.E.</u>	5,472	Lib

9 (7-11-1900)	<u>BORDEN, Robert L.</u> (lawyer/avocat)	5,705	Con
	<u>ROCHE, Wm.</u> (coal merchant/marchand de charbon)	5,577	Lib
	<u>KENNY, Thos. E.</u> (merchant/marchand)	5,562	Con
	<u>WALLACE, Wm. B.</u>	5,380	Lib

**S.C. 1903, c.60**

The boundaries were not adjusted.

**S.C. 1903, c.60**

Les limites n'ont pas été changées.

10 (3-11-1904)	<u>ROCHE, William</u> (coal merchant/marchand de charbon)	7,430	Lib
	<u>CARNEY, Michael</u> (businessman/homme d'affaires)	7,277	Lib
	<u>BORDEN, R.L.</u> (lawyer/avocat)	6,830	Con
	<u>O'MULLIN, John C.</u>	6,472	Con

11 (26-10-1908)	<u>BORDEN, Robert Laird</u> (lawyer/avocat)	7,386	Con
	<u>CROSBY, Adam B.</u> (exporter and merchant/ exportateur et marchand)	7,115	Con
	<u>ROCHE, William</u> (coal merchant/marchand de charbon)	6,635	Lib
	<u>CARNEY, Michael</u> (businessman/homme d'affaires)	6,423	Lib



12	<u>BORDEN, Robert Laird</u> (lawyer/avocat)	7,040	Con
(21-9-1911)	<u>MACLEAN, Alexander Kenneth</u> (lawyer/avocat)	6,946	Lib
	<u>BLACKADDER, Edward</u> (physician/médecin)	6,879	Lib
	<u>CROSBY, Adam Brown</u> (exporter and merchant/ exportateur et marchand)	6,787	Con

By-Election Élection partielle (27-10-1911)	On Mr. Borden's appointment as President of the King's Privy Council for Canada and his becoming Prime Minister of Canada, 10-10-1911	Nomination de M. Borden au poste de président du Conseil privé du Roi pour le Canada et son élection au poste de Premier ministre du Canada, 10-10-1911	
	<u>BORDEN, Hon. R.L.</u> (lawyer/avocat)	accl.	Con

**S.C. 1914, c.51**

**S.C. 1914, c.51**

The boundaries were not adjusted.

Les limites n'ont pas été changées.

13	<u>MACLEAN, Alexander Kenneth</u> (lawyer/avocat)	accl.	Gov/Gouv
(17-12-1917)	<u>MARTIN, Peter Francis</u> (contractor/entrepreneur)	accl.	Gov/Gouv

14	<u>BLACKADDER, Edward</u> (physician/médecin)	16,157	Lib
(6-12-1921)	<u>MACLEAN, Alexander Kenneth</u> (barrister/avocat)	15,892	Lib
	<u>MCINNES, Hector</u> (barrister/avocat)	11,016	Con
	<u>DOYLE, James Wilfred</u> (agent/agent)	9,537	Con
	<u>HAWKINS, Arthur Charles</u> (physician/médecin)	4,141	Lab/Trav
	<u>WALLACE, Joseph Sylvester</u> (advertising writer/publicitaire)	3,763	Lab/Trav

By-Election Élection partielle (4-12-1922)	On Mr. Blackadder's death, 22-10-1922	Décès de M. Blackadder, 22-10-1922	
	<u>FINN, Robert Emmett</u> (lawyer/avocat)	8,668	Lib
	<u>POWER, John Joseph</u>	4,796	Con
	<u>O'CONNELL, James Joseph</u>	2,409	Lab/Trav

By-Election Élection partielle (5-12-1923)	On Mr. Maclean's acceptance of an office of emolument under the Crown, 2-11-1923	M. Maclean accepte une charge rétribuée sous la Couronne, 2-11-1923	
	<u>BLACK, William Anderson</u> (businessman/homme d'affaires)	13,365	Con
	<u>REDMOND, George Alfred</u>	11,433	Lib

S.C. 1924, c.63

\* HALIFAX consisting of the City of Halifax, which shall return two members.

S.C. 1924, c.63

\* HALIFAX qui se compose de la cité d'Halifax et du comté d'Halifax et qui doit élire deux députés.

15 (29-10-1925)	<u>BLACK, William Anderson</u> (shipping broker/ courtier maritime)	18,796	Con
	<u>QUINN, Felix Patrick</u> (manufacturer/ manufacturier)	17,996	Con
	MARSHALL, Gordon Ross (merchant/marchand)	10,815	Lib
	FINN, Robert Emmett (barrister/avocat)	10,609	Lib

16 (14-9-1926)	<u>BLACK, Hon. William Anderson</u> (minister of Railways and Canals/ministre des chemins de fer et canaux)	17,911	Con
	<u>QUINN, Felix Patrick</u> (manufacaturer/ manufacturier)	17,171	Con
	RALSTON, James Layton (barrister/avocat)	14,139	Lib
	MURPHY, John (real estate agent/agent immobilier)	14,007	Lib

17 (28-7-1930)	<u>BLACK, Hon. William Anderson</u> (shipping agent/ agent d'expédition)	21,611	Con
	<u>QUINN, Felix Patrick</u> (manufacturer/ manufacturier)	21,280	Con
	JACK, Peter R. (manufacturer and broker/ manufacturier et courtier)	19,439	Lib
	CRAGG, Edward Joseph (merchant/marchand)	19,185	Lib

S.C. 1933, c.54

HALIFAX consisting of the city of Halifax and the county of Halifax, which shall return two members.

S.C. 1933, c.54

HALIFAX qui se compose de la cité d'Halifax et du comté d'Halifax, et qui doit élire deux députés.

18 (14-10-1935)	<u>ISNOR, Gordon B.</u> (merchant/marchand)	24,158	Lib
	<u>FINN, Robert Emmett</u> (barrister/avocat)	23,312	Lib
	<u>GUILDFORD, Robert D.</u> (merchant/marchand)	13,624	Con
	GASTONGUAY, Louis A. (commission merchant/ marchand à la commission)	13,250	Con
	FURLONG, John (clergyman/ministre du culte)	6,307	Rec
	POWER, John Joseph (barrister/avocat)	5,091	Rec

\* The electorate in the County of Halifax also voted in this district.

\* L'électorat du comté de Halifax a aussi voté dans cetrte circonscription.

19 (26-3-1940)	MACDONALD, William Chisholm (barrister/avocat)	22,089	Lib
	<u>ISNOR, Gordon B.</u> (merchant/marchand)	19,398	Lib
	<u>DONAHOE, Richard A.</u> (barrister/avocat)	18,197	Na Gov/ Gouv Na
	SMITH, Charles B. (barrister/avocat)	18,114	Na Gov/ Gouv Na
	FINN, Robert Emmett (barrister/avocat)	9,217	I Lib/ Lib ind
	BORGFORD, Helgi I.S. (clergyman/ministre du culte)	1,561	CCF/PSDC
20 (11-6-1945)	<u>ISNOR, Gordon B.</u> (merchant/marchand)	26,407	Lib
	<u>MACDONALD, William Chisholm</u> (barrister/avocat)	23,616	Lib
	<u>MACKEEN, Henry P.</u> (barrister/avocat)	18,182	PC
	DWYER, Gerald (active service/membre des forces armées)	18,037	PC
	SHAW, Lloyd R. (active service/membre des forces armées)	8,937	CCF/PSDC
	ROONEY, R. Leo (barrister/avocat)	8,783	CCF/PSDC
	MURRAY, R. Charles (secretary-treasurer/ secrétaire-trésorier)	560	LP
	REGAN, O.R. (barrister/avocat)	488	Ind
By-Election Élection partielle (14-7-1947)	On Mr. Macdonald's death, 19-11-1946	Décès de M. Macdonald, 19-11-1946	
	<u>DICKEY, John H.</u> (barrister/avocat)	24,469	Lib
	<u>MACINTOSH, H.L.</u> (shipwright/charpentier de navires)	16,151	CCR/PSDC
	MCDONALD, Alex A. (builder/constructeur)	13,768	PC

## S.C. 1947, c.71

HALIFAX consisting of the city of Halifax and the county of Halifax, shall return two members.

## S.C. 1947, c.71

HALIFAX qui se compose de la cité de Halifax et du comté de Halifax, et qui doit élire deux députés.

21 (27-6-1949)	<u>ISNOR, Gordon B.</u> (merchant/marchand)	33,401	Lib
	<u>DICKEY, John H.</u> (barrister/avocat)	31,627	Lib
	<u>CONNOLLY, Joseph Patrick</u> (barrister/avocat)	18,826	PC
	BISSETT, Frederick William (barrister/avocat)	18,223	PC
	<u>MACINTOSH, H.L.</u> (carpenter/charpentier)	6,018	CCF/PSDC
SHAW, Lloyd R. (secretary/secrétaire)	5,777	CCF/PSDC	

By-Election Élection partielle (19-6-1950)	On Mr. Isnor being called to the Senate, 2-5-1950	Nomination de M. Isnor au Sénat, 2-5-1950		
	BALCOM, Samuel R. (druggist/pharmacien)		24,665	Lib
	ALLEN, Lloyd (contractor/contracteur)		13,696	PC
	NICHOLSON, J.W.A. (clergyman/ministre du culte)		4,861	CCF/PSDC

## S.C. 1952, c.48

HALIFAX, consisting of the city of Halifax and the county of Halifax including Sable Island which shall return 2 members.

## S.C. 1952, c.48

HALIFAX qui se compose de la cité d'Halifax et du comté d'Halifax y compris l'île de Sable, et qui doit élire deux députés.

22 (10-8-1953)	DICKEY, John Horace (barrister/avocat)		34,587	Lib
	BALCOM, Samuel Rosborough (druggist/ pharmacien)		34,222	Lib
	MORRIS, Edmund Leverett (radio commentator/ commentateur à la radio)		26,552	PC
	BISSETT, Frederick William (barrister/avocat)		24,112	PC
	MACINTOSH, Hyacinth Lawrence (carpenter/ charpentier)		2,731	CCF/PSDC
	WILSON, Lloyd Carman (assistant locomotive foreman/conducteur adjoint de locomotive)		2,120	CCF/PSDC
23 (10-6-1957)	MCCLEAVE, Robert (editor/rédacteur)		41,140	PC
	MORRIS, Edmund (radio commentator/ commentateur à la radio)		41,099	PC
	BALCOM, Sam (druggist/pharmacien)		38,504	Lib
	DICKEY, John (barrister/avocat)		38,191	Lib
	MACINTOSH, Hyacinth L. (carpenter/charpentier)		1,984	CCF/PSDC
	WILSON, Lloyd C. (foreman/contremaître)		1,562	CCF/PSDC
24 (31-3-1958)	MCCLEAVE, Robert (editor/rédacteur)		53,693	PC
	MORRIS, Edmund (radio commentator/ commentateur à la radio)		53,255	PC
	DICKEY, John (barrister/avocat)		34,227	Lib
	KITZ, Leonard (barrister/avocat)		32,916	Lib
	MACINTOSH, H.L. (carpenter/charpentier)		2,552	CCF/PSDC
	WILSON, Lloyd (assistant foreman/contremaître adjoint)		2,048	CCF/PSDC

25 (18-6-1962)	MCCLEAVE, Robert (editor/rédacteur)	42,964	PC
	MORRIS, Edmund (radio commentator/ commentateur à la radio)	41,804	PC
	LLOYD, John Edward (chartered accountant/ comptable agréé)	41,472	Lib
	REGAN, Gerald A. (lawyer/avocat)	40,635	Lib
	AITCHISON, James H. (university professor/ professeur d'université)	6,464	NDP/NPD
	RONAYNE, Perry (stationary engineer/ mécanicien de machines fixes)	5,653	NDP/NPD
	KUGLIN, Robert J. (clergyman/ministre du culte)	1,784	SC/CS
26 (8-4-1963)	LLOYD, John E. (chartered accountant/ comptable agréé)	46,274	Lib
	REGAN, Gerald A. (lawyer/avocat)	45,173	Lib
	MCCLEAVE, Robert (editor/rédacteur)	42,548	PC
	MACDONALD, Finlay (broadcaster/annonceur)	41,655	PC
	O'BRIEN, Allan (businessman/homme d'affaires)	3,860	NDP/NPD
	RONAYNE, Perry (power plant operator/ mécanicien de centrale)	3,466	NDP/NPD
27 (8-11-1965)	MCCLEAVE, Robert (lawyer/avocat)	46,007	PC
	FORRESTALL, J. Michael (businessman/homme d'affaires)	40,983	PC
	LLOYD, John E. (chartered accountant/ comptable agréé)	39,942	Lib
	BUTLER, Robert J. (barrister/avocat)	38,191	Lib
	AITCHISON, Jim (university professor/ professeur d'université)	8,983	NDP/NPD
	WALLACE, Bruce (optometrist/optométriste)	8,387	NDP/NPD
	KENNEDY, Ignatius Jeriome (self-employed/ indépendant travailleur)	950	Ind

**Representation Order, 16-6-1966**

HALIFAX consisting of:

- (a) that part of the city of Halifax bounded by a line commencing at a point situated on the shore of the North West Arm at the western end of Jubilee Road; thence northeasterly following Jubilee Road to Connaught Avenue; thence northwesterly following Connaught Avenue to Bayers Road; thence northeasterly following

**Ordonnance de représentation, 16-6-1966**

HALIFAX qui se compose:

- (a) de la partie de la cité de Halifax bornée par une ligne qui commence à un point situé sur la rive du bras de mer dénommé North West Arm à l'extrémité ouest du chemin Jubilee, et qui va de là vers le nord-est en suivant le chemin Jubilee jusqu'à l'avenue Connaught; de là vers le nord-ouest en suivant l'avenue Con-

Bayers Road to Windsor Street; thence northwesterly following Windsor Street and Kempt Road to the Halifax city limits; thence northerly along said city limits to the shore of Bedford Basin; thence northeasterly and along the various courses of the shores of Bedford Basin; thence northeasterly and along the various courses of the shores of Bedford Basin, the Narrows, Halifax Harbour and the North West Arm to the point of commencement;

naught jusqu'au chemin Bayers; de là vers le nord-ouest en suivant la rue Windsor et le chemin Kempt jusqu'aux limites de la cité de Halifax; de là vers le nord le long desdites limites de la cité jusqu'à la rive du bassin de Bedford; de là vers le nord-est le long de la rive du détroit dénommé Narrows, de la rive du havre de Halifax et de la rive du bras de mer dénommé North West Arm jusqu'au point de départ;

(b) together with Sable Island and George Island.

(b) de l'île de Sable et de l'île George.

28 (25-6-1968)	STANFIELD, Robert L. (barrister/avocat)	19,569	PC
	TOMPKINS, M. Gregory (physician/médecin)	11,555	Lib
	WEDDERBURN, Gus (teacher/professeur)	1,314	NDP/NPD
29 (30-1-1972)	STANFIELD, Robert Lorne (barrister/avocat)	17,966	PC
	MCGRATH, Terry (economist/économiste)	10,039	Lib
	DOLIN, Marty (executive director for family services/directeur général des services aux familles)	3,936	NDP/NPD
	SEED, Tony (machine operator/machiniste)	121	
30 (8-7-1974)	STANFIELD, Robert L. (barrister/avocat)	14,865	PC
	FLEMMING, Brian (lawyer/avocat)	12,282	Lib
	SINCLAIR, Alasdair M. (professor/professeur)	2,817	NDP/NPD
	PITCAIRN, Brian (student/étudiant)	140	SC/CS
	SEED, Tony (journalist/journaliste)	75	M-LP/PM-L

**Representation Order, 14-7-1976**

**Ordonnance de représentation, 14-7-1976**

HALIFAX consisting of:

HALIFAX comprend:

(a) that part of the City of Halifax bounded by a line commencing at the southeastern angle of said city boundary lines (Latitude 44°36'39"N; Longitude 63°33'15"W); thence northerly follow-

(a) la partie de la cité de Halifax bornée par une ligne commençant à l'angle sud-est de la limite de ladite cité (44°36'39" latitude nord; 63°33'15" longitude ouest) et qui va de là vers le nord sui-

ing the eastern boundary line of the City of Halifax to the northeastern angle of Ward 5 of said city (Latitude 44°41'00"N; Longitude 63°37'33"W); thence southwesterly following the northern boundary lines of Wards 5 and 6 of said city to the centre line of the most westerly roadway of the Fairview Overpass; thence southerly following said roadway to Main Avenue; thence westerly following Main Avenue and Geizer Hill Road to the Bicentennial Highway; thence southerly and easterly following said Bicentennial Highway to Dutch Village Road and crossing the Armdale Rotary to Headwall Culvert at the head of the North West Arm; thence southeasterly following the North West Arm along the northeastern boundary lines of Wards 7 and 8 of said City of Halifax to the southern boundary line thereof (Latitude 44°36'37"N; Longitude 63°33'35"W); thence northeasterly following said southern boundary line of the City of Halifax to the point of commencement;

avant la limite est de la cité de Halifax jusqu'à l'angle nord-est du quartier 5 de ladite cité (44°41'00" latitude nord; 63°37'33" longitude ouest); de là vers le sud-ouest suivant la limite nord des quartiers 5 et 6 de ladite cité jusqu'à la ligne médiane du chemin situé le plus à l'ouest du passage supérieur Fairview; de là vers le sud suivant ledit chemin jusqu'à l'avenue Main; de là vers le sud suivant le chemin Dutch Village et traversant le rondpoint Armdale jusqu'au canal Headwall (Headwall Culvert) à l'extrémité du bras de mer dénommé North West Arm; de là vers le sud-est suivant le North West Arm qui constitue la limite nord-est des quartiers 7 et 8 de ladite cité de Halifax jusqu'à la limite sud de ladite cité (44°36'37" latitude nord; 63°33'35" longitude ouest); de là vers le nord-est suivant ladite limite sud de la cité de Halifax jusqu'au point de départ;

(b) Sable Island.

(b) l'île de Sable.

31	COOPER, George (lawyer/avocat)	16,570	PC
(22-5-1979)	FLEMMING, Brian (barrister/avocat)	16,555	Lib
	MCDONOUGH, Alexa A. (homemaker-social worker/ ménagère-aminatrice sociale)	7,590	NDP/NPD
	GRAY, David F. (broadcaster/annonceur)	155	Ind
	MILSOM, D. Scott (technician/technicien)	64	Com
	SEED, Tony (journalist/journaliste)	27	M-LP/PM-L
32	REGAN, Gerald (barrister & solicitor/avocat)	16,949	Lib
(18-2-1980)	COOPER, George (lawyer/avocat)	15,710	PC
	MCDONOUGH, Alexa (social worker/animatrice sociale)	8,009	NDP/NPD
	SPURR, Charles (research assistant/ documentaliste)	48	M-LP/PM-L

**HALIFAX--EAST HANTS (1966-1976)**

see/voir COLCHESTER--HANTS; HALIFAX

**Representation Order, 16-6-1966**

HALIFAX--EAST HANTS consisting of:

- (a) that part of the county of Hants contained in Municipality of East Hants;
- (b) that part of the county of Halifax and that part of the city of Halifax bounded by a line commencing at a point situated on the Halifax-Hants county line at its intersection with the western shore of Big Indian Lake; thence southerly along the western shores of Big Indian Lake, Rafter Lake and Sandy Lake to the dam at the southern end of Sandy Lake; thence southeasterly in a line to the dam at the southern end of Coon Pond at the Northeast River; thence southerly along said river to Mill Lake; thence easterly along the northern shore of said lake to the power transmission line; thence southeasterly following said power transmission line to the road west of Hubley Big Lake leading to the bridge on Albert Bridge Lake; thence southwesterly following the said road to the bridge on Albert Bridge Lake; thence easterly along the south shore of said lake to Millard Lake; thence easterly along the south shore of said lake to its east end; thence easterly in a line to Massey Hill; thence southerly in a straight line to Oak Hill Lake and across said lake to Canaan Lake at its outlet; thence southerly in a line to Hoop Pole Lake at its outlet; thence southerly along the brook to the northwest end of Otter Lake; thence southerly along a

**Ordonnance de représentation, 16-6-1966**

HALIFAX--EAST HANTS qui se compose:

- (a) de la partie du comté de Hants comprise dans la municipalité d'East Hants;
- (b) de la partie du comté de Halifax et de la partie de la cité de Halifax bornées par une ligne qui commence à un point situé sur la limite commune du comté de Halifax et du comté de Hants à son intersection avec la rive ouest du lac Big Indian, et qui va de là vers le sud le long des rives ouest du lac Big Indian, du lac Rafter et du lac Sandy jusqu'au barrage situé à l'extrémité sud du lac Sandy; de là vers le sud-est en suivant une ligne jusqu'au barrage situé à l'extrémité sud de l'étang Coon sur la rivière Northeast; de là vers le sud le long de ladite rivière jusqu'au lac Mill; de là vers l'est le long de la rive nord dudit lac jusqu'à la ligne de transmission de l'énergie électrique; de là vers le sud-est en suivant ladite ligne de transmission jusqu'au chemin situé à l'ouest du grand lac Hubley et qui conduit au pont érigé sur le lac Albert Bridge; de là vers le sud-ouest en suivant ledit chemin jusqu'au pont érigé sur le lac Albert Bridge; de là vers le sud-ouest en suivant ledit chemin jusqu'au pont érigé sur le lac Albert Bridge; de là vers l'est le long de la rive sud dudit lac jusqu'au lac Millard; de là vers l'est le long de la rive sud dudit lac jusqu'à son extrémité est; de là vers l'est en suivant une ligne jusqu'à Massey Hill; de là vers le sud en



brook to Scott Lake; thence southerly in a line crossing said lake to the northeast end of Big Lake; thence southerly in a line crossing said lake to its outlet; thence southerly along Black Duck Run to Dover Soi; thence southerly along mid-channel of Dover Soi to a point West of the northwest end of Long Island; thence East in a line to said northwest end of said Long Island; thence southeasterly in a line crossing Port Dover to the southeastern end of Flemming Islands; thence easterly in a line to Shag Head on the shore of the Atlantic Ocean; thence southerly and along the various courses of the shores of the Atlantic Ocean and the North West Arm to a point situated at the western end of Jubilee Road in the city of Halifax; thence northeasterly following Jubilee Road to Connaught Avenue; thence northwesterly following Connaught Avenue to Bayers Road; thence northeasterly following Bayers Road to Windsor Street; thence northwesterly following Windsor Street and Kempt Road to the Halifax city limits; thence northerly along the said city limits to the shore of Bedford Basin; thence northwesterly and along the various courses of the shore of Bedford Basin to Kearney Run; thence southwesterly following Kearney Run to Bicentennial Highway; thence following said highway to the east side of the causeway at Lake Thomas; thence following Kelly Lake Highway and Old Guysborough Road to Holland Creek; thence northerly in a line to the mouth of a brook leading into Kelly Lake; thence across said lake to its outlet; thence along a brook

ligne droite jusqu'au lac Oak Hill et à travers ledit lac jusqu'à l'embouchure du lac Canaan; de là vers le sud en suivant une ligne jusqu'à l'embouchure du lac Hoop Pole; de là vers le sud le long d'un ruisseau jusqu'au l'extrémité nord-ouest du lac Otter; de là vers le sud le long d'un ruisseau jusqu'au lac Scott; de là vers le sud en suivant une ligne qui traverse ledit lac jusqu'à l'extrémité nord-est du lac Big; de là vers le sud en suivant une ligne qui traverse le sud le long du ruisseau Black Duck (Black Duck Run) jusqu'au chenal de Dover Soi; de là vers le sud le long de la ligne médiane du chenal de Dover Soi jusqu'à un point situé à l'Ouest de l'extrémité nord-ouest de l'île Long; de là vers l'Est en suivant une ligne jusqu'à ladite extrémité nord-ouest de ladite île Long; de là vers le sud-est en suivant une ligne qui traverse le port de Dover jusqu'à l'extrémité sud-est de l'île Flemming; de là vers l'est en suivant une ligne jusqu'à la pointe dénommée Shag Head sur le littoral de l'océan Atlantique et de la rive du bras de mer dénommée North West Arm jusqu'à un point situé à l'extrémité ouest du chemin Jubilee dans la cité de Halifax; de là vers le nord-est en suivant le chemin Jubilee jusqu'à l'avenue Connaught; de là vers le nord-ouest en suivant l'avenue Connaught jusqu'au chemin Bayers; de là vers le nord-est en suivant le chemin Bayers jusqu'à la rue Windsor; de là vers le nord-ouest en suivant la rue Windsor et le chemin Kempt jusqu'aux limites de la cité de Halifax; de là vers le nord le long desdites limites jusqu'à la rive du bassin de Bed-

from said outlet to Shubenacadie Grand Lake; thence northerly along the eastern shore of said lake to the Halifax-Hants county line; thence westerly following said county line to the point of commencement; together with all offshore islands or parts of islands.

ford; de là vers le nord-ouest le long de la rive du bassin de Bedford jusqu'au ruisseau Kearney (Kearney Run); de là vers le sud-ouest en suivant le ruisseau Kearney jusqu'à la route Bicentennial; de là en suivant ladite route jusqu'au côté est de la chaussée du lac Thomas; de là en suivant la route du lac Kelly et le vieux chemin Guysborough jusqu'au ruisseau Holland; de là vers le nord en suivant une ligne jusqu'à l'embouchure d'un ruisseau qui se jette dans le lac Kelly; de là, à travers ledit lac, jusqu'à son embouchure, jusqu'au grand lac Shubenacadie; de là vers le nord le long de la rive est dudit lac jusqu'à la limite commune du comté de Halifax et du comté de Hants; de là vers l'ouest en suivant ladite limite jusqu'au point de départ; y compris toutes les îles ou parties d'îles du littoral.

28 (25-6-1968)	MCCLEAVE, Robert (lawyer/avocat)	22,323	PC
	CREGAN, Alex J. (labour relations consultant/ spécialiste en relations ouvrières)	13,488	Lib
	DEVANNEY, Burris (teacher/professeur)	1,718	NDP/NPD
29 (30-10-1972)	MCCLEAVE, Bob (lawyer/avocat)	27,645	PC
	CASEY, Mary M. (barrister/avocat)	14,308	Lib
	AUBE, Donald (electronics technician/ technicien en génie électronique)	5,530	NDP/NPD
	BILEY, Barbara Joan (waitress/serveuse)	135	
30 (8-7-1974)	MCCLEAVE, Bob (journalist/journaliste)	25,563	PC
	OZARD, Bill (broadcaster/annonceur)	18,308	Lib
	SHAW, Lloyd (manufacturer/manufacturier)	5,861	NDP/NPD
	KIRK, Robert (retired/retraité)	204	SC/CS
	ANDSTEIN, Robert (postal worker/ employé des postes)	113	M-L P/ P M-L

By Election	On Mr. McCleave's resig-	Démission de M. McCleave,		
Élection partielle	nation, 9-12-1977	9-12-1977		
(16-10-1978)	<u>CROSBY, Howard</u> (lawyer/avocat)		18,767	PC
	MACINNIS, Ken (barrister/avocat)		10,161	Lib
	DOULL, Edgar Charles (business manager/ gérant d'affaires)		1,697	NDP/NPD
	MORGAN, David (insurance agent/ agent d'assurances)		355	

The electoral district was abolished in 1976.

La circonscription électorale fut abolie en 1976.

see/voir HALIFAX WEST; HALIFAX; ANNAPOLIS VALLEY--HANTS

**HALIFAX WEST (1976- )**

see/voir HALIFAX--EAST HANTS; DARTMOUTH--HALIFAX EAST; SOUTH SHORE

**Representation Order, 14-7-1976**

HALIFAX WEST consisting of that part of the County of Halifax including a part of the City of Halifax, bounded by a line commencing at the intersection of the Lunenburg-Hants-Halifax county lines; thence easterly following the Hants-Halifax county line to the eastern shore of Shubenacadie Lake at the mouth of Shubenacadie River; thence southerly following the eastern shore of said lake to a brook flowing out of Kelly Lake; thence southeasterly following said brook to the northern end of Kelly Lake; thence southeasterly in a straight line to Holland Brook at its junction with another brook about six tenths of one mile (0.97 km) north of the northern end of Soldier Lake; thence southerly following said Holland Brook to the northern end of Soldier Lake; thence southerly following the eastern shore of Soldier Lake to the southern end thereof; thence southeasterly in a straight line to the northern end of Lake Major; thence southeasterly along the western shore of Lake Major to West Brook; thence westerly following West Brook to the eastern shore of Spider Lake; thence westerly in a straight line to Leonard Lake; thence westerly following a trail to the Waverley Road (Highway No. 18); thence westerly in a straight line to the mouth of Marshall Brook on the western shore of Lake William; thence westerly following Marshall Brook to the north-western boundary of the City of Dartmouth; thence southwesterly following said boundary to the eastern shore of Bedford Basin; thence southerly in a straight line to the northeastern angle of Ward 5 of the City of Halifax (Latitude 44°41'00"N; Longitude 63°37'33"W); thence southwesterly following the northern boundary lines of Wards 5 and 6 of said City of Halifax to the centre

**Ordonnance de représentation, 14-7-1976**

HALIFAX-OUEST qui comprend la partie du comté de Halifax, y compris une partie de la cité de Halifax, bornée par une ligne commençant à l'intersection des limites communes des comtés de Halifax, de Hants et de Lunenburg et qui va de là vers l'est suivant la limite commune des comtés de Halifax et de Hants jusqu'à la rive est du lac Shubenacadie à l'embouchure de la rivière Shubenacadie; de là vers le sud suivant la rive est dudit lac jusqu'à un ruisseau de déversement du lac Kelly; de là vers le sud-est suivant ledit ruisseau jusqu'à l'extrémité nord du lac Kelly; de là vers le sud-est en ligne droite jusqu'au ruisseau Holland à son point de rencontre avec un autre ruisseau, à environ six dixièmes d'un mille (0.97 km) au nord de l'extrémité nord du lac Soldier; de là vers le sud suivant ledit ruisseau Holland jusqu'à l'extrémité nord du lac Soldier; de là vers le sud suivant la rive est du lac Soldier jusqu'à son extrémité sud; de là vers le sud-est en ligne droite jusqu'à l'extrémité nord du lac Major; de là vers le sud-est suivant la rive ouest du lac Major jusqu'au ruisseau West jusqu'à la rive est du lac Spider; de là vers l'ouest en ligne droite jusqu'au lac Leonard; de là vers l'ouest suivant un sentier jusqu'au chemin Waverley (route 18); de là vers l'ouest en ligne droite jusqu'à l'embouchure du ruisseau Marshall sur la rive ouest du lac William; de là vers l'ouest suivant le ruisseau Marshall jusqu'à la limite nord-ouest de la cité de Dartmouth; de là vers le sud-ouest suivant ladite limite nord-ouest jusqu'à la rive est du bassin de Bedford; de là vers le sud en ligne droite jusqu'à l'angle nord est du quartier 5 de la cité de Halifax (44°41'00" latitude nord; 63°37'33" longitude ouest); de là vers le sud-ouest suivant la limite nord des quartiers 5

line of the most westerly roadway of the Fairview Overpass; thence southerly following said roadway to Main Avenue; thence westerly following Main Avenue and Geizer Hill Road to the Bicentennial Highway; thence southerly and easterly following said Bicentennial Highway to Dutch Village Road; thence southerly following Dutch Village Road and crossing the Armdale Rotary to Headwall Culvert at the head of the North West Arm; thence southeasterly following the North West Arm along the northeastern boundary lines of Wards 8 and 7 of said City of Halifax to the southern boundary line thereof (Latitude 44°36'37"N; Longitude 63°33'35"W); thence southwesterly following said southern boundary line of the City of Halifax to the western shore of Halifax Harbour; thence southerly westerly, and northerly following the various courses of said shore of Halifax Harbour and the shores of the Atlantic Ocean and St. Margaret's Bay to the intersection therewith of the Lunenburg-Halifax county line; thence northwesterly following said Lunenburg-Halifax county line to the point of commencement; together with all offshore islands or parts of islands.

et 6 de la cité de Halifax jusqu'à la ligne médiane du chemin situé le plus à l'ouest du passage supérieur Fairview; de là vers le sud suivant ledit chemin jusqu'à l'avenue Main; de là vers l'ouest suivant l'avenue Main et le chemin Geizer Hill jusqu'à la route Bicentennial; de là vers le sud et vers l'est suivant ladite route jusqu'au chemin Dutch Village; de là vers le sud suivant le chemin Dutch Village et traversant le rond point Armdale jusqu'au canal Headwall (Headwall Culvert), à l'extrémité du bras de mer dénommé North West Arm; de là vers le sud-est suivant le North West Arm qui constitue la limite nord-est des quartiers 8 et 7 de la cité de Halifax jusqu'à sa limite sud (44°36'37" latitude nord; 63°33'35" longitude ouest); de là vers le sud-ouest suivant ladite limite sud de la cité de Halifax jusqu'à la rive ouest du port de Halifax; de là vers le sud, vers l'ouest et vers le nord suivant les sinuosités de ladite rive et le rivage de l'océan Atlantique et de la baie St. Margaret's jusqu'à l'intersection de la limite commune des comtés de Halifax et de Lunenburg; de là vers le nord-ouest suivant ladite limite jusqu'au point de départ; y compris toutes les îles et parties d'îles du littoral.

31	CROSBY, Howard (lawyer/avocat)	22,714	PC
(22-5-1979)	BOYCE, Dick (general manager/directeur général)	16,702	Lib
	THEMAN, Dennis (barrister/avocat)	8,265	NDP/NPD
	CANNING, Arthur R. (checker/contrôleur)	275	Ind
	MORGAN, David (insurance agent/agent d'assurances)	152	
32	CROSBY, Howard (lawyer/avocat)	19,195	PC
(18-2-1980)	BOYCE, R.B. Dick (businessman/homme d'affaires)	18,522	Lib
	THEMAN, Dennis (lawyer/avocat)	10,043	NDP/NPD
	CANNING, Arthur R. (general contractor/ entrepreneur)	266	Ind

**HANTS (1867-1924)****British North America Act, 1867**

Each of the Eighteen Counties of Nova Scotia shall be an Electoral District. The County of Halifax shall be entitled to return Two Members, and each of the other Counties One Member.

**R.S. of Nova Scotia, 1864, c.3, s.6**

The boundaries of counties, townships, electoral divisions and polling districts, for the purposes of this chapter, shall be the same as are now established.

**County of Hants (May 3, 1828)**

To commence on the western side of the Windsor road, at the northern bounds of the Montgomery lot (so called) at a square post, surrounded by a pile of stones and marked on the north side "County of Hants" on the south side "County of Halifax" from thence to run south forty five degrees West until it strikes the Pockwock Lake thence following the courses and windings of the northern shores of said lake, until it comes to the mouth of a stream which empties into the head of the North West Cove of said lake to a square post, surrounded by a pile of stones marked on the north side "Hants County" and on the South side "Halifax County" from thence to run North eighty degrees West twenty four miles, and three quarters of a mile to the public road leading from Chester to

**Acte de l'Amérique du Nord britannique, 1867**

Chacun des dix-huit comtés de la Nouvelle-Écosse constituera une circonscription électorale. Le comté d'Halifax aura droit d'élire deux députés, et chacun des autres comtés, un député.

**S.R. de la Nouvelle-Écosse, 1864, c.3, s.6**

Texte officiel en anglais seulement.

Windsor to a post and pile of stones marked as afore-described then to begin again at the first mentioned bound, that is to say: The northern bound of the Montgomery lot aforenamed, and from thence to run north forty five degrees east along the Northern side line of said lot to the end thereof being three miles and a half and thirty chains, thence North seventy three degrees East five miles and a half and ten chains to a post and pile of stones marked as aforesaid thence East three miles and a half and three chains to the Great Shubenacadie Lake, to the south bounds of Hugh McDuffy's farm lot, thence in a right line easterly to the Shubenacadie River, to the commencement of its discharge from said lake, thence following the several courses of the said River, down midstream to its confluence with Colchester Bay thence westerly along the shores of said bay and of the Basin of Minas, to the western side of the mouth of the River Avon, thence in a right line until it comes to the southern bounds of the Township of Horton and of Kings County on the western bank of said river, thence along that line the course thereof thirteen miles, or until it comes to the rear bounds of the Township of Falmouth, thence in a right line to the road from Chester to Windsor to the post and pile of stones afore described.

1  
(7-8-1867to/au  
20-9-1867)

HOWE, Hon. Joseph (editor/rédacteur)  
KING, Jas.

1,530  
956

A-Conf

By Election Élection partielle (24-4-1869)	On Mr. Howe being called to the Privy Council and appointed President of that body, 19-1-1869	Nomination de M. Howe comme président du Con- seil privé, 19-1-1869		
	<u>HOWE, Joseph</u> (editor/rédacteur)		1,512	LCon
	<u>GOUDGE, Monson Henry</u> (merchant/marchand)		1,129	Lib

## S.C. 1872, c.13

The boundaries were not adjusted.

## S.C. 1872, c.13

Les limites n'ont pas été changées.

2 (20-7-1872 to/ au 12-10-1872)	<u>HOWE, Hon. Joseph</u> (editor/rédacteur)		accl.	LCon
---------------------------------------	---	--	-------	------

By-Election Élection partielle (5-7-1873)	On Mr. Howe being named Lieutenant-Governor of Nova Scotia, 7-5-1873	Nomination de M. Howe comme lieutenant-gouver- neur de la Nouvelle- Écosse, 7-5-1873		
	<u>GOUDGE, Monson Henry</u> (merchant/marchand)		accl.	LCon

3 (22-1-1874)	<u>GOUDGE, Monson H.</u> (merchant/marchand)		1,433	Lib
	<u>ALLISON, W.</u> (school lands commissioner/ commissaire des terrains scolaires)		1,341	Con

4 (17-9-1878)	<u>ALLISON, W. Henry</u> (school lands commis- sioner/commissaire des terrains scolaires)		1,662	Con
	<u>GOUDGE, Monson H.</u> (merchant/marchand)		1,381	Lib

## S.C. 1882, c.3

The boundaries were not adjusted.

## S.C. 1882, c.3

Les limites n'ont pas été changées.

5 (20-6-1882)	<u>ALLISON, Wm. Henry</u> (school lands commis- sioner/commissaire des terrains scolaires)		1,386	Con
	<u>CURRY, Wm.</u>		1,341	Lib



6 (22-2-1887)	<u>PUTNAM, Alfred</u> (shipbuilder/constructeur de navires)	1,800	Con
	CURRY, Wm.	1,678	Lib

7 (5-3-1891)	<u>PUTNAM, Alfred</u> (shipbuilder/constructeur de navires)	1,705	Con
	HALEY, Allen	1,604	Lib

**S.C. 1892, c.11**

The boundaries were not adjusted.

**S.C. 1892, c.11**

Les limites n'ont pas été changées.

8 (23-6-1896)	<u>HALEY, Allen</u> (dentist/dentiste)	1,838	Lib
	<u>PUTNAM, Alfred</u> (shipbuilder/constructeur de navires)	1,803	Con

9 (7-11-1900)	<u>RUSSELL, Benjamin</u> (lawyer/avocat)	1,882	Lib
	<u>PUTNAM, Alfred</u> (shipbuilder/constructeur de navires)	1,866	Con

**S.C. 1903, c.60**

The boundaries were not adjusted.

**S.C. 1903, c.60**

Les limites n'ont pas été changées.

10 (3-11-1904)	<u>BLACK, J.B.</u> (physician/médecin)	2,033	Lib
	<u>HANRIGHT, Fred. W.</u>	1,957	Con

11 (26-10-1908)	<u>BLACK, Judson Burpee</u> (physician/médecin)	2,141	Lib
	<u>HANRIGHT, Frederick W.</u>	2,008	Con

12 (21-9-1911)	<u>TREMAIN, Hadley Brown</u> (lawyer/avocat)	2,191	Con
	<u>BLACK, Judson Burpee</u> (physician/médecin)	2,105	Lib

**S.C. 1914, c.51**

The boundaries were not adjusted.

**S.C. 1914, c.51**

Les limites n'ont pas été changées.

13 (17-12-1917)	<u>TREMAIN, Hadley Brown</u> (lawyer/avocat)	2,989	Gov/Gouv
	<u>MARTELL, Lewis Herbert</u> (lawyer/avocat)	2,696	Opp

14	MARTELL, Lewis Herbert (lawyer/avocat)	4,027	Lib
(6-12-1921)	PARSONS, Albert (manufacturer/manufacturier)	3,795	Con
	KENDALL, Henry Ernest (farmer/agriculteur)	993	P

The electoral district was abolished in 1924.

La circonscription électorale fut abolie en 1924.

see/voir HANTS--KINGS

**HANTS--KINGS (1924-1933)**see/voir KINGS; HANTS**S.C. 1924, c.63**

HANTS--KINGS consisting of the Counties of Hants and Kings.

**S.C. 1924, c.63**

HANTS--KINGS qui se compose des comtés de Hants et de Kings.

15 (29-10-1925)	<u>FOSTER, Arthur de Witt</u> (broker/courtier) <u>ROBINSON, Ernest William</u> (teacher/professeur)	10,168 9,110	Con Lib
16 (14-9-1926)	<u>ILSLEY, James Lorimer</u> (barrister/avocat) <u>FOSTER, Arthur de Witt</u> (broker/courtier)	10,261 10,181	Lib Con
17 (29-7-1930)	<u>ILSLEY, James Lorimer</u> (barrister/avocat) <u>FOSTER, Arthur de Witt</u> (broker/courtier)	11,059 9,947	Lib Con

The electoral district was abolished in 1933.

La circonscription électorale fut abolie en 1933.

see/voir COLCHESTER--HANTS; DIGBY--ANNAPOLIS--KINGS (1933-1947)

**INVERNESS (1867-1933)**

**British North America Act, 1867**

Each of the Eighteen Counties of Nova Scotia shall be an Electoral District. The County of Halifax shall be entitled to return Two Members, and each of the other Counties One Member.

**Acte de l'Amérique du Nord britannique, 1867**

Chacun des dix-huit comtés de la Nouvelle-Écosse constituera une circonscription électorale. Le comté d'Halifax aura droit d'élire deux députés, et chacun des autres comtés, un député.

**R.S. of Nova Scotia, 1864, c.3, s.6**

The boundaries of counties, townships, electoral divisions and polling districts, for the purposes of this chapter, shall be the same as are now established.

**S.R. de la Nouvelle-Écosse, 1864, c.3, s.6**

Texte officiel en anglais seulement.

**Statutes of Nova Scotia, 1837, c.30**

Whereas the said County was called the County of Juste-au-Corps, in the Act passed in the fifth year of His present Majesty's Reign, for dividing the Island of Cape Breton, and a large proportion of the Inhabitants thereof having originally come from Invernessshire in Scotland, are desirous that the said County should be so called.  
...

**Statuts de la Nouvelle-Écosse, 1837, c.30**

Texte officiel en anglais seulement.

**County of Juste-au-Corps (April 2, 1824)**

Beginning at the middle of the bridge at the head of Ship Harbor [Port Hawkesbury] in the Gut of Canso thence is bounded by the Southern District line across the river Inhabitants to the head of St. Georges Channel and to the Southern boundary line of the Northeastern District at the entrance of St.

Denis's Channel across the portage in the Basin of Whycocomagh to the Pond or Inlet on the North side of the Strait of Sheelah to the head of the said Pond or Inlet, thence by the Southwestern boundary line of the said Northeastern District to the Northern extremity of the Island, thence Westerly and Southerly along the Sea Shore including all Islands near the Coast, round Point LaCroix in the Gut of Canso to the place of commencement at the middle of the bridge at the head of Ship Harbor.

1	<u>CAMERON, Hugh</u> (physician/médecin)	1,186	LCon
(7-8-1867 to/ au 20-9-1867)	<u>MACDONELL, S.</u> (lawyer/avocat)	601	Con

**S.C. 1872, c.13**

The boundaries were not adjusted.

**S.C. 1872, c.13**

Les limites n'ont pas été changées.

2	<u>MCDONELL, Samuel</u> (lawyer/avocat)	1,293	Con
(20-7-1872 to/ au 12-10-1872)	<u>CAMERON, Dr.</u> (physician/médecin)	1,232	LCon

3	<u>MCDONNELL, Samuel</u> (lawyer/avocat)	1,223	Lib
(22-1-1874)	<u>CAMERON, H.</u> (physician/médecin)	1,102	

4	<u>MCDONNELL, Samuel</u> (lawyer/avocat)	1,284	Lib
(17-9-1878)	<u>CAMERON, Hugh</u> (physician/médecin)	1,175	LCon
	<u>MCLENNAN, Angus</u>	739	

**S.C. 1882, c.3**

The boundaries were not adjusted.

**S.C. 1882, c.3**

Les limites n'ont pas été changées.

5	<u>CAMERON, Hugh</u> (physician/médecin)	1,912	LCon
(20-6-1882)	<u>MCDONNELL, S.</u> (lawyer/avocat)	1,062	Lib

6 (22-2-1887)	<u>CAMERON, Hugh</u> (physician/médecin) MCDONNELL, Samuel (lawyer/avocat)	1,913 1,462	Con Lib
------------------	---	----------------	------------

7 (5-3-1891)	<u>CAMERON, Hugh</u> (physician/médecin) MACDONNELL, Samuel (lawyer/avocat)	1,877 1,567	Con Lib
-----------------	--	----------------	------------

**S.C. 1892, c.11**

The boundaries were not adjusted.

**S.C. 1892, c.11**

Les limites n'ont pas été changées.

8 (23-6-1896)	<u>MCLENNAN, Angus</u> (physician/médecin) <u>CAMERON, Hugh</u> (physician/médecin) MCKEW, John	1,676 1,532 737	Lib Con Con
------------------	---	-----------------------	-------------------

9 (7-11-1900)	<u>MCLENNAN, Angus</u> (physician/médecin) <u>CAMERON, Hugh</u> (physician/médecin)	2,702 1,644	Lib Con
------------------	--	----------------	------------

**S.C. 1903, c.60**

The boundaries were not adjusted.

**S.C. 1903, c.60**

Les limites n'ont pas été changées.

10 (3-11-1904)	<u>MCLENNAN, Angus</u> (physician/médecin) <u>CHISHOLM, Alex. W.</u> (physician/médecin) JAMIESON, John H.	1,963 1,653 1,485	Lib Ind Con
-------------------	--	-------------------------	-------------------

11 (26-10-1908)	<u>CHISHOLM, Alexander W.</u> (physician/médecin) <u>MCLEOD, Roderick C.</u> (physician/médecin)	3,381 1,837	Lib Con
--------------------	---	----------------	------------

12 (21-9-1911)	<u>CHISHOLM, Alexander William</u> (physician/médecin) <u>GALLANT, Thomas</u> MACECHEN, Frank A.	2,928 1,920 128	Lib Con Ind
-------------------	--	-----------------------	-------------------

**S.C. 1914, c.51**

The boundaries were not adjusted.

**S.C. 1914, c.51**

Les limites n'ont pas été changées.

13 (17-2-1917)	<u>CHISHOLM, Alexander William</u> (physician/médecin) <u>GALLANT, Thomas</u>	3,544 2,258	Opp Gov/Gouv
-------------------	--	----------------	-----------------

14 (6-12-1921)	<u>CHISHOLM, Alexander William</u> (physician/médecin)	4,650	Lib
	<u>MACDOUGALL, Isaac Duncan</u> (auditor/vérificateur des comptes)	4,128	P

S.C. 1924, c.63

INVERNESS consisting of the County of  
Inverness.

S.C. 1924, c.63

INVERNESS qui se compose du comté  
d'Inverness.

15 (29-10-1925)	<u>MACDOUGALL, Isaac Duncan</u> (student/étudiant)	5,030	Con
	<u>CHISHOLM, Alexander W.</u> (physician/médecin)	3,807	Lib

16 (14-9-1926)	<u>MACDOUGALL, Isaac Duncan</u> (student/étudiant)	4,946	Con
	<u>MACLENNAN, Donald</u> (barrister/avocat)	4,296	Lib

17 (28-7-1930)	<u>MACDOUGALL, Isaac Duncan</u> (barrister/avocat)	4,887	Con
	<u>MACDONALD, Angus L.</u> (barrister/avocat)	4,722	Lib

The electoral district was abolished in  
1933.

La circonscription électorale fut abolie  
en 1933.

see/voir INVERNESS--RICHMOND

**INVERNESS--RICHMOND (1933-1966)**see/voir INVERNESS; RICHMOND--WEST CAPE BRETON**S.C. 1933, c.54**

INVERNESS--RICHMOND consisting of the counties of Inverness and Richmond and that part of the county of Cape Breton contained in the municipal districts of Bateston (No. 24), Catalone (No. 15), Cabarus (No. 7), Grand Mira (No. 17), Louisburg Parish (No. 6), Main-à-Dieu (No. 5) and Trout Brook (No. 16), and including the town of Louisburg.

**S.C. 1933, c.54**

INVERNESS--RICHMOND qui se compose des comtés d'Inverness et Richmond et de cette partie du comté de Cap-Breton contenue dans les districts municipaux de Bateston (No. 24), Catalone (No. 15), Cabarus (No. 7), Grand-Mira (No. 17), Paroisse de Louisbourg (No. 6), Main-à-Dieu (No. 5) et Trout-Brook (No. 16), et comprenant la ville de Louisbourg.

18 (14-10-1935)	<u>MACLENNAN, Donald</u> (barrister/avocat)	9,488	Lib
	<u>MACDOUGALL, Isaac Duncan</u> (student/étudiant)	4,672	Con
	<u>LEBLANC, Benjamin A.</u> (physician/médecin)	2,648	Rec
19 (26-3-1940)	<u>MCGARRY, Moses Elijah</u> (physician/médecin)	9,123	Lib
	<u>MACDOUGALL, Isaac Duncan</u> (journalist/journaliste)	7,069	Na Gov/ Gouv Na
20 (11-6-1945)	<u>MCGARRY, Moses Elijah</u> (physician/médecin)	8,177	Lib
	<u>PEARO, William Raymond</u> (druggist/pharmacien)	5,037	PC
	<u>DOYLE, Edward Boutin</u> (teacher/professeur)	1,720	CCF/PSDC

**S.C. 1947, c.71**

INVERNESS--RICHMOND consisting of the counties of Inverness and Richmond and that part of the county of Cape Breton contained in the municipal districts of Bateston (No. 24), Catalone (No. 15), Gabarus (No. 7), Grand Mira (No. 17), Louisburg Parish (No. 6), Main-à-Dieu (No. 5), and Trout Brook (No. 16), and including the town of Louisburg.

**S.C. 1947, c.71**

INVERNESS--RICHMOND qui se compose des comtés d'Inverness et Richmond et de la partie du comté de Cap-Breton comprise dans les districts municipaux de Bateston (No. 24), Catalone (No. 15), Gabarus (No. 7), Grand-Mira (No. 17), Paroisse de Louisbourg (No. 6), Main-à-Dieu (No. 5) et Trout-Brook (No. 16) et comprend la ville de Louisbourg.

21 (27-6-1949)	<u>CARROLL, William F.</u> (barrister/avocat)	10,584	Lib
	<u>MACDONALD, Donald Lewis</u> (teacher/professeur)	5,082	PC



## S.C. 1952, c.48

INVERNESS--RICHMOND consisting of the counties of Inverness and Richmond and that part of the county of Cape Breton contained in the municipal districts of Bateson (No. 24), Catalone (No. 15), Gabarus (No. 7), Grand Mira (No. 17), Louisburg Parish (No. 6), Main-à-Dieu (No. 5), and Trout Brook (No. 16), and including the town of Louisburg.

## S.C. 1952, c.48

INVERNESS--RICHMOND qui se compose des comtés d'Inverness et Richmond et de la partie du comté de Cap-Breton comprise dans les districts municipaux de Bateson (No. 24), Catalone (No. 15), Gabarus (No. 7), Grand-Mira (No. 17), Paroisse de Louisbourg (No. 6), Main-à-Dieu (No. 5) et Trout-Brook (No. 16) et comprend la ville de Louisbourg.

22 (10-8-1953)	<u>MACEACHEN, Allan Joseph</u> (professor of economics/professeur de sciences économiques)	9,033	Lib
	BOUDREAU, William Charles (life underwriter/assureur-vie)	5,302	PC
23 (10-6-1957)	<u>MACEACHEN, Allan Joseph</u> (professor of economics/professeur de sciences économiques)	8,035	Lib
	MACLELLAN, Robert Simpson (lawyer/avocat)	7,177	PC
24 (31-3-1958)	MACLELLAN, Robert Simpson (lawyer/avocat)	7,725	PC
	<u>MACEACHEN, Allan Joseph</u> (professor of economics/professeur de sciences économiques)	7,709	Lib
25 (18-6-1962)	<u>MACEACHEN, Allan Joseph</u> (economist/économiste)	8,331	Lib
	MACLELLAN, Robert S. (lawyer/avocat)	7,333	PC
	CHIASSEON, Gerard V. (farmer/agriculteur)	816	NDP/NPD
26 (8-4-1963)	<u>MACEACHEN, Allan J.</u> (economist/économiste)	8,373	Lib
	BOUDREAU, Leo (electrician/électricien)	7,013	PC
27 (8-11-1965)	<u>MACEACHEN, Allan J.</u> (Minister of Labour/ministre du Travail)	8,137	Lib
	SAMSON, Herman A. (physician/médecin)	6,798	PC
	BRAGG, Allan (steelworker/ouvrier d'acierie)	427	NDP/NPD

The electoral district was abolished in 1966.

La circonscription électorale fut abolie en 1966.

**KINGS (1867-1924)****British North America Act, 1867**

Each of the Eighteen Counties of Nova Scotia shall be an Electoral District. The County of Halifax shall be entitled to return Two Members, and each of the other Counties One Member.

**R.S. of Nova Scotia, 1864, c.3, s.6**

The boundaries of counties, townships, electoral divisions and polling districts, for the purposes of this chapter, shall be the same as are now established.

**Statutes of Nova Scotia, 1840, c.15**

That, from and after the passing of this Act, all that part of King's County, lying on the North side of the Basin of Mines, and known as the Township of Parrsborough, shall be, and the same is hereby annexed to the Counties of Cumberland and Colchester, as follows:— All that part of the Township of Parrsborough lying to the West of Harrington's River, in the Five Islands, to the County of Cumberland, and the remaining part of said Township, lying East of Harrington River, aforesaid, to the County of Colchester.

**Kings County (December 16, 1785)**

Beginning at the Bridge on Seven Mile Brook in Wilmot being the beginning bound of the County of Annapolis thence to run north ten Degrees West to the Bay of Fundy and from the said bridge South ten Degrees

**Acte de l'Amérique du Nord britannique, 1867**

Chacun des dix-huit comtés de la Nouvelle-Écosse constituera une circonscription électorale. Le comté d'Halifax aura droit d'élire deux députés, et chacun des autres comtés, un député.

**S.R. de la Nouvelle-Écosse, 1864, c.3, s.6**

Texte officiel en anglais seulement.

**Statuts de la Nouvelle-Écosse, 1840, c.15**

Texte officiel en anglais seulement.

East to the northern line of Lunenburg County; thence to run North seventy five degrees East until it comes to the South Western Limits of Hants County, thence North thirty degrees West until it comes to the South East angle of Horton Township and by the dividing line of Horton and Falmouth to the River Pizaquid now called Avon, and bounded on the North and North East by the Waters of the Bay of Fundy, Minas Gut and Basin and River Avon aforesaid, and also including the Township of Parrsborough and other Granted and Ungranted Land on the Northern side of Gut and Basin of Minas which are ascertained by a line drawn from Cape Chignecto to the Northern boundary line of Parrsborough, and thence to the South boundary of Francklin's Manor, and thence to begin at the East boundary of Land granted Benjamin Dewolf and John Clarke on the North side of the Basin of Minas aforesaid, thence to run North nine miles and thence to the South boundary of Francklin's Manor aforesaid.

1 (7-8-1867 to/ au 20-9-1867)	<u>CHIPMAN, William Henry</u> (merchant/marchand) COLEMAN	1,472 659	Lib
-------------------------------------	--	--------------	-----

By+Election Election partielle (23-6-1870)	On Mr. Chipman's death, 9-4-1870 <u>CHIPMAN, Leverett de Veber</u>	Décès de M. Chipman, 9-4-1870 (hardware merchant/ quincaillier)	accl. Lib
--	--	--	-----------

S.C. 1872, c.13

S.C. 1872, c.13

The boundaries were not adjusted.

Les limites n'ont pas été changées.

2 (20-7-1872 to/ au 12-10-1872)	<u>CHIPMAN, Leveret De Veber</u> (hardware merchant/ quincaillier) WICKWIRE, J.L.	1,317 713	Lib
3 (22-1-1874)	<u>BORDEN, Frederick W.</u> (physician/médecin) <u>CHIPMAN, L. De V.</u> (merchant/marchand)	1,043 945	Lib Lib
4 (17-9-1878)	<u>BORDEN, F.W.</u> (physician/médecin) <u>WOODWORTH, D.B.</u> (lawyer/avocat)	1,639 1,374	Lib LCon

**S.C. 1882, c.3**

The boundaries were not adjusted.

**S.C. 1882, c.3**

Les limites n'ont pas été changées.

5 (20-6-1882)	<u>WOODWORTH, Douglas B.</u> (lawyer/avocat) <u>BORDEN, F.W.</u> (physician/médecin)	1,707 1,357	LCon Lib
6 (22-2-1887)	<u>BORDEN, F.W.</u> (physician/médecin) <u>WOODWORTH, D.B.</u> (lawyer/avocat)	1,970 1,522	Lib LCon
7 (5-3-1891)	<u>BORDEN, F.W.</u> (physician/médecin) BILL, C.R.	1,815 1,654	Lib Con

By-Election  
Election partielle  
(13-2-1892)

On Mr. Borden being un-  
seated on petition,  
28-11-1891

Destitution de M. Borden  
suite à une pétition,  
28-11-1891

BORDEN, Frederick William (physician/médecin) accl. Lib

**S.C. 1892, c.11**

The boundaries were not adjusted.

**S.C. 1892, c.11**

Les limites n'ont pas été changées.

8 (23-6-1896)	<u>BORDEN, F.W.</u> (physician/médecin) BILL, W.C.	2,252 1,781	Lib Con
------------------	---	----------------	------------

By-Election  
Election partielle  
(30-7-1896)

On Mr. Borden being named  
Minister of Militia and  
Defence, 11-7-1896

Nomination de M. Borden  
au poste de ministre de la  
milice et de la défense,  
11-7-1896

BORDEN, Hon. F.W. (physician/médecin) accl. Lib

9	<u>BORDEN, Hon. Frederick W.</u> (physician/médecin)	2,233	Lib
(7-11-1900)	<u>WEBSTER, Barclay</u>	1,890	Con

**S.C. 1903, c.60**

The boundaries were not adjusted.

**S.C. 1903, c.60**

Les limites n'ont pas été changées.

10	<u>BORDEN, Sir F.W.</u> (physician/médecin)	2,594	Lib
(3-11-1904)	<u>RYAN, J.W.</u>	1,427	Con

11	<u>BORDEN, Hon. Sir Frederick W., K.C.M.G.</u>		
(26-10-1908)	(physician/médecin)	2,482	Lib
	EATON, Nathan Woodworth	1,991	Con

12	<u>FOSTER, Arthur de Witt</u> (teacher/professeur)	2,474	Con
(21-9-1911)	<u>BORDEN, Hon. Sir Frederick William</u> (physician/ médecin)	2,323	Lib

**S.C. 1914, c.51**

The boundaries were not adjusted.

**S.C. 1914, c.51**

Les limites n'ont pas été changées.

13	<u>BORDEN, Right Hon. Sir Robert Laird</u> (lawyer/ avocat)	3,941	Gov/Gouv
(17-12-1917)	SEALY, James	2,524	Opp

14	<u>ROBINSON, Ernest William</u> (school teacher/ professeur)	5,812	Lib
(6-12-1921)	PHINNEY, Horton W. (merchant/marchand)	5,097	Con

The electoral district was abolished in 1924.

La circonscription électorale fut abolie en 1924.

see/voir HANTS--KINGS

**LUNENBURG (1867-1924)**

**British North America Act, 1867**

Each of the Eighteen Counties of Nova Scotia shall be an Electoral District. The County of Halifax shall be entitled to return Two Members, and each of the other Counties One Member.

**R.S. of Nova Scotia, 1864, c.3, s.6**

The boundaries of counties, townships, electoral divisions and polling districts, for the purposes of this chapter, shall be the same as are now established.

**Statutes of Nova Scotia, 1863, c.52**

The Township of Chester in the County of Lunenburg shall be a separate district for the purposes hereinafter mentioned.

**County of Lunenburg (May 3, 1828)**

Commencing at a large rock in the harbour of Port Metway alias Midway marked with the additions L and ND being the ancient bound and land mark between the County of Lunenburg and Queens County, from thence running north twenty six degrees west, twenty four miles and sixty four rods to Pleasant River thence following the course of the Eastern branch of said River to Shingle Lake to a square post and pile of stones thence Northerly in a right line to the South-eastern angle of land granted to John Ringer

**Acte de l'Amérique du Nord britannique, 1867**

Chacun des dix-huit comtés de la Nouvelle-Écosse constituera une circonscription électorale. Le comté d'Halifax aura droit d'élire deux députés, et chacun des autres comtés, un député.

**S.R. de la Nouvelle-Écosse, 1864, c.3, s.6**

Texte officiel en anglais seulement.

**Statuts de la Nouvelle-Écosse, 1863, c.52**

Texte officiel en anglais seulement.

thence following the course of said Ringer's Eastern side line to the end thereof, being seven hundred and seventy seven rods from the said lake, thence North twenty six degrees West seven miles to a spruce tree, marked North west angle, and a square post surrounded by a pile of stones, marked on the Eastern side "Lunenburg County" on the North side "Annapolis County" and on the Western side "Queens County" thence running North sixty degrees East, thirty seven miles to a post and pile of stones placed on the Western side line of the Township of Horton, thence southerly along that line to the end thereof, thence Easterly along the line of Horton Township, until it comes to the North West angle of the Township of Falmouth, to a blazed tree marked on four sides, thence in a right line to a square post surrounded by a pile of stones standing on the public road leading from Chester to Windsor and marked on the north side "Hants County" on the South "Lunenburg County" and on the South East "Halifax County" thence to run south twenty seven degrees East twelve miles and one quarter of a mile to the sea shore of Saint Margaret's Bay at the western side of the entrance into the Cove called Harness [Harnish or Hubbards] Cove, to a square post surrounded by a pile of stones, and marked on the Eastern side "County of Halifax" and on the Western side "County of Lunenburg" thence Westerly along the Southern shore of the Province to the rock and place of beginning in the harbour of Port

Metway aforesaid comprehending  
all the Islands in front of  
said limits.

1	MCDONALD, E.M. (editor/rédacteur)	1,557	Lib
(7-8-1867 to/ au 20-9-1867)	KAULBACK, H.A.N.	905	

**S.C. 1872, c.13**

The boundaries were not adjusted.

**S.C. 1872, c.13**

Les limites n'ont pas été changées.

2	CHURCH, Charles Edward (teacher/professeur)	1,338	Lib
(20-7-1872 to/ au 12-10-1872)	OWENS, W.H.	1,205	

3	CHURCH, Charles Edward (teacher/professeur)	accl.	Lib
(22-1-1874)			

4	KAULBACH, Charles Edwin (businessman/homme d'affaires)	1,899	Con
(17-9-1878)	CHURCH, Charles Edward (teacher/professeur)	1,173	Lib

**S.C. 1882, c.3**

The boundaries were not adjusted.

**S.C. 1882, c.3**

Les Limites n'ont pas été changées.

5	KEEFLER, Thomas T. (merchant/marchand)	1,169	Lib
(20-6-1882)	KAULBACK, C.E. (businessman/homme d'affaires)	1,032	Con

By-Election Élection partielle (10-10-1883)	On election being decla- red void	Élection déclarée nulle	
	KAULBACH, Charles Edwin (businessman/homme d'affaires)	1,991	Con
	KEEFLER, Thomas Twining (merchant/marchand)	1,712	Lib

6	EISENHAUR, James D. (merchant/marchand)	2,430	Lib
(22-2-1887)	KAULBACH, C.E. (businessman/homme d'affaires)	2,308	Con



7 (5-3-1891)	<u>KAULBACH, C.E.</u> (businessman/homme d'affaires) <u>EISENHAUER, J.D.</u> (merchant/marchand)	2,592 2,402	Con Lib
-----------------	---	----------------	------------

**S.C. 1892, c.11**

**S.C. 1892, c.11**

The boundaries were not adjusted.

Les limites n'ont pas été changées.

8 (23-6-1896)	<u>KAULBACH, Chs. E.</u> (businessman/homme d'affaires) <u>SPERRY, John D.</u> (merchant/marchand)	2,403 2,318	Con Lib
------------------	---	----------------	------------

9 (3-11-1900)	<u>KAULBACH, C.E.</u> (businessman/homme d'affaires) <u>MACLEAN, A.K.</u> (lawyer/avocat)	2,896 2,574	Con Lib
------------------	--	----------------	------------

**S.C. 1903, c.60**

**S.C. 1903, c.60**

The boundaries were not adjusted.

Les limites n'ont pas été changées.

10 (3-11-1904)	<u>MACLEAN, Alex. K.</u> (lawyer/avocat) <u>KAULBACK, C. Edwin</u> (businessman/homme d'affaires)	3,274 2,822	Lib Con
-------------------	--	----------------	------------

11 (26-10-1908)	<u>MACLEAN, Alexander Kenneth</u> (lawyer/avocat) <u>MARSHALL, Carmon Smith</u>	3,533 3,332	Lib Con
--------------------	--	----------------	------------

By Election Élection partielle (22-12-1909)	On Mr. McLean's resignation, 23-10-1909 <u>SPERRY, John Drew</u> (merchant/marchand) <u>MARSHALL, Cormon Smith</u>	Démision de M. McLean, 23-10-1909 3,371 3,104	Lib Con
---	--	--	------------

12 (21-9-1911)	<u>STEWART, Dugald</u> (physician/médecin) <u>SPERRY, John Drew</u> (merchant/marchand)	3,645 3,237	Lib Lib
-------------------	--	----------------	------------

**S.C. 1914, c.51**

**S.C. 1914, c.51**

The boundaries were not adjusted.

Les limites n'ont pas été changées.

13 (17-12-1917)	<u>DUFF, William</u> (shipowner/armateur) <u>MARGESON, Joseph Willis</u>	4,699 3,861	Opp Gov/Gouv
--------------------	---	----------------	-----------------

NS - 122

14	<u>DUFF, William</u> (shipowner/armateur)	7,899	Lib
(6-12-1921)	<u>STEWART, Dugald</u> (physician/médecin)	4,541	Con

The electoral district was abolished in 1924.

La circonscription électorale fut abolie en 1924.

see/voir QUEENS--LUNENBURG (1924-1947)

**LUNENBURG (1947-1952)**

see/voir QUEENS--LUNENBURG (1924-1947)

**S.C. 1947, c.71**

LUNENBURG consisting of the county of Lunenburg.

**S.C. 1947, c.71**

LUNENBURG qui se compose du comté de Lunenburg.

21  
(27-6-1949)

WINTERS, Hon. Robert Henry (electrical engineer/  
ingénieur électricien)

GARDNER, Melbourne Morton (retired/retraité)

CROUSE, George Herbert (barrister/avocat)

8,829

7,527

574

Lib

PC

CCF/PSDC

The electoral district was abolished in 1952.

La circonscription électorale fut abolie en 1952.

see/voir QUEENS--LUNENBURG (1952-1966)

**PICTOU (1867-1966)****British North America Act, 1867**

Each of the Eighteen Counties of Nova Scotia shall be an Electoral District. The County of Halifax shall be entitled to return Two Members, and each of the other Counties One Member.

**R.S. of Nova Scotia, 1864, c.3, s.6**

The boundaries of counties, townships, electoral divisions and polling districts, for the purposes of this chapter, shall be the same as are now established.

**Statutes of Nova Scotia, 1835, c.37**

That, from and after the time this Act shall go into operation, the present County of Halifax shall be divided into three different and distinct Counties, that is so say: — into the County of Halifax, to comprise and include the present District of Halifax; the County of Colchester to comprise and include the present District of Colchester; and the County of Pictou to comprise and include the present District of Pictou.

**County of Pictou (July 5, 1803)**

Beginning four miles Eastward of David Archibalds House at Salmon River on the road leading from Truro to Pictou measuring as the Road now runs, from thence to run North four degrees west by the magnet to the shores of Tatamagouche Harbour — thence from said of beginning to run South twenty se-

**Acte de l'Amérique du Nord britannique, 1867**

Chacun des Dix-huit comtés de la Nouvelle-Écosse constituera une circonscription électorale. Le comté d'Halifax aura droit d'élire deux députés, et chacun des autres comtés, un député.

**S.R. de la Nouvelle-Écosse, 1864, c.3, s.6**

Texte officiel en anglais seulement.

**Statuts de la Nouvelle-Écosse, 1835, c.37**

Texte officiel en anglais seulement.

ven degrees East to the Rear Line of the County of Halifax thence along the said line easterly untill it meets the Western side line of the County of Sydney thence to be bounded by said Line Northerly and North-easterly untill it meets the sea shore in the Bay of St. Lewis; thence to be bounded by the several courses of said shore and the shores of North-umberland Straight, untill it meets the termination of the first course in the Harbour of Tatamagouche aforesaid comprehending Pictou and all other Islands in front of said Limits.

1 (7-8-1867 to/ au 20-9-1867)	<u>CARMICHAEL, James W. (shipowner/armateur)</u> <u>MCDONALD, J. (lawyer/avocat)</u>	2,011 1,653	A-Conf Con
-------------------------------------	---	----------------	---------------

**S.C. 1872, c.13**

The county of Pictou shall return two members.

**S.C. 1872, c.13**

Le comté de Pictou élira deux membres.

2 (20-7-1872 to/ au 12-10-1872)	<u>DOULL, Robert (merchant/marchand)</u> <u>MCDONALD, Hon. James (lawyer/avocat)</u> <u>CARMICHAEL, J.W. (shipowner/armateur)</u> <u>KITCHEN, J.</u>	2,328 2,327 2,122 2,011	LCon Con Lib Con
---------------------------------------	---	----------------------------------	---------------------------

3 (22-1-1874)	<u>CARMICHAEL, James W. (shipowner/armateur)</u> <u>DAWSON, John A. (hardware merchant/quincaillier)</u> <u>DOULL, R. (merchant/marchand)</u> <u>MCDONALD, Hon. Jas. (lawyer/avocat)</u>	2,178 2,124 2,123 2,110	Lib Lib LCon Con
------------------	---	----------------------------------	---------------------------

4 (17-9-1878)	<u>MCDONALD, Hon. James (lawyer/avocat)</u> <u>DOULL, Robert (merchant/marchand)</u> <u>CARMICHAEL (shipowner/armateur)</u> <u>DAWSON (hardware merchant/quincaillier)</u>	2,747 2,681 2,433 2,378	Con LCon Lib Lib
------------------	---	----------------------------------	---------------------------

By-Election Élection partielle (4-11-1878)	On Mr. McDonald being appointed Minister of Justice and Attorney General, 17-10-1878 <u>MCDONALD, Hon. James</u> (lawyer/avocat)	Nomination de M. McDonald au poste de ministre de la justice et procureur-général, 17-10-1878	accl.	Con
By-Election Élection partielle (18-6-1881)	On Mr. McDonald being appointed Chief Justice of the Supreme Court of Nova Scotia, 20-5-1881 <u>MCDUGALL, John</u> (merchant/marchand)	Nomination de M. McDonald comme juge-en-chef de la Cour suprême de la Nouvelle-Écosse, 20-5-1881	accl.	LCon
<b>S.C. 1882, c.3</b>		<b>S.C. 1882, c.3</b>		
The boundaries were not adjusted.		Les limites n'ont pas été changées.		
5 (20-6-1882)	<u>MCDUGALL, John</u> (merchant/marchand)	2,709	LCon	
	<u>TUPPER, Charles H.</u> (lawyer/avocat)	2,681	Con	
	<u>CARMICHAEL, J.W.</u> (shipowner/armateur)	2,397	Lib	
	<u>DAWSON, J.A.</u> (hardware merchant/quincaillier)	2,320	Lib	
6 (22-2-1887)	<u>MCDUGALL, John</u> (merchant/marchand)	3,413	LCon	
	<u>TUPPER, Charles H.</u> (lawyer/avocat)	3,334	Con	
	<u>BELL, A.C.</u> (merchant/marchand)	2,923	Con	
	<u>MCLEOD, John D.</u>	2,739	Ind	
By-Election Élection partielle (18-6-1888)	On Mr. Tupper being appointed Minister of Marine and Fisheries, 31-6-1888 <u>TUPPER, Charles Hibbert</u> (lawyer/avocat)	Nomination de M. Tupper au poste ministre de la marine et des pêcheries, 31-6-1888	accl.	Con
7 (5-3-1891)	<u>TUPPER, Chas. H.</u> (lawyer/avocat)	3,433	Con	
	<u>MCDUGALL, John</u> (merchant/marchand)	3,384	LCon	
	<u>FRASER, Jas. A.</u>	2,708	Lib	
	<u>YORSTON, John</u>	2,594	Lib	

**S.C. 1892, c.11**

The boundaries were not adjusted

**S.C. 1892, c.11**

Les limites n'ont par été changées

8 (23-6-1896)	<u>TUPPER, Hon. Sir Chs. H.</u> (lawyer/avocat)	3,577	Con
	<u>BELL, Adam C.</u> (merchant/marchand)	3,503	Con
	<u>MCDONALD, E.M.</u> (lawyer/avocat)	3,349	Lib
	<u>CARMICHAEL, J.W.</u> (shipowner/armateur)	3,337	Lib

9 (7-11-1900)	<u>TUPPER, Hon. Sir Charles Hibbert</u> (lawyer/avocat)	3,624	Con
	<u>BELL, Adam Carr</u> (merchant/marchand)	3,615	Con
	<u>MACDONALD, Edward Mortimer</u> (lawyer/avocat)	3,523	Lib
	<u>MCGREGOR, James D.</u>	3,438	Lib

**S.C. 1903, c.60**

The county of Pictou shall return one member instead of two as at present.

**S.C. 1903, c.60**

Le comté de Pictou élit un seul député, au lieu de deux qu'il élisait ci-devant.

10 (3-11-1904)	<u>MACDONALD, Edward M.</u> (lawyer/avocat)	4,148	Lib
	<u>BELL, Adam Carr</u> (merchant/marchand)	3,716	Con

11 (26-10-1908)	<u>MACDONALD, Edward Mortimer</u> (lawyer/avocat)	4,336	Lib
	<u>TANNER, Charles E.</u>	4,037	Con

12 (21-9-1911)	<u>MACDONALD, Edward Mortimer</u> (lawyer/avocat)	4,221	Lib
	<u>BELL, Adam Carr</u> (merchant/marchand)	3,937	Con

**S.C. 1914, c.51**

The boundaries were not adjusted.

**S.C. 1914, c.51**

Les limites n'ont pas été changées.

13 (17-12-1917)	<u>MCGREGOR, Alexander</u> (lumber dealer/vendeur de bois)	6,800	Gov/Gouv
	<u>MACKAY, Robert Hugh</u>	6,043	Opp

14 (6-12-1921)	<u>MACDONALD, Edward Mortimer</u> (lawyer/avocat)	11,125	Lib
	<u>CANTLEY, Thomas</u> (steel manufacturer/ manufacturier d'acier)	7,567	Con
	<u>REID, Robert McDonald</u> (farmer/agriculteur)	1,271	Lab/Trav

By-Election Election partielle (6-9-1923)	On Mr. MacDonald's accep- tance of an office of emolument under the Crown, 15-8-1923 <u>MACDONALD, Hon. Edward Mortimer</u> (lawyer/avocat)	M. MacDonald accepte une charge rétribuée sous la Couronne, 15-8-1923 accl.	Lib
---	---	--	-----

## S.C. 1924, c.63

PICTOU consisting of the County of  
Pictou.

## S.C. 1924, c.63

PICTOU se compose du comté de Pictou.

15 (29-10-1925)	<u>CANTLEY, Thomas</u> (manufacturer/manufacturier) <u>MACKAY, Robert H.</u> (manufacturer/manufacturier)	9,693 7,731	Con Lib
16 (14-9-1926)	<u>CANTLEY, Thomas</u> (manufacturer/manufacturier) <u>FRASER, James A.</u> (editor/rédacteur)	9,304 7,920	Con Lib
17 (28-7-1930)	<u>CANTLEY, Thomas</u> (manufacturer/manufacturier) <u>MACQUARRIE, Josiah H.</u> (barrister/avocat)	9,672 9,174	Con Lib

## S.C. 1933, c.54

PICTOU consisting of the county of  
Pictou.

## S.C. 1933, c.54

PICTOU qui se compose du comté de  
Pictou.

18 (14-10-1935)	<u>MCCULLOCH, Henry Byron</u> (merchant/marchand) <u>MACGREGOR, John Alexander</u> (accountant/comptable) <u>LEWIS, Perley Chase</u> (clergyman/ministre du culte)	8,416 6,513 4,202	Lib Con Rec
19 (26-3-1940)	<u>MCCULLOCH, Henry B.</u> (merchant/marchand) <u>CAMERON, James M.</u> (soldier/soldat) <u>MACMILLAN, Chad</u> (clayworker/potier)	9,983 8,292 615	Lib Na Gov/ Gouv Na Ind
20 (11-6-1945)	<u>MCCULLOCH, Henry Byron</u> (retired/retraité) <u>HAYDEN, William Thomas</u> (barrister/avocat) <u>BENT, Murray A.</u> (clergyman/ministre du culte) <u>MACEACHERN, George</u> (machinist/machiniste)	9,774 9,387 2,610 323	Lib PC CCF/PSDC LP



## S.C. 1947, c.71

PICTOU consisting of the county of  
Pictou.

## S.C. 1947, c.71

PICTOU qui se compose du comté de  
Pictou.

21 (27-6-1949)	MCCULLOCH, Henry Byron (retired/retraité)	10,930	Lib
	TRISH, Ernest George (gentleman/gentilhomme)	9,236	PC
	MCCARTHY, Florence William (moulder/mouleur)	1,397	CCF/PSDC

## S.C. 1952, C.48

PICTOU consisting of the county of  
Pictou.

## S.C. 1952, C.48

PICTOU qui se compose du comté de  
Pictou.

22 (10-8-1953)	MCCULLOCH, H.B. (retired/retraité)	10,626	Lib
	MACLEOD, Donald R. (druggist/pharmacien)	8,778	PC
	DICK, G. Miller (representative/représentant)	1,599	CCF/PSDC
23 (10-6-1957)	MACEWAN, Russell (barrister/avocat)	12,208	PC
	MCCULLOCH, Henry Byron (retired/retraité)	9,251	Lib
	BATES, Carl J. (merchant/marchand)	473	SC/CS
	MURPHY, Donald R. (steelworker/ouvrier d'acierie)	459	CCF/PSDC
24 (31-3-1958)	MACEWAN, Russell (barrister/avocat)	13,618	PC
	MACINTOSH, Alex (barrister/avocat)	8,911	Lib
25 (18-6-1962)	MACEWAN, Russell (barrister/avocat)	10,837	PC
	CAMERON, James M. (broadcaster/annonceur)	9,153	Lib
	MATHESON, Alfred L. (retired/retraité)	1,539	NDP/NPD
	HENDERSON, John J. (school teacher/professeur)	470	SC/CS
26 (8-4-1963)	MACEWAN, Russell (barrister/avocat)	10,566	PC
	CAMERON, James M. (radio manager/directeur de station de radiodiffusion)	8,847	Lib
	MARKIE, John J. (school teacher/professeur)	1,127	NDP/NPD
	PARKER, Kenneth York (auctioneer-author/ vendeur aux enchères-écrivain)	181	SC/CS
27 (8-11-1965)	MACEWAN, Russell (barrister/avocat)	11,289	PC
	FRASER, Alistair (barrister/avocat)	8,509	Lib
	MACLEAN, John L. (wholesale clerk/commis dans un commerce en gros)	1,568	NDP/NPD

The electoral district was abolished in  
1966.

La circonscription électorale fut abolie  
en 1966.

see/voir CENTRAL NOVA

**QUEENS (1867-1892)**

**British North America Act, 1867**

Each of the Eighteen Counties of Nova Scotia shall be an Electoral District. The County of Halifax shall be entitled to return Two Members, and each of the other Counties One Member.

**R.S. of Nova Scotia, 1864, c.3, s.6**

The boundaries of counties, townships, electoral divisions and polling districts, for the purposes of this chapter, shall be the same as are now established.

**Queens County (May 3, 1828)**

Bounded on the East by the Western side line of the County of Lunenburg, and from the Northwestern angle of said County running South sixty degrees West seven miles and seventy chains and two rods, thence north sixty seven degrees thirty minutes west four miles and thirty eight rods to a square post and pile of stones thence south forty five degrees west three miles to a square post and pile of stones marked "Queens County" on the south and "Annapolis County" on the North, thence South sixty degrees West sixteen miles and an half mile to a square post marked as the Western termination of the rear line of Queens County, thence running south twenty six degrees East thirty three and an half miles, and one hundred and two rods to a post and pile of stones mark-

**Acte de l'Amérique du Nord britannique, 1867**

Chacun des dix-huit comtés de la Nouvelle-Écosse formera un district électoral. Le comté d'Halifax aura droit d'élire deux membres, et chacun des autres comtés, un membre.

**S.R. de la Nouvelle-Écosse, 1864, c.3, s.6**

Texte officiel en anglais seulement.

ed on the West side "Shelburne County" on the East side "Queens County" (variation 16 d. westerly) said post standing at the head of the harbour called Port Hebert at the mouth of a rivulet which empties into the head of said harbour, thence southerly and easterly along the Southern shore of the Province to the rock in the harbour of Port Metway marked L and ND known and described as the ancient bound between the County of Lunenburg and Queens County, comprehending all the Islands in front of said limits.

1	<u>FORBES, James F.</u> (physician/médecin)	844	Lib
(7-8-1867 to/ au 20-9-1867)	CAMPBELL	271	
<b>S.C. 1872, c.13</b>		<b>S.C. 1872, c.13</b>	
The boundaries were not adjusted.		Les limites n'ont pas été changées.	
2	<u>FORBES, James F.</u> (physician/médecin)	accl.	Lib
(20-7-1872 to/ au 12-10-1872)			
3	<u>FORBES, James F.</u> (physician/médecin)	accl.	Lib
(22-1-1874)			
4	BILL, S.T.R. (merchant/marchand)	670	LCon
(17-9-1878)	<u>FORBES, J.F.</u> (physician/médecin)	637	Lib
<b>S.C. 1882, c.3</b>		<b>S.C. 1882, c.3</b>	
The boundaries were not adjusted.		Les limites n'ont pas été changées.	
5	<u>FORBES, James F.</u> (physician/médecin)	692	Lib
(20-6-1882)	<u>FREEMAN, J.N.</u> (merchant/marchand)	560	LCon

6	<u>FREEMAN, J.N.</u> (merchant/marchand)	824	LCon
(22-2-1887)	<u>MACK, J.M.</u>	809	Lib

7	<u>FORBES, F.G.</u> (lawyer/avocat)	867	Lib
(5-3-1891)	<u>FREEMAN, J.N.</u> (merchant/marchand)	766	LCon

By Election

Élection partielle

(9-2-1892)

<u>FORBES, Francis Gordon</u> (lawyer/avocat)	accl.	Lib
---	-------	-----

The electoral district was abolished in 1892.

La circonscription électorale fut abolie en 1892.

see/voir SHELBURNE AND QUEEN'S

**QUEENS--LUNENBURG (1924-1947)**

see/voir LUNENBURG (1867-1924); SHELBURNE AND QUEEN'S

**S.C. 1924, c.63**

QUEENS--LUNENBURG consisting of the counties of Queens and Lunenburg.

**S.C. 1924, c.63**

QUEENS--LUNENBURG qui se compose des comtés de Queens et de Lunenburg.

15 (29-10-1925)	<u>DUFF, William</u> (merchant/marchand) <u>ERNST, William G.</u> (barrister/avocat)	9,219 8,846	Lib Con
16 (14-9-1926)	<u>ERNST, William G.</u> (barrister-at-law/avocat) <u>DUFF, William</u> (merchant/marchand)	9,925 9,136	Con Lib
17 (28-7-1930)	<u>ERNST, William Gordon</u> (barrister/avocat) <u>KINLEY, John J.</u> (druggist/pharmacien)	10,504 9,378	Con Lib

**S.C. 1933, c.54**

QUEENS--LUNENBURG consisting of the counties of Queens and Lunenburg.

**S.C. 1933, c.54**

QUEENS--LUNENBURG qui se compose des comtés de Queens et Lunenburg.

18 (14-10-1935)	<u>KINLEY, John James</u> (druggist/pharmacien) <u>ERNST, Hon. William Gordon</u> (minister of Fisheries/ministre des Pêcheries)	10,238 9,500	Lib Con
19 (26-3-1940)	<u>KINLEY, John James</u> (druggist/pharmacien) <u>LEVY, Robert Clifford</u> (barrister/avocat) VAN BUSKIRK, Claude (electrician/électricien)	10,616 7,845 457	Lib Na Gov/ Gouv Na CCF/PSDC
20 (11-6-1945)	<u>WINTERS, Robert Henry</u> (electrical engineer/ ingénieur électricien) BEACH, Leaman Clyde (sales manager/gérant des ventes) NICHOLSON, John William Angus (clergyman/ ministre du culte)	9,693 8,562 1,295	Lib PC CCF/PSDC

The electoral district was abolished in 1947.

La circonscription électorale fut abolie en 1947.

see/voir QUEENS--SHELBURNE; LUNENBURG (1947-1952)

## QUEENS--LUNENBURG (1952-1966)

see/voir LUNENBURG (1947-1952); QUEENS--SHELBURNE

## S.C. 1952, c.48

QUEENS--LUNENBURG consisting of the counties of Queens and Lunenburg.

## S.C. 1952, c.48

QUEENS--LUNENBURG qui se compose des comtés de Queens et de Lunenburg.

22 (10-8-1953)	<u>WINTERS, Hon. Robert Henry</u> (electrical engineer/ ingénieur électricien)	13,053	Lib
	RHODENIZER, Frederick LeRoy (merchant/marchand)	10,067	PC
23 (10-6-1957)	<u>CROUSE, Lloyd R.</u> (business executive/ homme d'affaires)	12,372	PC
	WINTERS, Robert H. (electrical engineer/ ingénieur électricien)	12,098	Lib
24 (31-3-1958)	<u>CROUSE, Lloyd R.</u> (business executive/ homme d'affaires)	14,156	PC
	MACLEOD, James A. (radio station manager/ directeur de station de radiodiffusion)	10,594	Lib
25 (18-6-1962)	<u>CROUSE, Lloyd R.</u> (business executive/ homme d'affaires)	12,847	PC
	JAMES, Arthur A. (physician/médecin)	10,489	Lib
	O'BRIEN, Allan (merchant/marchand)	593	NDP/NPD
26 (8-4-1963)	<u>CROUSE, Lloyd R.</u> (business executive/ homme d'affaires)	12,591	PC
	BURKE, Archibald (barrister-at-law/avocat)	11,357	Lib
27 (8-11-1965)	<u>CROUSE, Lloyd R.</u> (business executive/ homme d'affaires)	13,556	PC
	PUBLICOVER, Ernest F. (R.C.A.F. retired/ A.R.C. retraité)	9,193	Lib
	VAUGHAN, Malcolm James (businessman/homme d'affaires)	744	NDP/NPD

The electoral district was abolished in 1966.

La circonscription électorale fut abolie en 1966.

see/voir SOUTH SHORE

**QUEENS--SHELBURNE (1947-1952)**

see/voir SHELBURNE--YARMOUTH--CLARE (1933-1947); QUEENS--LUNENBURG (1924-1947)

**S.C. 1947, c.71**

**S.C. 1947, c.71**

QUEENS--SHELBURNE consisting of the counties of Queens and Shelburne.

QUEENS--SHELBURNE qui se compose des comtés de Queens et Shelburne.

21 (27-6-1949)	SMITH, Donald (dentist/dentiste) NICKERSON, Hubert Granville (merchant/marchand) VANBUSKIRK, G.W. Claude (electrician/électricien)	6,501 6,282 389	Lib PC CCF/PSDC
-------------------	--	-----------------------	-----------------------

The electoral district was abolished in 1952.

La circonscription électorale fut abolie en 1952.

see/voir QUEENS--LUNENBURG (1952-1966); SHELBURNE--YARMOUTH--CLARE (1952-1966)



**RICHMOND (1867-1914)****British North America Act, 1867**

Each of the Eighteen Counties of Nova Scotia shall be an Electoral District. The County of Halifax shall be entitled to return Two Members, and each of the other Counties One Member.

**Acte de l'Amérique du Nord britannique, 1867**

Chacun des dix-huit comtés de la Nouvelle-Écosse formera un district électoral. Le comté d'Halifax aura droit d'élire deux membres, et chacun des autres, un membre.

**R.S. of Nova Scotia, 1864, c.3, s.6**

The boundaries of counties, townships, electoral divisions and polling districts, for the purposes of this chapter, shall be the same as are now established.

**S.R. de la Nouvelle-Écosse, 1864, c.3, s.6**

Texte officiel en anglais seulement.

**Statutes of Nova Scotia, 1847, c.64**

That in future the division Line between the Counties of Cape Breton and Richmond, shall be as follows, that is to say: Beginning on the sea shore on the Eastern side of Havre Forcher, or Forked Harbor, thence extending Northwardly in a straight line to the Eastern side of Boylan's Brook, at Irish Cove, on the south side of the Bras d'Or Lake, and thence Southwesterly in a straight line to the point where the said County of Cape Breton is joined by the County of Inverness, as at present established.

**Statuts de la Nouvelle-Écosse, 1847, c.64**

Texte officiel en anglais seulement.

**Statutes of Nova Scotia, 1835, c.46**

That, from and after the time this Act shall come into operation, the present County of Cape-Breton shall be divided into three separate and distinct Counties, that is to say:--The County of Cape-Breton, to comprise the present

**Status de la Nouvelle-Écosse, 1835, c.46**

Texte officiel en anglais seulement.

North Eastern District; the County of Richmond, to comprise the present Southern or second District; and the County of Juste au Corps, to comprise the present North Western District.

### County of Richmond (April 2, 1824)

Beginning on the Sea Shore three miles Southwesterly from Havre Forchu or Forked Harbor, thence extends Southwesterly along the Sea Shore and across the entrances of all the Harbors and Rivers and across St. Peters Bay round Cap Hoguet or Cape Hogan and Point Madame to Bear Island thence Northerly along the Eastern Shore of the Gut of Canso round Point Tupper on the South side of the Entrance into Ship Harbour to the middle of the bridge at the Head of the said Harbor, thence is bounded by a line running parallel to the road leading from Ship Harbour to the River Inhabitants, 260 chains thence N. 19° W. until it joints the said road, thence along the road aforesaid across the River Inhabitants thence by the road leading to the head of St. Georges Channel thence North-easterly down St. Georges Channel, passing to the Southward of Smiths Islands, round the Eastern Point of Malagawaatchkt to the Southern boundary line of the Northeastern District at the entrance of St. Denis's Channel, thence Southeasterly along the said Northeastern District Line to the place of commencement near Havre Forchu.

By-Election Élection partielle (20-4-1869)	On Mr. Croke's death, 11-3-1869 <u>LE VESCONTE, Isaac</u> (merchant/marchand) HENRY, W.A. (lawyer/avocat)	Décès de M. Croke, 11-3-1869	560 333	Con
--	--	---------------------------------	------------	-----

## S.C. 1872, c.13

The boundaries were not adjusted.

## S.C. 1872, c.13

Les limites n'ont pas été changées.

2 (20-7-1872 to/ au 12-10-1872)	<u>LE VESCONTE, Isaac</u> (merchant/marchand) KAVANAGH	571 300	Con
3 (22-1-1874)	<u>FLYNN, Hon. E.P.</u> (merchant/marchand) BENOIT, R.	564 486	Lib
4 (17-9-1878)	<u>FLYNN, Edward P.</u> (merchant/marchand) BENOIT, Renée	666 552	Lib

## S.C. 1882, c.3

The boundaries were not adjusted.

## S.C. 1882, c.3

Les limites n'ont pas été changées.

5 (20-6-1882)	<u>PAINT, Henry N.</u> (commission and insurance agent/agent d'assurance à la commission) FLYNN, E.P. (merchant/marchand)	525 461	Con Lib
6 (22-2-1887)	<u>FLYNN, E.P.</u> (merchant/marchand) <u>PAINT, H.N.</u> (commission and insurance agent/agent d'assurance à la commission) LEBLANC, S.P.	910 609 317	Lib Con I Con/ Con ind
7 (5-3-1891)	<u>GILLIES, J.A.</u> (lawyer/avocat) <u>PAINT, H.N.</u> (commission and insurance agent/agent d'assurance à la commission) FLYNN, E.P. (merchant/marchand)	857 755 670	Con Con Lib

By-Election Élection partielle (21-1-1892)	On Mr. Gillies being un- seated, 21-12-1891 <u>GILLIES, Joseph Alexander</u>	Destitution de M. Gillies, 21-12-1891 (lawyer/avocat)	accl.	Con
--	--	---	-------	-----

**S.C. 1892, c.11****S.C. 1892, c.11**

The boundaries were not adjusted.

Les limites n'ont pas été changées.

8 (23-6-1896)	<u>GILLIES, J.A.</u> (lawyer/avocat) <u>FLYNN, Edm. V.</u> (merchant/marchand)		1,078 1,056	Con Lib
9 (7-11-1900)	<u>MATHESON, Joseph</u> (general merchant/marchand général) <u>GILLIES, Joseph A.</u> (lawyer/avocat)		1,092 840	Lib Con
10 (3-11-1904)	<u>FINLAYSON, Duncan</u> (lawyer/avocat) <u>GILLIES, Joseph A.</u> (lawyer/avocat) <u>PAINT, Henry</u> (commission and insurance agent/agent d'assurance à la commission)		1,270 868 20	Lib Con Con

**S.C. 1903, c.60****S.C. 1903, c.60**

The boundaries were not adjusted.

Les limites n'ont pas été changées.

11 (26-10-1908)	<u>KYTE, George W.</u> (lawyer/avocat) <u>FERGUSON, Roderick</u>		1,279 1,039	Lib Con
12 (21-9-1911)	<u>KYTE, George William</u> (lawyer/avocat) <u>GILLIES, Joseph Alexander</u> (lawyer/avocat)		1,268 983	Lib Con

The electoral district was abolished in  
1914.La circonscription électorale fut abolie  
en 1914.see/voir CAPE BRETON SOUTH AND RICHMOND

## RICHMOND--WEST CAPE BRETON (1924-1933)

see/voir CAPE BRETON SOUTH AND RICHMOND

## S.C. 1924, c.63

RICHMOND--WEST CAPE BRETON consisting of the County of Richmond and that part of the County of Cape Breton lying east of East Bay and south of the electoral district of Cape Breton South as above described.

15 (29-10-1925)	<u>MACDONALD, John Alexander</u> (physician/médecin) <u>KYTE, George William</u> (barrister-at-law/avocat)	3,962 3,252	Con Lib
16 (14-9-1926)	<u>MACDONALD, John Alexander</u> (physician/médecin) <u>BOYD, Donald D.</u> (barrister/avocat)	3,769 3,280	Con Lib
17 (28-7-1930)	<u>MACDONALD, John Alexander</u> (physician/médecin) <u>DOYLE, Edward Charles</u> (carpenter/charpentier)	4,085 3,413	Con Lib

By-Election  
Élection partielle  
(2-9-1930)

On Mr. Macdonald's acceptance of an office of emolument under the Crown,  
22-8-1930

RHODES, Hon. Edgar Nelson (lawyer-at-law/avocat) accl. Con

M. Macdonald accepte une charge rétribuée sous la Couronne, 22-8-1930

The electoral district was abolished in 1933.

La circonscription électorale fut abolie en 1933.

see/voir INVERNESS--RICHMOND

## S.C. 1924, c.63

RICHMOND--OUEST-CAP-BRETON qui se compose du comté de Richmond et de cette partie du comté de Cap-Breton qui est située à l'est de East-Bay et au sud du district électoral de Cap-Breton-Sud tel que décrit ci-haut.

**SHELBURNE (1867-1892)****British North America Act, 1867**

Each of the Eighteen Counties of Nova Scotia shall be an Electoral District. The County of Halifax shall be entitled to return Two Members and each of the other Counties One Member.

**R.S. of Nova Scotia, 1864, c.3, s.6**

The boundaries of counties, townships, electoral divisions and polling districts, for the purposes of this chapter, shall be the same as are now established.

**Statutes of Nova Scotia 1846, c.20**

Be it enacted ... That the County of Shelburne shall hereafter comprise all that part and portion of what, previous to the passing of the said Act, constituted the former County of Shelburne, except the Townships of Yarmouth and Argyle, and also except that part thereof which is hereinafter particularly described; and the County of Yarmouth shall comprehend and comprise the said two Townships of Yarmouth and Argyle, and also such part of the said former County of Shelburne as lies to the North West of a Line to run in a North Eastwardly direction from the North East corner of a Grant on the East side of the Great Pubnico Lake, made to David Larkins and others, to the bounds of the County of Digby, at the Point where the same is intersected by the County of Queen's.

**Acte de l'Amérique du Nord britannique, 1867**

Chacun des dix-huit comtés de la Nouvelle-Écosse formera un district électoral. Le comté d'Halifax aura droit d'élire deux membres, et chacun des autres comtés, un membre.

**S.R. de la Nouvelle-Écosse, 1864, c.3, s.6**

Texte officiel en anglais seulement.

**Statuts de la Nouvelle-Écosse, 1846, c.20**

Texte officiel en anglais seulement.

## S.C. 1872, c.13

The boundaries were not adjusted.

2 (20-7-1872 to/ au 12-10-1872)	<u>COFFIN, Thomas</u> (merchant/marchand)	accl.	Lib
---------------------------------------	---	-------	-----

By-Election Élection partielle (9-12-1873)	On Mr. Coffin being appointed Receiver-General of Canada, 7-11-1873 <u>COFFIN, Thomas</u> (merchant/marchand)	Nomination de M. Coffin comme receveur général du Canada, 7-11-1873 accl.	Lib
--	--	--	-----

3 (22-1-1874)	<u>COFFIN, Thomas</u> (merchant/marchand)	accl.	Lib
------------------	---	-------	-----

4 (17-9-1878)	<u>ROBERTSON, Thomas</u> (civil servant/fonctionnaire) <u>FREEMAN, Robert W.</u> <u>COFFIN, Thomas</u> (merchant/marchand)	966 899 198	Lib  Lib
------------------	--	-------------------	----------------

## S.C. 1872, c.13

Les limites n'ont pas été changées.

## S.C. 1882, c.3

The boundaries were not adjusted.

5 (20-6-1882)	<u>ROBERTSON, Thomas</u> (civil servant/fonctionnaire) <u>WHITE, N.W.</u>	912 775	Lib
------------------	--	------------	-----

6 (22-2-1887)	<u>ROBERTSON, Thomas</u> (civil servant/fonctionnaire) <u>LAURIE, Gen.</u> (soldier/soldat)	1,194 1,160	Lib Con
------------------	--	----------------	------------

By-Election Élection partielle (15-12-1887)	On election being declared void, 9-11-1887 <u>LAURIE, John Wimburne</u> (soldier/soldat) <u>ROBERTSON, Thomas</u> (civil servant/fonctionnaire)	Élection déclarée nulle, 9-11-1887 1,083 1,075	Con  Lib
---	---	---	----------------

By-Election Élection partielle (22-10-1888)	On election being declared void <u>LAURIE, John Wimburne</u> (soldier/soldat) <u>CONGDEN</u>	Élection déclarée nulle  987 976	Con
---	--	---	-----

## S.C. 1882, c.3

Les limites n'ont pas été changées.

7	<u>WHITE, N.W.</u> (lawyer/avocat)	1,388	LCon
(5-3-1891)	<u>ROBERTSON, Thos.</u> (civil servant/fonctionnaire)	1,369	Lib

The electoral district was abolished in 1892.

La circonscription électorale fut abolie en 1892.

see/voir SHELBURNE AND QUEEN'S



## SHELburnE AND QUEEN'S (1892-1924)

## S.C. 1892, c.11

The county of Queen's and the county of Shelburne shall together form one electoral district, which shall be known as the electoral district of Shelburne and Queen's.

## S.C. 1892, c.11

Le comté de Queen's et le comté de Shelburne formeront ensemble un district électoral qui sera appelé de district électoral de Shelburne et Queen's.

8 (23-6-1896)	<u>FORBES, F.G.</u> (lawyer/avocat) <u>CAHAN, Cha. H.</u>	2,130 1,932	Lib Con
------------------	--	----------------	------------

By-Election Élection partielle (5-8-1896)	On Mr. Forbes' being appointed Sub-Collector of Customs, 18-7-1896 <u>FIELDING, Hon. W.S.</u> (journalist/journaliste)	M. Forbes est nommé sous-collectionneur des Douanes, 18-7-1896 accl.	Lib
---	---	---	-----

9 (7-11-1900)	<u>FIELDING, Hon. W.S.</u> (journalist/journaliste) <u>RITCHIE, J.J.</u>	2,294 1,901	Lib Con
------------------	---	----------------	------------

## S.C. 1903, c.60

The boundaries were not adjusted.

## S.C. 1903, c.60

Les limites n'ont pas été changées.

10 (3-11-1904)	<u>FIELDING, Hon. W.S.</u> (journalist/journaliste) <u>RITCHIE, James J.</u>	2,302 1,917	Lib Con
-------------------	---	----------------	------------

By-Election Élection partielle (31-10-1906)	On Mr. Fielding's election being declared void, 8-10-1906 <u>FIELDING, Hon. W.S.</u> (journalist/journaliste) <u>WELDON, R.C.</u> (medical doctor/médecin)	Élection de M. Fielding déclarée nulle, 8-10-1906 2,500 1,484	Lib
---	--	---	-----

11 (26-10-1908)	<u>FIELDING, Hon. William Stevens</u> (journalist/ journaliste) <u>MORINE, Alfred Bishop</u>	2,487 2,145	Lib Con
--------------------	--	----------------	------------

12 (21-9-1911)	MCCURDY, Fleming Blanchard (financier/financier) <u>FIELDING, Hon. William Stevens</u> (journalist/ journaliste)	2,678 2,529	Con Lib
-------------------	--	----------------	------------

## S.C. 1914, c.51

The boundaries were not adjusted.

## S.C. 1914, c.51

Les limites n'ont pas été changées.

13 (17-12-1917)	<u>FIELDING, Hon. William Stevens</u> (journalist/ journaliste)	accl.	Opp
--------------------	--	-------	-----

14 (6-12-1921)	<u>FIELDING, Hon. William Stevens</u> (journalist/ journaliste) HALL, William Lorimer (barrister/avocat)	5,237 4,520	Lib Con
-------------------	--	----------------	------------

By-Election Élection partielle (19-1-1922)	On Mr. Fielding's accep- tance of an office of emolument under the Corwn, 29-12-1921 <u>FIELDING, Hon. William Stevens</u> (journalist/ journaliste)	M. Fielding accepte une charge rétribuée sous la Couronne, 29-12-1921 accl.	Lib
--	---	--	-----

The electoral district was abolished in 1924.

La circonscription électorale fut abolie en 1924.

see/voir SHELBURNE--YARMOUTH; QUEENS--LUNENBURG (1924-1947)

**SHELBURNE--YARMOUTH (1924-1933)**see/voir SHELBURNE AND QUEEN'S**S.C. 1924, c.63**

SHELBURNE--YARMOUTH consisting of the Counties of Shelburne and Yarmouth.

**S.C. 1924, c.63**

SHELBURNE--YARMOUTH qui se compose des comtés de Shelburne et de Yarmouth.

15 (29-10-1925)	<u>HATFIELD, Paul Lacombe</u> (broker/courtier) <u>SPINNEY, Hon. Edgar Keith</u> (merchant/marchand)	6,709 6,327	Lib Con
16 (14-9-1926)	<u>HATFIELD, Paul Lacombe</u> (commission broker/ courtier à la commission) <u>PATTERSON, Frank Harris</u> (barrister-at-law/ avocat)	7,339 6,008	Lib Con
By-Election Élection partielle (2-11-1926)	On Mr. Hatfield being called to the Senate, 6-10-1926 <u>RALSTON, Hon. James Layton</u> (minister of National Défense/ministre de la Défense nationale)	Nomination de M. Hatfield au Sénat, 6-10-1926  accl.	Lib
17 (28-7-1930)	<u>RALSTON, Hon. James Layton</u> (barrister/avocat) <u>WALKER, James Marvin</u> (merchant/marchand)	8,173 6,800	Lib Con

The electoral district was abolished in 1933.

La circonscription électorale fut abolie en 1933.

see/voir SHELBURNE--YARMOUTH--CLARE (1933-1947)

## SHELBURNE--YARMOUTH--CLARE (1933-1947)

see/voir DUGBY AND ANNAPOLIS; SHELBURNE--YARMOUTH

## S.C. 1933, c.54

SHELBURNE--YARMOUTH--CLARE consisting of the counties of Shelburne and Yarmouth and that part of the county of Digby contained in the municipality of Clare.

## S.C. 1933, c.54

SHELBURNE--YARMOUTH--CLARE qui se compose des comtés de Shelburne et Yarmouth et de cette partie du comté de Digby contenue dans la municipalité de Clare.

18 (14-10-1935)	POTTIER, Vincent Joseph (barrister/avocat)	11,102	Lib
	LANDRY, René-Wilfrid-Emilien (barrister/avocat)	5,086	Con
	BURTON, James Donald (accountant/comptable)	1,594	Rec
19 (26-3-1940)	POTTIER, Vincent-Joseph (barrister/avocat)	10,851	Lib
	WALKER, James Marven (merchant/marchand)	6,569	Na Gov/ Gouv Na
20 (11-6-1945)	BAKER, Loran Ellis (active service/membre des forces armées)	9,341	Lib
	DAWSON, Ulric Gathorne (active service/membre des forces armées)	8,595	PC
	GRANTHAM, Ronald (active service/membre des forces armées)	1,071	CCF/PSDC

The electoral district was abolished in 1947.

La circonscription électorale fut abolie en 1947.

see/voir DIGBY--YARMOUTH; QUEENS--SHELBURNE

## SHELBURNE--YARMOUTH--CLARE (1952-1966)

see/voir QUEENS--SHELBURNE; DIGBY--YARMOUTH

## S.C. 1952, c.48

SHELBURNE--YARMOUTH--CLARE consisting of the counties of Shelburne and Yarmouth and that part of the county of Digby contained in the municipality of Clare.

## S.C. 1952, c.48

SHELBURNE--YARMOUTH--CLARE qui se compose des comtés de Shelburne et Yarmouth et de cette partie du comté de Digby contenue dans la municipalité de Clare.

22 (10-8-1953)	<u>KIRK, Thomas Andrew Murray</u> (administrator/ administrateur)	11,556	Lib
	FILLEUL, Donald Farish (chartered accountant/ comptable agréé)	7,392	PC
23 (10-6-1957)	<u>KIRK, Thomas Andrew Murray</u> (administrator/ administrateur)	10,734	Lib
	TREFRY, James Douglas (service station manager/directeur-gérant de station service)	9,806	PC
24 (31-3-1958)	<u>LEGERE, Felton Fenwick</u> (lobster buyer/acheteur d'homards)	12,071	PC
	KIRK, Thomas Andrew Murray (administrator/ administrateur)	10,187	Lib
25 (18-6-1962)	<u>LEGERE, Felton Fenwick</u> (lobster dealer/marchand d'homards)	11,162	PC
	ARMSTRONG, Frederick Thomas (automobile dealer/ vendeur d'automobiles)	10,665	Lib
	CROWELL, Ashley Allen (shoemaker and beekeeper/ cordonnier et apiculteur)	374	SC/CS
	MONAHAN, Arthur P. (university professor/ professeur d'université)	329	NDP/NPD
26 (8-4-1963)	<u>ARMSTRONG, Frederick Thomas</u> (businessman/ homme d'affaires)	11,607	Lib
	BOWER, John O. (retired executive/homme d'affaires retraité)	10,380	PC
	CROWELL, Ashley Allen (shoemaker and beekeeper/ cordonnier et apiculteur)	220	SC/CS
	ROSS, Victor A. (mill-hand/lamineur)	215	NDP/NPD

27	BOWER, John O. (retired/retraité)	10,744	PC
(8-11-1965)	ARMSTRONG, Frederick T. (businessman/ homme d'affaires)	9,884	Lib
	MACGILLIVRAY, A. Boyd (barrister-at-law/avocat)	1,538	NDP/NPD

The electoral district was abolished in  
1966.

La circonscription électorale fut abolie  
en 1966.

see/voir SOUTH WESTERN NOVA; SOUTH SHORE

## SOUTH SHORE (1966- )

see/voir QUEENS--LUNENBURG (1952-1966); SHELBURNE--YARMOUTH--CLARE (1952-1966);  
HALIFAX

## Representation Order, 16-6-1966

SOUTH SHORE consisting of:

- (a) the counties of Lunenburg and Queens and that part of the county of Shelburne contained in the Municipality of Shelburne;
- (b) that part of the county of Halifax bounded by a line commencing at a point situated on the shore of St. Margaret's Bay at the southern termination of the Halifax-Lunenburg county line; thence northwesterly following said county line to the Hants county line; thence easterly following said Hants county line to the west shore of Big Indian Lake; thence southerly along the western shores of Big Indian Lake; Rafter Lake and Sandy Lake to the dam at the southern end of Sandy Lake; thence southeasterly in a line to the dam at the southern end of Coon Pond at the Northeast River; thence southerly along said river to Mill Lake; thence easterly along the northern shore of said lake to the power transmission line; thence southeasterly following said power transmission line to the road west of Hubley Big Lake leading to the bridge on Albert Bridge Lake; thence southwesterly following the said road to the bridge on Albert Bridge Lake; thence easterly along the south shore of said lake to Millard Lake; thence easterly along the south shore of said lake to its end; thence easterly in a line to Massey Hill; thence southerly in a straight line to Oak Hill Lake and crossing said lake to Canaan Lake at its out-

## Ordonnance de représentation, 16-6-1966

SOUTH SHORE qui se compose:

- (a) des comtés de Lunenburg et de Queens et de la partie du comté de Shelburne comprise dans la municipalité de Shelburne;
- (b) de la partie du comté de Halifax bornée par une ligne qui commence à un point situé sur la rive de la baie St. Margaret à l'extrémité sud de ladite commune du comté de Halifax et du comté de Lunenburg et qui va de là vers le nord-ouest en suivant ladite limite jusqu'à la limite du comté de Hants; de là vers l'est en suivant ladite limite du comté de Hants jusqu'à la rive ouest du lac Big Indian; de là vers le sud le long des rives ouest du lac Big Indian, du lac Rafter et du lac Sandy jusqu'au barrage situé à l'extrémité sud du lac Sandy; de là vers le sud-est en suivant une ligne jusqu'au barrage situé à l'extrémité sud de l'étang Coon sur la rivière Northeast; de là vers le sud le long de ladite rivière jusqu'au lac Mill; de là vers l'est le long de la rive nord dudit lac jusqu'à la ligne de transmission de l'énergie électrique; de là vers le sud-est en suivant ladite ligne de transmission jusqu'au chemin situé à l'ouest du grand lac Hubley et qui conduit au pont érigé sur le lac Albert Bridge; de là vers le sud-ouest en suivant ledit chemin jusqu'au pont érigé sur le lac Albert Bridge; de là vers l'est le long de la rive sud dudit lac jusqu'au lac Millard; de là vers l'est le long de la rive sud dudit lac jusqu'à son extrémité; de

let; thence southerly in a line to Hoop Pole Lake at its outlet; thence southerly along the brook to the northwest end of Otter Lake; thence southerly along a brook to Scott Lake; thence southerly in a line crossing said lake to the northeast end of Big Lake; thence southerly in a line crossing Big Lake to its outlet; thence southerly along Black Duck Run to Dover Soi; thence southerly along mid-channel of Dover Soi to a point West of the northwest end of Long Island; thence East in a line to said northwest end of said Long Island; thence southeasterly in a line crossing Port Dover to the southeastern end of Flemming Island; thence southerly to Dover Castle Ledge; thence northwesterly to Peggy Point on the shore of the Atlantic Ocean; thence northerly and along the various courses of the shores of the Atlantic Ocean and St. Margaret's Bay to the point of commencement; together with all offshore islands or parts of islands.

là vers l'est en suivant une ligne jusqu'à Massey Hill; de là vers le sud en ligne droite jusqu'au lac Oak Hill et en traversant ledit lac, jusqu'à l'embouchure du lac Canaan; de là vers le sud en suivant une ligne jusqu'à l'embouchure du lac Hoop Pole; de là vers le sud le long du ruisseau jusqu'à l'extrémité nordouest du lac Otter; de là vers le sud le long d'un ruisseau jusqu'au lac Scott; de là vers le sud en suivant une ligne qui traverse ledit lac jusqu'à l'extrémité nord-est du lac Big; de là vers le sud en suivant une ligne qui traverse le lac Big jusqu'à son embouchure; de là vers le sud le long du ruisseau Black Duck (Black Duck Run) jusqu'au chenal de Dover Soi; de là vers le sud le long de la ligne médiane du chenal de Dover Soi jusqu'à un point situé à l'ouest de l'extrémité nord-ouest de l'île Long; de là vers l'Est en suivant une ligne jusqu'à ladite extrémité nord-ouest de ladite île Long; de là vers le sud-est en suivant une ligne qui traverse le port de Dover jusqu'à l'extrémité sud-est de l'île Flemming; de là vers le sud jusqu'à la bordure rocheuse de Dover Castle; de là vers le nord-ouest jusqu'à la pointe Peggy sur le littoral de l'océan Atlantique; de là vers le nord le long du littoral de l'océan Atlantique et de la rive de la baie St. Margaret jusqu'au point de départ; y compris toutes les îles ou parties d'îles du littoral.



28 (25-6-1968)	<u>CROUSE, Lloyd R.</u> (business executive/homme d'affaires)	17,547	PC
	KINLEY, John James (professional engineer/ ingénieur)	11,668	Lib
	HARDING, Aubrey (businessman/homme d'affaires)	764	NDP/NPD
29 (30-10-1972)	<u>CROUSE, Lloyd R.</u> (business executive/homme d'affaires)	18,653	PC
	KINLEY, John James (businessman/homme d'affaires)	11,602	Lib
	STUART, Richard N. (acoustical carpenter/ charpentier du son)	2,297	NDP/NPD
30 (8-7-1974)	<u>CROUSE, Lloyd R.</u> (business executive/homme d'affaires)	18,206	PC
	MARTIN, Bill K. (broadcaster/annonceur)	13,006	Lib
	MANTHORNE, Bob (office manager/directeur des services administratifs)	1,950	NDP/NPD
	PETERSON, Edward (labourer/manoeuvre)	222	SC/CS

**Representation Order, 14-7-1976**

SOUTH SHORE consisting of the Counties of Shelburne, Queens and Lunenburg.

**Ordonnance de représentation, 14-7-1976**

SOUTH SHORE comprend les comtés de Shelburne, de Queens et de Lunenburg.

31 (22-5-1979)	<u>CROUSE, Lloyd R.</u> (business executive/homme d'affaires)	20,867	PC
	MCFETRIDGE, Ted (lawyer/avocat)	11,666	Lib
	YATES, John (labour relations officer/agent de relations ouvrières)	3,988	NDP/NPD
32 (18-2-1980)	<u>CROUSE, Lloyd R.</u> (business executive/homme d'affaires)	16,139	PC
	KINLEY, Jim (business executive/homme d'affaires)	13,926	Lib
	YATES, John H. (labour relations officer/ agent de relations ouvrières)	5,856	NDP/NPD
	TUDOR, Martha (potter and mother/potière et mère)	433	P Rh

**SOUTH WEST NOVA (1976- )**

see/voir SOUTH WESTERN NOVA; ANNAPOLIS VALLEY

**Representation Order, 14-7-1976**

**Ordonnance de représentation, 14-7-1976**

SOUTH WEST NOVA consisting of the Counties of Yarmouth, Digby and Annapolis.

SOUTH WEST NOVA comprend les comtés de Yarmouth, de Dugby et d'Annapolis.

31 (22-5-1979)	HALIBURTON, Charles E. (lawyer/avocat)	16,512	PC
	CAMPBELL, Coline (lawyer/avocat)	16,398	Lib
	MACPHERSON, Ian (teacher/professeur)	4,217	NDP/NPD
32 (18-2-1980)	CAMPBELL, Coline (lawyer/avocat)	19,151	Lib
	HALIBURTON, Charles E. (lawyer/avocat)	14,151	PC
	LEE, John E. (teacher/professeur)	4,922	NDP/NPD
	TRUDELL, Anne (dining room operator/ restauratrice)	216	Ind

**SOUTH WESTERN NOVA (1966-1976)**

see/voir DIGBY--ANNAPOLIS--KINGS (1952-1966); SHELburne--YARMOUTH--CLARE (1952-1966)

**Representation Order, 16-6-1966**

SOUTH WESTERN NOVA consisting of:

- (a) the counties of Digby and Yarmouth and that part of the county of Shelburne contained in the Municipality of Barrington;
- (b) that part of the county of Annapolis bounded by a line commencing at a point situated on the shore of the Bay of Fundy at the northern termination of Bay Road near Phinney Cove; thence southerly following said road to the highway at Upper Granville; thence southerly in a line crossing the Annapolis River to the mouth of Messenger Brook; thence along said brook and Hooper Brook to its source; thence southerly in a line to the northeast end of Goldsmith Lake; thence southerly in a line to Goldsmith Lake Brook; thence southerly along said brook to Dalhousie West Road; thence southwesterly in a line to the northern end of Dargie Lake; thence southeasterly in a line to the northern end of Lynch Lake; thence southerly in a line to Lynch Lake Creek; thence southerly along Lynch Lake Creek to the Northwestern end of Allison Lake; thence easterly and northeasterly along the northern shore of said lake, the brook out of Gull Lake, and the western shore of Gull Lake to the northern end of Gull Lake; thence northeasterly in a line to the north end of Munroe Lake and continuing to Croker Lakes; thence southeasterly along Croker Lakes, Croker Lakes Creek, Alma Lake, and Alma Lake Creek,

**Ordonnance de représentation, 16-6-1966**

SOUTH WESTERN NOVA qui se compose:

- (a) des comtés de Digby et d'Yarmouth et de la partie du comté de Shelburne comprise dans la municipalité de Barrington;
- (b) de la partie du comté d'Annapolis bornée par une ligne qui commence à un point situé sur la rive de la baie de Fundy, à l'extrémité nord du chemin Bay près de l'anse Phinney; de là vers le sud en suivant ledit chemin jusqu'à la grandroute à Upper Granville; de là vers le sud en suivant une ligne qui traverse la rivière Annapolis jusqu'à l'embouchure du ruisseau Messenger; de là le long dudit ruisseau et du ruisseau Hooper jusqu'à la source de ce dernier; de là vers le sud en suivant une ligne jusqu'à l'extrémité nord-est du lac Goldsmith; de là vers le sud en suivant une ligne jusqu'au ruisseau du lac Goldsmith; de là vers le sud le long dudit ruisseau jusqu'au chemin de Dalhousie-Ouest; de là vers le sud-ouest en suivant une ligne jusqu'à l'extrémité nord du lac Dargie; de là vers le sud-est en suivant une ligne jusqu'à l'extrémité nord du lac Lynch; de là vers le sud en suivant une ligne jusqu'au ruisseau du lac Lynch; de là vers le sud le long du ruisseau du lac Lynch jusqu'à l'extrémité nord-ouest du lac Allison; de là vers l'est et vers le nord-est le long de la rive nord dudit lac, du ruisseau qui prend sa source dans le lac Gull et de la rive ouest du lac Gull jusqu'à l'extrémité nord de ce dernier; de là vers le

to the east end of Beaver Lakes; thence southeasterly in a line to Durland Lake at its northeast end; thence along the eastern shore of Durland Lake and Round Lake Brook to Round Lake; thence along the western shore of Round Lake to the Annapolis-Queens county line; thence southwesterly following the Annapolis-Queens county line to its intersection with the Annapolis-Digby county line; thence northerly following said county line to the shore of the Annapolis Basin at the mouth of Bear River; thence easterly and along the various courses of the shores of the Annapolis Basin through Digby Gut and the Bay of Fundy to the point of commencement; together with all offshore islands or parts of islands.

nord-est en suivant une ligne jusqu'à l'extrémité nord du lac Munroe et continuant jusqu'aux lacs Croker; de là vers le sud-est le long des lacs Croker, du ruisseau des lacs Croker, du lac Alma et du ruisseau du lac Alma jusqu'à l'extrémité est des lacs Beaver; de là vers le sud-est en suivant une ligne jusqu'au lac Durland, à son extrémité nord-est; de là le long de la rive est du lac Durland et du ruisseau du lac Round jusqu'au lac Round; de là le long de la rive ouest du lac Round jusqu'à la limite commune du comté d'Annapolis et du comté de Queens; de là vers le sud-ouest en suivant la limite commune du comté d'Annapolis et du comté de Queens jusqu'à son intersection avec la limite commune du comté d'Annapolis et du comté de Digby; de là vers le nord en suivant ladite limite jusqu'à la rive du bassin d'Annapolis, à travers le goulet Digby (Digby Gut), et de la rive de la baie de Fundy jusqu'au point de départ; y compris toutes les îles ou parties d'îles du littoral.

28 (25-6-1968)	COMEAU, Louis-Roland (teacher/professeur)	14,543	PC
	STEWART, John B. (professor/professeur)	12,290	Lib
	GILMAN, Rae (executive secretary/secrétair exécutive)	655	NDP/NPD
	ATKINSON, N. Evanson (wholesaler/commerçant en gros)	293	I PC/ PC ind
29 (30-10-1972)	HALIBURTON, Charles E. (lawyer/avocat)	15,039	PC
	LOGAN, Fulton J. (drug clerk/commis de pharmacie)	12,471	Lib
	MEUSE, Lawrence (salesman/vendeur)	2,104	NDP/NPD
	PADDOCK, Charles P. (student/étudiant)	359	SC/CS

30	CAMPBELL, Coline (lawyer/avocat)	15,066	Lib
(8-7-1974)	HALIBURTON, Charlie (barrister/avocat)	13,841	PC
	COE, Yvone (businesswoman/femme d'affaires)	1,610	NDP/NPD
	ZWICKER, Cecilia (housewife/ménagère)	164	SC/CS

The electoral district was abolished in 1976.

La circonscription électorale fut abolie en 1976.

see/voir SOUTH WEST NOVA; SOUTH SHORE

**VICTORIA (1867-1903)****British North America Act, 1867**

Each of the Eighteen Counties of Nova Scotia shall be an Electoral District. The County of Halifax shall be entitled to return Two Members, and each of the other Counties One Member.

**R.S. of Nova Scotia, 1864, c.3, s.6**

The boundaries of counties, townships, electoral divisions and polling districts, for the purposes of this chapter, shall be the same as are now established.

**Statutes of Nova Scotia, 1852, c.4**

The County of Cape Breton shall comprise all that part of the late County of Cape Breton to the southward of a line commencing at the entrance of a large stream that falls into the sea, about three miles to the westward of Point Anconi, at the eastern extremity of the Island of Boularderie and following the middle of the Stream upwards, until it intersects the present highway between the great and little Bras d'Or; thence running parallel to the rear line of the front lot, on the north side of Boularderie, until it comes to the south-western corner of the Reverend James Franser's lot, on the north side — thence south twenty degrees east, to the southeastern shore of Boularderie, and to continue on the same course to the middle of the Bras d'Or Lake — thence up the middle thereof westerly, to the middle of the Strait of Barra — thence following the mid channel thereof to the western end of the Strait — thence in a direct line

**Acte de l'Amérique du Nord britannique, 1867**

Chacun des dix-huit comtés de la Nouvelle-Écosse constituera une circonscription électorale. Le comté d'Halifax aura droit d'élire deux députés, et chacun des autres comtés, un député.

**S.R. de la Nouvelle-Écosse, 1864, c.3, s.6**

Texte officiel en anglais seulement.

**Statuts de la Nouvelle-Écosse, 1852, c.4**

Texte officiel en anglais seulement.

to the line at or near Point Malagawatchkt that separates the County of Cape Breton from the County of Inverness; and the county of Victoria shall comprise the remainder of the late county of Cape Breton that is to say: all that thereof to the northward of the line above described.

1 (7-8-1867 to/ au 20-9-1867)	<u>ROSS, William</u> (commission merchant/marchand à la commission)	accl.	Lib
-------------------------------------	--	-------	-----

**S.C. 1872, c.13**

The boundaries were not adjusted.

**S.C. 1872, c.13**

Les limites n'ont pas été changées.

2 (20-7-1872 to/ au 12-10-1872)	<u>ROSS, Thomas</u> (commission merchant/marchand à la commission)	accl.	Lib
---------------------------------------	---	-------	-----

By-Election  
Élection partielle  
(20-12-1873)

On Mr. Ross being appointed Minister of Militia, 7-11-1873

Nomination de M. Ross au poste ministre de la milice, 7-11-1873

ROSS, William (commission merchant/marchand à  
la commission)

541 Lib

CAMPBELL, Charles James (merchant/marchand)

523 Con

3  
(22-1-1874)

ROSS, Hon. William (commission merchant/marchand  
à la commission)

accl. Lib

By-Election  
Élection partielle  
(17-12-1874)

On Mr. Ross' resignation, 29-9-1874, to become Collector of Customs at Halifax, N.S., 5-11-1874

Démission de M. Ross, 29-9-1874, afin d'accéder au poste de précepteur des douanes à Halifax, N.-E., 5-11-1874

CAMPBELL, Charles James (merchant/marchand)

541 Con

TREMAIN, Barclay, Edmund (lawyer/avocat)

523 Lib

By-Election Élection partielle (28-2-1875)	On Mr. Campbell being un- seated by decision of the Supreme Court of N.S., 28-2-1875, Mr. R.E. Tre- main was declared duly elected by decision of Election Court, 28-4-1875	Après la destitution de M Campbell par une décision. de la Cour suprême de la N.-E., 28-2-1875, M. R.E. Tremain fut déclaré lé- galement élu sur décision de la Cour des élections, 28-2-1875		
By-Election Élection partielle (21-9-1876)	On Mr. Tremain's resign- ation, 21-8-1876, to be- come County Court Judge of District No. 7 Cape Breton, 21-8-1876	Démission de M. Tremain, 21-8-1876, afin d'accéder au poste de juge de cour de comté du district no. 7 du Cap-Breton, 21-8-1876		
	<u>CAMPBELL, Charles James</u> (merchant/marchand)		624	Con
	ROSS, John		526	Lib
4 (17-9-1878)	<u>MCDONALD, Duncan</u> (merchant/marchand)		748	Lib
	<u>CAMPBELL, Charles</u> (merchant/marchand)		645	Con
<b>S.C. 1882, c.3</b>		<b>S.C. 1882, c.3</b>		
The boundaries were not adjusted.		Les limites n'ont pas été changées.		
5 (20-6-1882)	<u>CAMPBELL, Hon. C.J.</u> (merchant/marchand)		857	Con
	<u>BETHUNE, Dr. J.T.</u> (physician/médecin)		544	Con
By-Election Élection partielle (21-11-1887)	On election being decla- red void	Élection déclarée nulle		
	<u>MCDONALD, John Archibald</u> (lawyer/avocat)		960	Lib
	<u>CAMPBELL, Charles James</u> (merchant/marchand)		398	Con
6 (22-2-1887)	<u>MCDONALD, John A.</u> (lawyer/avocat)		830	Con
	<u>MCCURDY, W.F.</u>		777	Lib
7 (5-3-1891)	<u>MCDONALD, John A.</u> (lawyer/avocat)		822	Con
	<u>ROSS, William</u> (commission merchant/marchand à la commission)		770	Lib
By-Election Élection partielle (26-1-1892)	On election being decla- red void	Élection déclarée nulle		
	<u>MCDONALD, John Archibald</u> (lawyer/avocat)		accl.	Con



## S.C. 1892, c.11

The boundaries were not adjusted.

8  
(23-6-1896)

BETHUNE, John L. (physician/médecin)  
CAMPBELL, S.C.

1,049 Con  
877 Lib

9  
(7-11-1900)

ROSS, Hon. William (commission merchant/marchand  
à la commission)  
MCCASKILL, Duncan A.

1,072 Lib  
785 Con

The electoral district was abolished in 1903.

La circonscription électorale fut abolie en 1903.

see/voir CAPE BRETON NORTH AND VICTORIA

**YARMOUTH (1867-1914)**

**British North America Act, 1867**

Each of the Eighteen Counties of Nova Scotia shall be an Electoral District. The County of Halifax shall be entitled to return Two Members, and each of the other Counties One Member.

**Acte de l'Amérique du Nord britannique, 1867**

Chacun des dix-huit comtés de la Nouvelle-Écosse constituera une circonscription électorale. Le comté d'Halifax aura droit d'élire deux députés, et chacun des autres comtés, un député.

**R.S. of Nova Scotia, 1864, c.3, s.6**

The boundaries of counties, townships, electoral divisions and polling districts, for the purposes of this chapter, shall be the same as are now established.

**S.R. de la Nouvelle-Écosse, 1864, c.3, s.6**

Texte officiel en anglais seulement.

**Statutes of Nova Scotia, 1856, c.40**

An Act to constitute Argyle, in the County of Yarmouth, a separate District.

**Statuts de la Nouvelle-Écosse, 1856, c.40**

Texte officiel en anglais seulement.

The district of Argyle shall comprise the township of Argyle.

**Statutes of Nova Scotia, 1846, c.20**

... the County of Yarmouth shall comprehend and comprise the said two Townships of Yarmouth and Argyle, and also such part of the said former County of Shelburne as lies to the North West of a Line to run in a North Eastwardly direction from the North East corner of a Grant on the East side of the Great Pubnico Lake, made to David Larkin and others, to the bounds of the County of Digby, at the Point where the same is intersected by the County of Queen's.

**Statuts de la Nouvelle-Écosse, 1846, c.20**

Texte officiel en anglais seulement.

1 (7-8-1867 to/ au 20-9-1867)	<u>KILLAM, Hon. Thomas</u> (shipowner/armateur) <u>BROWN, George S.</u>	1,225 666	A-Conf
-------------------------------------	--	--------------	--------

By-Election Élection partielle (20-4-1869)	On Mr. Killam's death, 15-12-1868 <u>KILLAM, Frank</u> (shipowner/armateur) <u>CLEMENTS, N.P.</u>	Décès de M. Killam, 15-12-1868 1,220 598	Lib
--	--	---	-----

**S.C. 1872, c.13**

The boundaries were not adjusted.

**S.C. 1872, c.13**

Les limites n'ont pas été changées.

2 (20-7-1872 to/ au 12-10-1872)	<u>KILLAM, Frank</u> (shipowner/armateur) <u>TOWNSEND, W.H.</u>	1,176 440	Lib
---------------------------------------	--	--------------	-----

3 (22-1-1874)	<u>KILLAM, Frank</u> (shipowner/armateur) <u>BROWN, G.S.</u> (shipowner/armateur)	1,192 762	Lib
------------------	--	--------------	-----

4 (14-9-1878)	<u>KILLAM, Frank</u> (shipowner/armateur) <u>FLINT, Thomas B.</u> (lawyer/avocat)	1,343 802	Lib Lib
------------------	--	--------------	------------

**S.C. 1882, c.3**

The boundaries were not adjusted.

**S.C. 1882, c.3**

Les limites n'ont pas été changées.

5 (20-6-1882)	<u>KINNEY, Joseph R.</u> (merchant/marchand) <u>KILLAM, Frank</u> (shipowner/armateur)	1,204 903	Lib Lib
------------------	---	--------------	------------

6 (22-2-1887)	<u>LOVITT, John</u> (shipowner/armateur) <u>KINNEY, Joseph R.</u> (merchant/marchand) <u>HATFIELD, J.K.</u>	1,872 1,180 21	Lib Lib Ind
------------------	---	----------------------	-------------------

By-Election Élection partielle (15-12-1887)	On election being decla- red void, 13-8-1887 <u>LOVITT, John</u> (shipowner/armateur) <u>CROSBY, T.B.</u>	Élection déclarée nulle, 13-8-1887 1,551 980	Lib Ind
---	--	---	------------

7 (5-3-1891)	<u>FLINT, Thomas B.</u> (lawyer/avocat) <u>KINNEY, J.R.</u> (merchant/marchand)	1,732 1,157	Lib Lib
-----------------	--	----------------	------------

8	<u>FLINT, Thos. B.</u> (lawyer/avocat)	1,640	Lib
(23-6-1896)	<u>BINGAY, Jacob</u>	1,196	Con

**S.C. 1892, c.11****S.C. 1892, c.11**

The boundaries were not adjusted.

Les limites n'ont pas été changées.

9	<u>FLINT, Thomas Barnard</u> (lawyer/avocat)	1,756	Lib
(7-11-1900)	<u>CORNING, Thomas Edgar</u>	1,535	Con

By-Election  
Élection partielle  
(3-12-1902)On Mr. Flint being ap-  
pointed Clerk of the  
House of Commons,  
11-11-1902Nomination de M. Flint  
au poste de greffier de  
la Chambre des communes,  
11-11-1902LAW, B.B. (merchant/marchand)  
CORNING, T.E.2,076 Lib  
1,208 Con**S.C. 1903, c.60****S.C. 1903, c.60**

The boundaries were not adjusted.

Les limites n'ont pas été changées.

10	<u>LAW, Bowman Brown</u> (merchant/marchand)	1,883	Lib
(3-11-1904)	<u>CORNING, Thomas Edgar</u>	1,524	Con

11	<u>LAW, Bowman Brown</u> (merchant/marchand)	2,285	Lib
(26-10-1908)	<u>WILLIAMSON, Samuel William</u>	1,446	Con

12	<u>LAW, Bowman Brown</u> (merchant/marchand)	2,399	Lib
(21-9-1911)	<u>CROSBY, Knowles Eugene</u>	1,215	Con

The electoral district was abolished in  
1914.La circonscription électorale fut abolie  
en 1914.see/voir YARMOUTH AND CLARE

**YARMOUTH AND CLARE (1914-1924)**see/voir DIGBY; YARMOUTH**S.C. 1914, c.51**

The county of Yarmouth with the municipality of Clare which is now comprised in the electoral district of Digby, shall together form and constitute the electoral district of Yarmouth and Clare, and shall return one member.

**S.C. 1914, c.51**

Le comté de Yarmouth, avec la municipalité de Clare qui est maintenant comprise dans le district électoral de Digby, forment et constituent ensemble le district électoral de Yarmouth et Clare, lequel est représenté par un député.

13 (17-12-1917)	<u>SPINNEY, Edgar Keith</u> (merchant/marchand) <u>COMEAU, Joseph Willie</u>	4,463 3,447	Gov/Gouv Opp
14 (6-12-1921)	<u>HATFIELD, Paul LaCombe</u> (broker/courtier) <u>SPINNEY, Hon. Edgar Keith</u> (merchant/marchand)	7,165 5,608	Lib Con

The electoral district was abolished in 1924.

La circonscription électorale fut abolie en 1924.

see/voir SHELBURNE--YARMOUTH; DIGBY AND ANNAPOLIS









PRINCE EDWARD ISLAND

ILE-DU-PRINCE-ÉDOUARD



**CARDIGAN (1966- )**

see/voir KING'S; QUEEN'S

**Representation Order, 16-6-1966**

CARDIGAN consisting of the County of Kings and that part of the County of Queens included in Lots or Townships 37, 49, 50, 57, 58, 60, and 62.

**Ordonnance de représentation, 16-6-1966**

CARDIGAN qui se compose du comté de Kings et de la partie du comté de Queens comprenant les lots ou townships 37, 49, 50, 57, 58, 60 et 62.

28 (25-6-1968)	<u>MCQUAID, Melvin J.</u> (barrister/avocat)	5,717	PC
	<u>MULLALLY, John</u> (federal-provincial co-ordinator/ coordonateur des relations fédé- rales-provinciales)	5,623	Lib
	HAZELDEN, Spurgeon Joseph (merchant/marchand)	203	NDP/NPD
29 (30-10-1972)	<u>MACDONALD, Daniel J.</u> (farmer/agriculteur)	5,528	Lib
	FRASER, Alfred Kenneth (barrister/avocat)	5,111	PC
	RYAN, S.T. Aquinas (school principal/ directeur d'école)	1,771	NDP/NPD
30 (8-7-1974)	<u>MACDONALD, Daniel J.</u> (farmer/agriculteur)	6,958	Lib
	<u>WALSH, Leo James</u> (economist/économiste)	5,429	PC
	KENNY, Martin Gerard (farmer/agriculteur)	423	NDP/NPD
	HARPHAM, A. Neil (farmer/agriculteur)	77	

**Representation Order, 14-7-1976**

CARDIGAN consisting of the County of Kings, and that part of the County of Queens included in Lots or Townships 35, 36, 37, 48, 49, 50, 57, 58, 60, and 62.

**Ordonnance de représentation, 14-7-1976**

CARDIGAN qui comprend le comté de Kings et la partie du comté de Queens comprise dans les lots ou townships 35, 36, 37, 48, 49, 50, 57, 58, 60 et 62.

31 (22-5-1979)	<u>MACDONALD, Wilbur</u> (farmer/agriculteur)	8,219	PC
	<u>MACDONALD, Daniel J.</u> (farmer/agriculteur)	7,972	Lib
	MACFARLANE, George (electrician/électricien)	892	NDP/NPD
32 (18-2-1980)	<u>MACDONALD, Daniel J.</u> (farmer/agriculteur)	8,590	Lib
	<u>MACDONALD, Wilbur</u> (farmer/agriculteur)	8,006	PC
	CANTELO, Aubrey (plumber/plombier)	1,054	NDP/NPD
	REDDIN, Arthur D. (research worker/recherchiste)	180	Ind

By-Election	On Mr. MacDonald's	Décès de M. MacDonald,		
Élection partielle	death, 30-9-1980	30-9-1980		
(13-4-1981)	CAMPBELL, W. Bennett (teacher/professeur)		8,166	Lib
	<u>MACDONALD, Wilbur B.</u> (farmer/agriculteur)		7,813	PC
	CANTELO, Aubrey (plumber/plombier)		674	NDP/NPD

**EAST PRINCE (1892-1903)**

see/voir PRINCE COUNTY; QUEEN'S COUNTY

**S.C. 1892, c.11**

The electoral district of East Prince, which shall consist of lots numbers fifteen, seventeen, eighteen, nineteen, twenty-five, twenty-six, twenty-seven and twenty-eight, and also Princetown and royalty and the several islands in Richmond Bay, in Prince county, and lots twenty-nine, thirty and sixty-seven, in Queen's county, as designated and bounded on the said official survey and map of the said island, together with the town of Summerside.

**S.C. 1892, c.11**

Le district électoral de Prince-Est, qui se composera des lots numéros quinze, dix-sept, dix-huit, dix-neuf, vingt-cinq, vingt-six, vingt-sept, vingt-huit, et aussi de Princetown et son domaine, et des diverses îles dans la baie de Richmond, dans le comté de Prince, et des lots vingt-neuf, trente et soixante-sept, dans le comté de Queen's tels que délimités par l'arpentage officiel et la carte susdits de la dite île, et comprendra la ville de Summerside.

8 (23-6-1896)	<u>YEO, John</u> (shipowner/armateur) <u>HUNT, Richard A.</u>	1,916 1,799	Lib Con
------------------	--	----------------	------------

By-Election Élection partielle (14-12-1898)	On Mr. Yeo being called to the Senate, 19-11-1898 <u>BELL, J.H.</u> (lawyer/avocat) <u>LEFURGEY, A.A.</u> (lawyer/avocat)	Nomination de M. Yeo au Sénat, 19-11-1898  1,979 1,934	   Lib Con
---	---	--	------------------------

9 (7-11-1900)	<u>LEFURGEY, Alfred A.</u> (lawyer/avocat) <u>BELL, John Howatt</u> (lawyer/avocat)	2,272 2,047	Con Lib
------------------	--	----------------	------------

The electoral district was abolished in 1903.

La circonscription électorale fut abolie en 1903.

see/voir PRINCE; QUEEN'S

**EAST QUEEN'S (1892-1903)**

see/voir QUEEN'S COUNTY; KING'S COUNTY

**S.C. 1892, c.11**

The electoral district of East Queen's, which shall consist of lots numbers twenty-four (and Rustico Island), thirty-three, thirty-four, thirty-five, thirty-six, thirty-seven, forty-eight, forty-nine, fifty, fifty-seven, fifty-eight, sixty and sixty-two, in Queen's county, and lots sixty-one, sixty-three and sixty-four in King's county, as designated and bounded on the said official survey and map of the said island.

**S.C. 1892, c.11**

Le district électoral de Queen's-Est, qui se composera des lots numéros vingt-quatre (et l'île Rustico), trente-trois, trente-quatre, trente-cinq, trente-six, trente-sept, quarante-huit, quarante-neuf, cinquante, cinquante-sept, cinquante-huit, soixante et soixante-deux, dans le comté de Queen's, et des lots soixante et un, soixante-trois et soixante-quatre, dans le comté de King's, tels que délimités par l'arpentage officiel et la carte susdits de la dite île.

8 (23-6-1896)	<u>MARTIN, M.</u> (farmer/agriculteur) <u>WELSH, William</u>	2,175 1,821	Con Lib
9 (7-11-1900)	<u>MCKINNON, D.A.</u> (lawyer/avocat) <u>MARTIN, Alexander</u> (farmer/agriculteur)	2,257 2,250	Lib Con
By-Election Élection partielle (20-3-1901)	On election being declared void, 11-2-1901 <u>MCKINNON, D.A.</u> (lawyer/avocat) <u>MARTIN, Alex.</u> (farmer/agriculteur)	Election déclarée nulle, 11-2-1901 2,433 2,039	Lib Con

The electoral district was abolished in 1903.

La circonscription électorale fut abolie en 1903.

see/voir QUEEN'S; KING'S

EGMONT (1966- )

see/voir PRINCE**Representation Order, 16-6-1966**

EGMONT consisting of that part of the County of Prince included in Lots or Townships 1 to 17, excluding that part of Lot or Township 17 described as follows: commencing at a point on the north shore of Bedeque Bay where Kennedy Creek empties into Bedeque Bay, the said point being also the eastern boundary of the Town of Summerside; thence northwardly along Kennedy Creek to Water Street; thence eastwardly along Water Street to the MacEwan Road and thence running north along the MacEwan Road to Ryan Street; thence westwardly along Ryan Street to Granville Street; thence southwardly along Granville Street to Pope Avenue; thence westwardly along Pope Avenue to Central Street; thence continuing westwardly along the Pope Road to Green Road; thence northwardly along Green Road to the new road constructed in 1965 by-passing St. Eleanor's; thence westwardly along the said new road by-passing St. Eleanor's to Bentinck Brook or Shemody River; thence northwardly following Bentinck Brook or Shemody River to Malpeque Bay or Richmond Bay; thence following the shore of Malpeque Bay or Richmond Bay eastwardly to the west boundary of Lot or Township 19; thence southwardly along the west boundary of Lot or Township 19 to the north shore of Wilmot Creek or Bedeque Bay; thence westwardly along the north shore of Wilmot Creek and Bedeque Bay to the place of commencement.

**Ordonnance de représentation, 16-6-1966**

EGMONT qui se compose de la partie du comté de Prince comprenant les lots ou townships 1 à 17, excepté la partie du lot ou township 17 bornée par une ligne qui commence à un point situé sur la rive nord de la baie de Bédèque, où le ruisseau Kennedy se jette dans la baie de Bédèque, ledit point étant en même temps la limite orientale de la ville de Summerside, et qui va de là vers le nord le long du ruisseau Kennedy jusqu'à la rue Water; de là vers l'est le long de la rue Water jusqu'au chemin MacEwan; de là vers le nord le long du chemin MacEwan jusqu'à la rue Ryan; de là vers l'ouest le long de la rue Ryan jusqu'à la rue Granville; de là vers le sud le long de la rue Granville jusqu'à l'avenue Pope; de là vers l'ouest le long de l'avenue Pope jusqu'à la rue Central; de là en continuant vers l'ouest le long du chemin Pope jusqu'au chemin Green; de là vers le nord le long du chemin Green jusqu'au nouveau chemin construit en 1965 contournant St. Eleanor's; de là vers l'ouest le long dudit chemin contournant St. Eleanor's jusqu'au ruisseau Bentinck ou rivière Shemody; de là vers le nord en suivant le ruisseau Bentinck ou rivière Shemody jusqu'à la baie de Malpèque ou baie de Richmond; de là en suivant la rive de la baie de Malpèque ou baie de Richmond vers l'est jusqu'à la limite occidentale du lot ou township 19; de là vers le sud le long de la limite occidentale du lot ou township 19 jusqu'à la rive nord de l'anse Wilmot ou baie de Bédèque; de là vers l'ouest le long de la rive nord de l'anse Wilmot et de la baie de Bédèque jusqu'au point de départ.

28  
(25-6-1968)

MACDONALD, David (clergyman/ministre du culte)  
 CAMPBELL, J. Melville (barrister/avocat)  
 DAWSON, Harvey (fisherman/pêcheur)

7,182 PC  
 5,945 Lib  
 292 NDP/NPD

29 (30-10-1972)	MACDONALD, David (clergyman/ministre du culte)	7,868	PC
	OLSCAMP, George W. (business manager/ gérant d'affaires)	5,681	Lib
	KADEY, Carroll L. (retired serviceman/ soldat retraité)	501	NDP/NPD
	RYAN, Hugh G. (merchant/marchand)	55	SC/CS
30 (8-7-1974)	MACDONALD, David (clergyman/ministre du culte)	7,583	PC
	REESE, Bill (instructor/instructeur)	6,422	Lib
	SHEA, Cletus (plant supervisor/ surveillant d'usine)	509	NDP/NPD

**Representation Order, 14-7-1976**

EGMONT consisting of that part of the County of Prince included in Lots or Townships 1 to 17, excluding that part of Lot or Township 17 described as follows: commencing at a point on the north shore of Bedeque Bay where Ellis Brook empties into Bedeque Bay, said point being also on the eastern boundary of the Town of Summerside; thence northwardly along Ellis Brook to Water Street; thence eastwardly along Water Street to MacEwan Road; thence northwardly along MacEwan Road to Ryan Street; thence westwardly along Ryan Street to Granville Street; thence southwardly along Granville Street to Pope Avenue; thence westwardly along Pope Avenue to Central Street; thence southwardly along Central Street to Pope Road; thence westwardly along Pope Road to Brown Road; thence northwardly along Brown Road to Provincial Highway No.2; thence westwardly along said Provincial Highway No.2 (via St. Eleanor's By-Pass) to Carrs Creek; thence northwardly following Carrs Creek to Malpeque Bay; thence eastwardly following the shore of Malpeque Bay to the west boundary of Lot or Township 19; thence southwardly along the west boundary of Lot or Township 19 to the north shore of Wilmot River or Bedeque Bay; thence westwardly along the north shore of Wilmot River or Bedeque Bay to the

**Ordonnance de représentation, 14-7-1976**

EGMONT qui comprend la partie du comté de Prince comprise dans les lots ou townships 1 à 17, excepté la partie du lot ou township 17 bornée par une ligne commençant à un point, situé sur la rive nord de la baie de Bédèque, où débouche le ruisseau Ellis, ledit point se trouvant également situé sur la limite est de la ville de Summerside et qui va de là vers le nord suivant le ruisseau Ellis jusqu'à la rue Water; de là vers l'est suivant la rue Water jusqu'au chemin MacEwan; de là vers le nord suivant le chemin MacEwan jusqu'à la rue Ryan; de là vers l'ouest suivant la rue Ryan jusqu'à la rue Granville; de là vers le sud suivant la rue Granville jusqu'à l'avenue Pope; de là vers l'ouest suivant l'avenue Pope jusqu'à la rue Central; de là vers le sud suivant la rue Central jusqu'au chemin Pope; de là vers l'ouest suivant le chemin Pope jusqu'au chemin Brown; de là vers le nord suivant le chemin Brown jusqu'à la route provinciale 2; de là vers l'ouest suivant ladite route provinciale 2 (via St. Eleanor's By-Pass) jusqu'au ruisseau Carrs; de là vers le nord suivant le ruisseau Carrs jusqu'à la baie de Malpèque; de là vers l'est suivant la rive de la baie de Malpèque jusqu'à la limite ouest du lot ou township 19; de là vers le sud suivant la limite ouest du lot ou township 19 jusqu'à la rive nord de la



point of commencement.

rivière Wilmot, appelée aussi baie de Bédèque; de là vers l'ouest suivant la rive nord de la rivière Wilmot (baie de Bédèque) jusqu'au point de départ.

31 (22-5-1979)	MACDONALD, David (clergyman/ministre du culte)	8,861	PC
	REESE, Bill (education coordinator/coordonnateur d'éducation)	6,233	Lib
	GALLANT, Vincent (electrician/électricien)	710	NDP/NPD
32 (18-2-1980)	HENDERSON, George (businessman/homme d'affaires)	8,639	Lib
	MACDONALD, David (clergyman/ministre du culte)	7,033	PC
	GALLANT, Vincent (electrician/électricien)	824	NDP/NPD



32  
(18-2-1980)

MCMILLAN, Tom (member of parliament/député)	7,128	PC
BIRT, Gerry (broadcaster/annonceur)	6,555	Lib
CROCKETT, Bob (representative/représentant)	1,245	NDP/NPD
SCHMIDT, Kathryn (railway worker/cheminot)	28	M-LP/PM-L

**KING'S (1892-1966)**

see/voir KING'S COUNTRY

**S.C. 1892, c.11**

The electoral district of King's, which shall consist of lots numbers thirty-eight, thirty-nine, forty, forty-one, forty-two, forty-three, forty-four, forty five, forty-six, forty-seven, fifty-one, fifty-two, fifty-three, fifty-four, fifty five, fifty-six, fifty-nine and sixty-six, and also the town of Georgetown, common, royalty and reserved lands, and Boughton and Panmure islands, in King's county, as designated and bounded on the official survey and map of the said island made by direction of the Government of Great Britian by Captain Holland in or about the year one thousand seven hundred and sixty-six.

**S.C. 1892, c.11**

Le district électoral de King's, qui sera composé des lots numéros trente-huit, trente-neuf, quarante, quarante et un, quarante-deux, quarante-trois, quarante-quatre, quarante-cinq, quarante-six, quarante-sept, cinquante et un, cinquante-deux, cinquante-trois, cinquante-quatre, cinquante-cinq, cinquante-six, cinquante-neuf et soixante-six, et aussi de la ville de Georgetown, de la commune, du domaine, des terrains réservés et des îles Boughton et Panmure, dans le comté de King's, tels que délimités par l'arpentage officiel et la carte faits par ordre du gouvernement de la Grande-Bretagne, par le capitaine Holland, en ou vers l'année mil sept cent soixante-six.

8 (23-6-1896)	<u>MCDONALD, A.C.</u> (merchant/marchand)	1,939	Con
	<u>MCINTYRE, P.A.</u> (physician/médecin)	1,924	Lib
9 (7-11-1900)	<u>HUGHES, James J.</u> (merchant/marchand)	2,210	Lib
	<u>MACDONALD, Augustine C.</u> (merchant/marchand)	1,970	Con

**S.C. 1903, c.60**

The county of King's shall form an electoral district, to be called the electoral district of King's, and shall return one member.

**S.C. 1903, c.60**

Le comté de King's forme un district électoral qui s'appelle le district électoral de King's et élit un député.

10 (3-11-1904)	<u>HUGHES, James J.</u> (merchant/marchand)	2,653	Lib
	<u>MCLEAN, John</u> (clerk/commis)	2,596	Con
11 (26-10-1908)	<u>FRASER, Austin Levi</u> (lawyer/avocat)	2,672	Con
	<u>HUGHES, James Joseph</u> (merchant/marchand)	2,490	Lib
12 (21-9-1911)	<u>HUGHES, James Joseph</u> (merchant/marchand)	2,538	Lib
	<u>FRASER, Austin Levi</u> (lawyer/avocat)	2,524	Con

**S.C. 1914, c. 51**

The county of Kings shall form and constitute the electoral district of Kings, and shall return one member.

**S.C. 1914, c.51**

Le comté de King's forme et constitue le district électoral de King's, et est représenté par un député.

13 (17-12-1917)	<u>MCISAAC, James</u> (journalist/journaliste) HUGHES, James Joseph (merchant/marchand)	2,889 2,837	Gov/Gouv Opp
14 (6-12-1921)	<u>HUGHES, James Joseph</u> (merchant/marchand) <u>MCISAAC, James</u> (journalist/journaliste) MULLIN, Daniel J. (farmer/agriculteur)	3,829 3,008 1,877	Lib Con P

**S.C. 1924, c.63**

KINGS consisting of the county of Kings.

**S.C. 1924, c.63**

KINGS qui se compose du comté de Kings.

15 (29-10-1925)	<u>MACDONALD, John A.</u> (merchant/marchand) <u>JOHNSTON, James J.</u> (barrister/avocat)	3,758 3,422	Con Lib
16 (14-9-1926)	<u>MACDONALD, Hon. John Alexander</u> (merchant/ marchand) <u>JOHNSTON, James J.</u> (barrister/avocat)	4,329 4,229	Con Lib
17 (28-7-1930)	<u>MACDONALD, Hon. John Alexander</u> (merchant/ marchand) GRANT, Thomas V.	4,719 4,391	Con Lib

**S.C. 1933, c.54**

KINGS consisting of the county of Kings.

**S.C. 1933, c.54**

KINGS qui se compose du comté de Kings.

18 (14-10-1935)	<u>GRANT, Thomas Vincent</u> (physician/médecin) <u>MACDONALD, Augustine Adolphus</u> (physician/ médecin) LESLIE, George A. (farmer/agriculteur)	5,895 3,510 249	Lib Con Rec
19 (26-3-1940)	<u>GRANT, Thomas Vincent</u> (physician/médecin) <u>MCDONALD, Augustine Adolphus</u> (physician/ médecin)	4,997 4,081	Lib Na Gov/ Gouv Na

20 (11-6-1945)	GRANT, Thomas Vincent (physician/médecin)	4,655	Lib
	MACPHEE, Hugh Francis (barrister/avocat)	4,282	PC
	MULLIN, Mercier Joseph (active service/ membre des forces armées)	317	CCF/PSDC

S.C. 1947, c.71

S.C. 1947, c.71

KINGS consisting of the county of  
Kings.

KINGS qui se compose du comté de  
Kings.

21 (27-6-1949)	KICKHAM, Thomas Joseph (farmer/agriculteur)	5,079	Lib
	MACDONALD, John Augustine (merchant/marchand)	4,482	PC

S.C. 1952, c.48

S.C. 1952, c.48

KINGS consisting of the county of  
Kings.

KINGS qui se compose du comté de  
Kings.

22 (10-8-1953)	KICKHAM, Thomas Joseph (farmer/agriculteur)	4,750	Lib
	MACDONALD, John Augustine (general merchant/ marchand général)	4,373	PC

23 (10-6-1957)	MACDONALD, John Augustine (merchant/marchand)	4,598	PC
	KICKHAM, Thomas Joseph (farmer/agriculteur)	4,146	Lib
	MACLEAN, Alexander (express motorman/conducteur d'express)	87	CCF/PSDC

24 (31-3-1958)	MACDONALD, John A. (merchant/marchand)	5,018	PC
	KICKHAM, Thomas Joseph (farmer/agriculteur)	3,884	Lib

By-Election Élection partielle (29-5-1961)	On Mr. Macdonald's death, 4-1-1961	Décès de M. Macdonald, 4-1-1961	
	MACDONALD, Margaret Mary (widow/veuve)	4,472	PC
	KICKHAM, T.J. (farmer/agriculteur)	4,309	Lib

25 (18-6-1962)	MACDONALD, Margaret Mary (wodow/veuve)	4,548	PC
	KICKHAM, Thomas J. (farmer/agriculteur)	4,383	Lib
	DUNPHY, Tommy Joseph (agricultural economist/ économiste agricole)	467	NDP/NPD

26 (8-4-1963)	MULLALLY, John (teacher/professeur)	4,705	Lib
	MACDONALD, Margaret Mary (widow/veuve)	4,304	PC
	DUNPHY, Brendon (teacher/professeur)	62	NDP/NPD
27 (8-11-1965)	MCQUAID, Melvin J. (barrister/avocat)	4,591	PC
	MULLALLY, John (teacher/professeur)	4,451	Lib
	MULLIN, Tobias Wilfred (CNR employee/employé du CN)	106	NDP/NPD

The electoral district was abolished in 1966.

La circonscription électorale fut abolie en 1966.

see/voir CARDIGAN

**KING'S COUNTY (1873-1892)**

**Order in Council, 26-6-1873**

KING'S COUNTY shall constitute one district and return two members.

**Ordre en Conseil, 26-6-1873**

LE COMTÉ DE KING constituera un district et élira deux membres.

By-Election Élection partielle (29-9-1873)	As a result of Prince Edward Island joining Confederation 1-7-1873 <u>DAVIES, Daniel</u> (merchant/marchand) <u>MACDONALD, Augustine Colin</u> (merchant/marchand)	Entrée de l'Ile-du-Prince Édouard dans la Confédération 1-7-1873 accl. accl.	Lib LCon
3 (22-1-1874)	<u>DAVIES, Daniel</u> (merchant/marchand) <u>MCINTYRE, Peter A.</u> (physician/médecin) <u>MACDONALD, A.C.</u> (merchant/marchand)	1,704 1,530 1,496	Con Lib LCon
4 (17-9-1878)	<u>MACDONALD, Augustine C.</u> (merchant/marchand) <u>MUTTART, Ephraim B.</u> (physician/médecin) <u>MCINTYRE, P.A.</u> (physician/médecin) MCFAYDEN, M.	2,264 2,077 1,499 1,251	LCon Con Lib

**S.C. 1882, c.3**

The boundaries were not adjusted.

**S.C. 1822, c.3**

Les limites n'ont pas été changées.

5 (20-6-1882)	<u>MCINTYRE, Peter Adolphus</u> (physician/médecin) <u>ROBERTSON, James Edwin</u> (physician/médecin) <u>MACDONALD, Augustine Colin</u> (merchant/marchand) MUTTART, E.B. (physician/médecin)	2,124 2,002 1,941 1,854	Lib Lib LCon Con
------------------	--	----------------------------------	---------------------------

(26-4-1883) Mr. Robertson was declared not duly elected on the grounds that he was a member of the Prince Edward Island Legislative Assembly at the time of the election. The Seat was adjudicated to Mr. MacDonald.

L'élection de M. Robertson fut déclarée invalide parce qu'il était, au moment de l'élection, membre de l'assemblée législative de l'Ile-du-Prince-Edouard. Le siège fut adjugé à M. MacDonald.

6 (22-2-1887)	<u>ROBERTSON, J.E.</u> (physician/medecin) <u>MCINTYRE, Peter A.</u> (physician/médecin) <u>MCDONALD, A.C.</u> (merchant/marchand) MUTTARD, E.B. (physician/médecin)	2,434 2,431 2,398 2,355	Lib Lib Con Con
------------------	---	----------------------------------	--------------------------



7	MCLEAN, John (clerk/commis)	2,624	Con
(5-3-1891)	MACDONALD, A.C. (merchant/marchand)	2,514	Con
	MCINTYRE, P.A. (physician/médecin)	2,369	Lib
	ROBERTSON, J.E. (physician/médecin)	2,276	Lib

The electoral district was abolished in 1892.

La circonscription électorale fut abolie en 1892.

see/voir KING'S; EAST QUEEN'S

**MALPEQUE (1966- )**see/voir QUEEN'S; PRINCE**Representation Order, 16-6-1966**

MALPEQUE consisting of that part of the County of Queens included in Lots or Townships 20 to 24 inclusive, 29 to 31 inclusive, 65, 67 and that part of the County of Prince included in Lots or Townships 18, 19, 25 to 28 inclusive, and including that part of Lot or Township 17 as describes as follows: commencing at a point on the north shore of Bedeque Bay where Kennedy Creek empties into Bedeque Bay, the said point being also the eastern boundary of the Town of Summerside; thence northwardly along Kennedy Creek to Water Street; thence eastwardly along Water Street to the MacEwan Road and thence running north along the MacEwan Road to Ryan Street; thence westwardly along Ryan Street to Granville Street; thence southwardly along Granville Street to Pope Avenue; thence westwardly along Pope Avenue to Central Street; thence continuing westwardly along the Pope Road to Green Road; thence northwardly along Green Road to the new road constructed in 1965 by-passing St. Eleanor's; thence westwardly along the said new road by-passing St. Eleanor's to Bentinck Brook or Shemody River; thence northwardly following Bentinck Brook or Shemody River to Malpeque Bay or Richmond Bay; thence following the shore of Malpeque Bay or Richmond Bay eastwardly to the west boundary of Lot or Township 19; thence southwardly along the west boundary of Lot or Township 19 to the north shore of Wilmot Creek or Bedeque Bay; thence westwardly along the north shore of Wilmot Creek and Bedeque Bay to the place of commencement.

**Ordonnance de représentation, 16-6-1966**

MALPÈQUE qui se compose de la partie du comté de Queens comprenant les lots ou townships 20 à 24 inclusivement, 29 à 31 inclusivement, 65 et 67, et de la partie du comté de Prince comprenant les lots ou townships 18, 19, 25 à 28 inclusivement, et la partie du lot ou township 17 bornée par une ligne qui commence à un point situé sur la rive nord de la baie de Bédèque, où le ruisseau Kennedy se jette dans la baie de Bédèque, ledit point étant en même temps la limite orientale de la ville de Summerside, et qui va de là vers le nord le long du ruisseau Kennedy jusqu'à la rue Water; de là vers l'est le long de la rue Water jusqu'au chemin MacEwan; de là vers le nord le long du chemin MacEwan jusqu'à la rue Ryan; de là vers l'ouest le long de la rue Ryan jusqu'à la rue Granville; de là vers le sud le long de la rue Granville jusqu'à l'avenue Pope; de là vers l'ouest le long de l'avenue Pope jusqu'à la rue Central; de là en continuant vers l'ouest le long du chemin Pope jusqu'au chemin Green; de là vers le nord le long du chemin Green jusqu'au nouveau chemin construit en 1965 contournant St. Eleanor's; de là vers l'ouest le long dudit chemin contournant St. Eleanor's jusqu'au ruisseau Bentinck ou rivière Shemody; de là vers le nord en suivant le ruisseau Bentinck ou rivière Shemody jusqu'à la baie de Malpèque ou baie de Richmond; de là en suivant la rive de la baie de Malpèque ou baie de Richmond vers l'est jusqu'à la limite occidentale du lot ou township 19; de là vers le sud le long de la limite occidentale du lot ou township 19 jusqu'à la rive nord de l'anse Wilmot ou baie de Bédèque; de là vers l'ouest le long de la rive nord de l'anse Wilmot et de la baie de Bédèque jusqu'au point de départ.

28 (25-6-1968)	MACLEAN, J. Angus (farmer/agriculteur)	5,049	PC
	WOOD, Don (farmer/agriculteur)	4,839	Lib
	MACFARLANE, Douglas H. (farmer/agriculteur)	211	NDP/NPD
29 (30-10-1972)	MACLEAN, J. Angus (farmer/agriculteur)	5,835	PC
	CUTCLIFFE, J. Sinclair (funeral director/ entrepreneur de pompes funèbres)	4,573	Lib
	DARTE, Maurice J. (retired auto dealer/vendeur d'automobiles retraité)	493	NDP/NPD
30 (8-7-1974)	MACLEAN, J. Angus (farmer/agriculteur)	5,649	PC
	MACNAUGHT, John W. (lawyer/avocat)	4,975	Lib
	SARK, Doreen M. (teacher/professeur)	537	NDP/NPD

**Representation Order, 14-7-1976**

MALPEQUE consisting of that part of Queens included in Lots or Townships 20 to 24 inclusive, 29 to 34 inclusive, 65 and 67, and that part of the County of Prince included in Lots or Townships 18, 19, 25 to 28 inclusive, and including that part of Lot or Township 17 described as follows: commencing at a point on the north shore of Bedeque Bay where Ellis Brook empties into Bedeque Bay, said point being also on the eastern boundary of the Town of Summerside; thence northwardly along Ellis Brook to Water Street; thence eastwardly along Water Street to MacEwan Road; thence northwardly along MacEwan Road to Ryan Street; thence westwardly along Ryan Street to Granville Street; thence southwardly along Granville Street to Pope Avenue; thence westwardly along Pope Avenue to Central Street; thence southwardly along Central Street to Pope Road; thence westwardly along Pope Road to Brown Road; thence northwardly along Brown Road to Provincial Highway No. 2; thence northwardly along Provincial Highway No. 2 (via St. Eleanor's By-Pass) to Carrs Creek; thence northwardly following Carrs Creek to Malpeque Bay; thence eastwardly following the shore of Malpeque Bay to the west

**Ordonnance de représentation, 14-7-1976**

MALPÈQUE qui comprend la partie du comté de Queens comprise dans les lots ou townships 20 à 24 inclusivement, 29 à 34 inclusivement, 65 et 67 et la partie du comté de Prince comprise dans les lots ou townships 18, 19, 25 à 28 inclusivement et la partie du lot ou township 17 bornée par une ligne commençant à un point, situé sur la rive nord de la baie de Bédèque, où débouche le ruisseau Ellis, ledit point se trouvant également situé sur la limite est de la ville de Summerside et qui va de là vers le nord suivant le ruisseau Ellis jusqu'à la rue Water; de là vers l'est suivant la rue Water jusqu'au chemin MacEwan; de là vers le nord suivant le chemin MacEwan jusqu'à la rue Ryan; de là vers l'ouest suivant la rue Ryan jusqu'à la rue Granville; de là vers le sud suivant la rue Granville jusqu'à l'avenue Pope; de là vers l'ouest suivant l'avenue Pope jusqu'à la rue Central; de là vers le sud suivant la rue Central jusqu'au chemin Pope; de là vers l'ouest suivant le chemin Pope jusqu'au chemin Brown; de là vers le nord suivant le chemin Brown jusqu'à la route provinciale 2; de là vers l'ouest suivant ladite route provinciale 2 (via St. Eleanor's By-Pass) jusqu'au ruisseau Carrs; de là vers le

boundary of Lot or Township 19; thence southwardly along the west boundary of Lot or Township 19 to the north shore of Wilmot River or Bedeque Bay to the point of commencement.

nord suivant le ruisseau Carrs jusqu'à la baie de Malpègue; de là vers l'est suivant la rive de la baie de Malpègue jusqu'à la limite ouest du lot ou township 19; de là vers le sud suivant la limite ouest du lot ou township 19 jusqu'à la rive nord de la rivière Wilmot, appelée aussi baie de Bédèque; de là vers l'ouest suivant la rive nord de la rivière Wilmot (baie de Bédèque) jusqu'au point de départ.

By-Election Élection partielle (24-5-1977)	On Mr. MacLean's	Démission de M. MacLean,	
	resignation, 20-10-1976	20-10-1976	
	<u>WOOD, Don</u> (businessman/homme d'affaires)	4,657	Lib
	<u>MACQUARRIE, Ian</u> (university professor/ professeur d'université)	4,532	PC
	SARK, Charles H. (electrical instructor/ professeur en électricité)	393	NDP/NPD
	HARPHAM, A. Neil (free agent/agent libre)	46	Ind
31 (22-5-1979)	<u>GASS, Mel</u> (businessman/homme d'affaires)	8,729	PC
	<u>WOOD, Don</u> (farmer/agriculteur)	6,707	Lib
	SARK, Charlie (electrician/électricien)	1,126	NDP/NPD
32 (18-2-1980)	<u>GASS, Mel</u> (businessman/homme d'affaires)	8,486	PC
	<u>PEPPIN, David S.</u> (broadcaster/annonceur)	7,221	Lib
	ARSENAULT, Vic (carpenter/menuisier)	1,216	NDP/NPD

**PRINCE (1903-1966)**

see/voir EAST PRINCE; WEST PRINCE

**S.C. 1903, c.60**

The county of Prince shall form an electoral district, to be called the electoral district of Prince, and shall return one member.

**S.C. 1903, c.60**

Le comté de Prince forme un district électoral qui s'appelle le district électoral de Prince et élit un député.

10 (3-11-1904)	<u>LEFURGEY, A.A.</u> (lawyer/avocat) <u>RICHARDS, J.W.</u> (merchant/marchand)	3,501 3,408	Con Lib
11 (26-10-1908)	<u>RICHARDS, James W.</u> (merchant/marchand) <u>LEFURGEY, Alfred Alexander</u> (lawyer/avocat)	3,520 3,356	Lib Con
12 (21-9-1911)	<u>RICHARDS, James William</u> (merchant/marchand) <u>MURPHY, Patrick Charles</u> (physician/médecin)	3,529 3,414	Lib Con

**S.C. 1914, c.51**

The county of Prince shall form and constitute the electoral district of Prince, and shall return one member.

**S.C. 1914, c.51**

Le comté de Prince forme et constitue le district électoral de Prince, et est représenté par un député.

13 (17-12-1917)	<u>READ, Joseph</u> (merchant/marchand) <u>LEFURGEY, Alfred Alexander</u> (lawyer/avocat)	4,298 3,974	Lib Con
By-Election Election partielle (20-10-1919)	On Mr. Read's death, 6-4-1919 <u>KING, Hon. William Lyon Mackenzie</u> (editor/ rédacteur)	Décès de M. Read, 6-4-1919 accl.	Lib
14 (6-12-1921)	<u>MACLEAN, Alfred E.</u> (farmer/agriculteur) <u>MCNEIL, James A.</u> (trader/commerçant) <u>WRIGHT, Horace</u> (farmer/agriculteur)	5,930 4,671 2,693	Lib Con P

**S.C. 1924, c.63**

PRINCE consisting of the county of Prince.

**S.C. 1924, c.63**

PRINCE qui se compose du comté de Prince.

15 (29-10-1925)	<u>MACLEAN, Alfred E.</u> (farmer and rancher/ agriculteur et éleveur)	6,692	Lib
	SHARP, G. Shelton (farmer and fisherman/ agriculteur et pêcheur)	5,167	Con
16 (14-9-1926)	<u>MACLEAN, Alfred E.</u> (farmer and rancher/ agriculteur et éleveur)	7,362	Lib
	WYATT, J. Edward (barrister/avocat)	5,641	Con
17 (28-7-1930)	<u>MACLEAN, Alfred E.</u> (farmer/agriculteur)	8,058	Lib
	ARNETT, J. Frank (wholesale merchant/ marchand en gros)	6,485	Con

**S.C. 1933, c.54**

PRINCE consisting of the county of  
Prince.

**S.C. 1933, c.54**

PRINCE qui se compose du comté de  
Prince.

18 (14-10-1935)	<u>MACLEAN, Alfred E.</u> (rancher and trader/ éleveur et commerçant)	9,233	Lib
	ARNETT, J. Frank (wholesale merchant/ marchand en gros)	5,063	Con

By-Election Élection partielle (2-1-1940)	On Mr. MacLean's death, 28-10-39 <u>RALSTON, Hon. James Layton</u> (barrister/avocat)	Décès de M. MacLean, 28-10-39 accl.	Lib
---	---	---	-----

19 (26-3-1940)	<u>RALSTON, Hon. James Layton</u> (barrister/avocat)	8,745	Lib
	MACPHEE, John Adolphus (physician/médecin)	5,767	Na Gov/ Gouv Na

20 (11-6-1945)	<u>MACNAUGHT, John Watson</u> (barrister/avocat)	7,346	Lib
	STRONG, Ernest H. (barrister/avocat)	7,277	PC
	GALLANT, Cyrus F. (farmer/agriculteur)	911	CCF/PSDC

**S.C. 1947, c.71**

PRINCE consisting of the county of  
Prince.

**S.C. 1947, c.71**

PRINCE qui se compose du comté de  
Prince.

21 (27-6-1949)	MACNAUGHT, J. Watson (barrister/avocat)	8,007	Lib
	PRICE, John H. (manufacturer/manufacturier)	7,834	PC
	MACLEAN, Donald (teacher/professeur)	1,182	CCF/PSDC

## S.C. 1952, c.48

PRINCE consisting of the county of Prince.

## S.C. 1952, c.48

PRINCE qui se compose du comté de Prince.

22 (10-8-1953)	MACNAUGHT, J. Watson (barrister/avocat)	8,782	Lib
	PRICE, John H. (manufacturer/manufacturier)	7,431	PC
	MACFARLANE, James Harrison (farmer/agriculteur)	552	CCF/PSDC

23 (10-6-1957)	PHILLIPS, Orville H. (dentist/dentiste)	8,119	PC
	MACNAUGHT, J. Watson (barrister/avocat)	7,885	Lib
	MACINNIS, Muriel Alice (housewife/ménagère)	339	CCF/PSDC

24 (31-3-1958)	PHILLIPS, Orville H. (dentist/dentiste)	10,444	PC
	MACNAUGHT, J. Watson (barrister/avocat)	6,636	Lib
	GALLANT, Cyrus F. (farmer/agriculteur)	215	CCF/PSDC

25 (18-6-1962)	PHILLIPS, Orville H. (dentist/dentiste)	9,133	PC
	MACKAY, J. George (farmer/agriculteur)	8,492	Lib
	WOOD, Arnold (farmer/agriculteur)	735	NDP/NPD
	MACKILLOP, R.L. (clergyman/ministre du culte)	153	SC/CS

26 (8-4-1963)	MACNAUGHT, J. Watson (barrister/avocat)	8,967	Lib
	MONKLEY, G. Lorne (accountant/comptable)	8,387	PC
	MCINNIS, Gregory (farmer/agriculteur)	247	NDP/NPD

27 (8-11-1965)	MACDONALD, David (clergyman/ministre du culte)	9,082	PC
	MACNAUGHT, J. Watson (barrister/avocat)	8,312	Lib
	DAWSON, Harvey (fisherman/pêcheur)	384	NDP/NPD

The electoral district was abolished in 1966.

La circonscription électorale fut abolie en 1966.

see/voir EGMONT; MALPEQUE

## PRINCE COUNTY (1873-1892)

## Order in Council, 26-6-1873

PRINCE COUNTY shall constitute one district and return two members.

## Ordre en Conseil, 26-6-1873

LE COMTÉ DE PRINCE constituera un district et élira deux membres.

By-Election Election partielle (29-9-1873)	As a result of Prince Edward Island joining Confederation 1-7-1873	Entrée de l'Ile-du-Prince Edouard dans la Confédération 1-7-1873		
	<u>POPE, James Colledge</u> (shipbuilder/constructeur de navires)		accl.	Con
	<u>YEO, James</u> (merchant shipbuilder/constructeur de navires marchands)		accl.	Lib
3 (22-1-1874)	<u>YEO, James</u> (merchant shipbuilder/constructeur de navires marchands)		2,188	Lib
	<u>PERRY, Stanislaus F.</u> (farmer/agriculteur)		1,804	Lib
	<u>RAMSAY, John</u>		669	
	<u>MCNEILL, F.</u>		337	
4 (17-9-1878)	<u>YEO, James</u> (merchant shipbuilder/constructeur de navires marchands)		1,716	Lib
	<u>HACKETT, Ed.</u> (merchant/marchand)		1,655	LCon
	<u>HOWATT, C.</u>		1,605	
	<u>PERRY, S.F.</u> (farmer/agriculteur)		1,491	Lib

## S.C. 1882, c.3

## S.C. 1882, c.3

The boundaries were not adjusted.

Les limites n'ont pas été changées.

5 (20-6-1882)	<u>YEO, James</u> (merchant shipbuilder/constructeur de navires marchands)		2,388	Lib
	<u>HACKETT, Edward</u> (merchant/marchand)		2,325	LCon
	<u>PERRY, Stanislaus Francis</u> (farmer/agriculteur)		2,178	Lib
	<u>ROGERS, D.</u>		2,134	
6 (22-2-1887)	<u>YEO, James</u> (merchant shipbuilder/constructeur de navires marchands)		3,184	Lib
	<u>PERRY, Stanislas F.</u> (farmer/agriculteur)		2,988	Lib
	<u>HACKETT, Edward</u> (merchant/marchand)		2,763	LCon
	<u>LEFURGEY, John</u>		2,600	Con



7 (5-3-1891)	<u>YEO, James</u> (merchant shipbuilder/constructeur de navires marchands)	3,279	Lib
	<u>PERRY, S.F.</u> (farmer/agriculteur)	3,182	Lib
	<u>HOWLAN, Geo. W.</u>	2,903	Con
	HUNT, Richard	2,661	Con

The electoral district was abolished in  
1892.

La circonscription électorale fut abolie  
en 1892.

see/voir EAST PRINCE; WEST PRINCE

**QUEEN'S (1903-1966)**

see/voir EAST QUEEN'S; WEST QUEEN'S; EAST PRINCE

**S.C. 1903, c.60**

The county of Queen's shall form an electoral district, to be called the electoral district of Queen's and shall return two members.

10	<u>MCLEAN, Angus A.</u> (lawyer/avocat)	4,522	Con
(3-10-1904)	<u>MARTIN, Alex.</u> (farmer/agriculteur)	4,367	Con
	<u>PROWSE, L.E.</u> (merchant/marchand)	4,286	Lib
	<u>WARBURTON, A.B.</u> (lawyer/avocat)	4,094	Lib
11	<u>PROWSE, Lemuel E.</u> (merchant/marchand)	4,290	Lib
(26-10-1908)	<u>WARBURTON, Alexander B.</u> (lawyer/avocat)	4,196	Lib
	<u>MCLEAN, Angus A.</u> (lawyer/avocat)	4,145	Con
	<u>MARTIN, Alexander</u> (farmer/agriculteur)	4,113	Con
12	<u>MCLEAN, Angus Alexander</u> (lawyer/avocat)	4,392	Con
(21-9-1911)	<u>NICHOLSON, Donald</u> (tobacco manufacturer/ fabricant de tabac)	4,308	Con
	<u>WARBURTON, Alexander Bannerman</u> (lawyer/avocat)	4,016	Lib
	<u>PROWSE, Lemuel Ezra</u> (merchant/marchand)	3,915	Lib

**S.C. 1903, c.60**

Le comté de Queen's forme un district électoral qui s'appelle le district électoral de Queen's et élit deux députés.

**S.C. 1914, c.51**

The county of Queens shall form and constitute the electoral district of Queens, and shall return one member.

Provided that if the British North America Act, 1867, should be amended by the Parliament of the United Kingdom, in accordance with the address of both Houses of the Parliament of Canada in that behalf, passed at the present session, immediately upon the Act of the Parliament of the United Kingdom amending the said British North America Act, 1867, in accordance with such address, coming into force, there shall be in the province of Prince Edward Island three electoral districts defined as follows:-

The County of Queens shall form and

**S.C. 1914, c.51**

Le comté de Queen's forme et constitue le district électoral de Queen's, et est représenté par un député.

Néanmoins si l'acte de l'Amérique Britannique du Nord, 1867, était amendé par le Parlement du Royaume-Uni, en conformité de l'adresse des deux Chambres du Parlement du Canada à cet égard, adoptée à la présente session, il y aura dans l'île du Prince-Édouard, immédiatement à l'entrée en vigueur de la Loi du Royaume-Uni amendant l'acte de l'Amérique Britannique du Nord, 1867, en conformité de ladite adresse, trois districts électoraux, définis ainsi qu'il suit:-

Le comté de Queen's forme et constitue

constitute the electoral district of Queens and shall return two members.

le district électoral de Queen's, et est représenté par deux députés.

**S.C. 1915, c.19**

**S.C. 1915, c.19**

The county of Queens shall form and constitute the electoral district of Queens, and shall return one member.

Le comté de Queen's forme et constitue le district électoral de Queen's, et est représenté par un député.

Provided that if The British North America Act, 1867, should be so amended as to entitle the province of Prince Edward Island to four members then there shall be in the province of Prince Edward Island three electoral districts defined and entitled to return members as follows:-

Néanmoins si l'Acte de l'Amérique Britannique du Nord, 1867, était modifié de manière à donner droit à la Province de l'Ile du Prince-Edouard d'avoir quatre députés, alors il y aura dans l'Ile du Prince-Edouard trois districts électoraux définis, et ayant droit d'être représentés par des députés, comme suit:-

The county of Queens shall form and constitute the electoral district of Queens, and shall return two members.

Le comté de Queens, forme et constitue le district électoral de Queens, et est représenté par deux députés.

13 (17-12-1917)	<u>NICHOLSON, Donald</u> (tobacco manufacturer/ fabricant de tabac)	5,435	Gov/Gouv
	<u>SINCLAIR, John Ewen</u> (farmer/agriculteur)	5,377	Opp
	<u>MARTIN, Alexander</u> (farmer/agriculteur)	5,374	Gov/Gouv
	<u>WARBURTON, Alexander</u> Barrerman (lawyer/avocat)	5,276	
14 (6-12-1921)	<u>SINCLAIR, John Ewen</u> (farmer/agriculteur)	7,367	Lib
	<u>MACKINNON, Duncan Alexander</u> (barrister/avocat)	6,824	Lib
	<u>MYERS, John Howard</u>	6,017	Con
	<u>MCKINNON, Donald</u> (barrister/avocat)	5,808	Con
	<u>BROWN, Picton Simons</u> (hotel-keeper/hôtelier)	2,537	Lab/Trav
	<u>JONES, John Walter</u> (farmer/agriculteur)	1,883	P

**S.C. 1924, c.63**

**S.C. 1924, c.63**

QUEENS consisting of the county of Queens, which shall return two members.

QUEENS qui se compose du comté de Queens et élit deux députés.

15 (29-10-1925)	<u>JENKINS, Robert Harold</u> (merchant/marchand)	8,167	Lib
	<u>MESSERVY, John Albert</u> (manufacturer/ manufacturier)	7,432	Con
	<u>SINCLAIR, John Ewen</u> (farmer/agriculteur)	7,400	Lib
	<u>MCKINNON, Donald</u> (barrister/avocat)	7,392	

16 (14-9-1926)	<u>JENKINS, Robert Harold</u> (merchant/marchand)	9,006	Lib
	<u>SINCLAIR, Hon. John Ewen</u> (farmer/agriculteur)	8,625	Lib
	<u>MESSERVY, John Albert</u> (merchant/marchand)	8,124	Con
	<u>MYERS, John Howard</u> (farmer/agriculteur)	8,123	Con
17 (28-7-1930)	<u>MCLURE, W. Chester S.</u> (trader/commerçant)	9,310	PC
	<u>MYERS, John H.</u> (farmer/agriculteur)	9,178	Con
	<u>JENKINS, R. Harold</u> (investor/courtier)	8,767	Lib
	<u>MACMILLAN, Hon. Cyrus</u> (minister of Fisheries/ ministre des Pêcheries)	8,482	Lib

S.C. 1933, c.54

S.C. 1933, c.54

QUEENS consisting of the county of  
Queens, which shall return two members.

QUEENS qui se compose du comté de  
Queens et élit deux députés.

18 (14-10-1935)	<u>LARABEE, J. James</u> (merchant/marchand)	10,326	Lib
	<u>SINCLAIR, Peter</u> (farmer/agriculteur)	10,303	Lib
	<u>MCLURE, W. Chester S.</u> (trader/commerçant)	7,767	Con
	<u>MYERS, John H.</u> (farmer/agriculture)	7,262	Con
	<u>HUGHES, Bernard H.</u> (insurance agent/agent d'assurances)	1,004	Rec
	<u>INGS, Earl</u> (farmer/agriculteur)	836	Rec
19 (26-3-1940)	<u>MACMILLAN, Hon. Cyrus</u> (educationalist/éducateur)	10,511	Lib
	<u>DOUGLAS, James Lester</u> (produce exporter/ exportateur de fruits et légumes)	10,411	Lib
	<u>HYNDMAN, John Orlebar</u> (insurance broker/ courtier d'assurances)	9,206	Na Gov/ Gouv Na
	<u>MCLURE, Winfield Chester Scott</u> (broker/courtier)	8,974	Na Gov/ Gouv Na
20 (11-6-1945)	<u>DOUGLAS, J. Lester</u> (produce exporter/ exportateur de fruits et légumes)	9,570	Lib
	<u>MCLURE, W. Chester S.</u> (broker/courtier)	9,253	PC
	<u>MACLEAN, John Angus</u> (active service/ membre des forces armées)	9,213	PC
	<u>MACMILLAN, Cyrus J.</u> (educationalist/éducateur)	9,125	Lib
	<u>BRADLEY, Leo James</u> (clerk/commis)	868	CCF/PSDC
	<u>CALLAGHAN, Allan Joseph</u> (student/étudiant)	589	CCF/PSDC

## S.C. 1947, c.71

QUEENS consisting of the county of  
Queens, which shall return two members.

## S.C. 1947, c.71

QUEENS qui se compose du comté de  
Queens et élit deux députés.

21 (27-6-1949)	<u>MCLURE, W. Chester S.</u> (broker/courtier)	10,657	PC
	<u>DOUGLAS, James Lester</u> (produce exporter/ exportateur de fruits et légumes)	10,652	Lib
	MACLEAN, J. Angus (farmer/agriculteur)	10,016	PC
	MILLER, Cecil Allan (farmer/agriculteur)	9,742	Lib
	HOUSTON, Lorne Ellsworth (farmer/agriculteur)	444	CCF/PSDC
By-Election Election partielle (25-6-1951)	On Mr. Douglas' death, 30-9-1950	Décès de M. Douglas, 30-9-1950	
	<u>MACLEAN, J. Angus</u> (farmer/agriculteur)	9,540	PC
	<u>MILLER, Cecil Allen</u> (farmer/agriculteur)	9,087	Lib

## S.C. 1952, c.48

QUEENS consisting of the county of  
Queens, which shall return two members.

## S.C. 1952, c.48

QUEENS qui se compose du comté de  
Queens et élit deux députés.

22 (10-8-1953)	<u>MATHESON, Neil Alexander</u> (editor/rédacteur)	10,351	Lib
	<u>MACLEAN, John Angus</u> (farmer/agriculteur)	10,086	PC
	<u>MILLER, Cecil Allan</u> (farmer/agriculteur)	9,991	Lib
	<u>MCLURE, W. Chester S.</u> (broker/courtier)	9,946	PC
23 (10-6-1957)	<u>MACLEAN, J. Angus</u> (farmer/agriculteur)	11,597	PC
	<u>MACQUARRIE, Heath</u> (political scientist/ politicologue)	10,651	PC
	MATHESON, Neil A. (newspaperman/ journaliste)	9,725	Lib
	MILLER, Cecil A. (farmer/agriculteur)	9,406	Lib
	MACLEOD, Murdoch (farmer/agriculteur)	254	CCF/PSDC
24 (31-3-1958)	<u>MACLEAN, J. Angus</u> (farmer/agriculteur)	13,969	PC
	<u>MACQUARRIE, Heath</u> (political scientist/ politicologue)	13,480	PC
	REID, Ernest D. (produce dealer/marchand de fruits et légumes)	7,787	Lib
	CAMPBELL, J.O.C. (lawyer/avocat)	7,540	Lib



## QUEEN'S COUNTY (1873-1892)

## Order in Council, 26-6-1873

QUEEN'S COUNTY shall constitute one district and return two members.

## Ordre en Conseil, 26-6-1873

LE COMTÉ DE QUEEN constituera un district et élira deux membres.

By-Election Élection partielle (29-9-1873)	As a result of Prince Edward Island joining Confederation 1-7-1873 <u>LAIRD, David</u> (journalist/journaliste) <u>SINCLAIR, Peter</u> (farmer/agriculteur)	Entrée de l'Ile-du-Prince-Édouard dans la Confédération 1-7-1873 accl. Lib accl. Lib
--	---	--

By-Election Élection partielle (3-12-1873)	On Mr. Laird being appointed Minister of the Interior, 7-11-1873 <u>LAIRD, David</u> (journalist/journaliste)	Nomination de M. Laird au poste de ministre de l'Intérieur, 7-11-1873 accl. Lib
--	--	--

3 (22-1-1874)	<u>LAIRD, Hon. David</u> (journalist/journaliste) <u>SINCLAIR, Peter</u> (farmer/agriculteur)	accl. Lib accl. Lib
------------------	--	------------------------

By-Election Élection partielle (22-11-1876)	On Mr. Laird being appointed Lieutenant-Governor of the North West Territories, 7-10-1876 <u>POPE, James Colledge</u> (merchant/marchand) WELSH	Nomination de M. Laird comme lieutenant-gouverneur des territoires du Nord-Ouest, 7-10-1876 3,199 Con 3,111
---	---	---

4 (17-9-1878)	<u>POPE, James Colledge</u> (merchant/marchand) <u>BRECKEN, Frederick de Sainte-Croix</u> (lawyer/avocat) SINCLAIR (farmer/agriculteur) MCGILL	3,275 Con 3,102 Con 2,392 Lib 2,272
------------------	---	--

By-Election Élection partielle (9-11-1878)	On Mr. Pope being appointed Minister of Marine and Fisheries, 19-10-1878 <u>POPE, Hon. James Colledge</u> (merchant/marchand)	Nomination de M. Pope au poste de ministre de la Marine et des Pêcheries, 19-10-1878 accl. Con
--	--	---

## S.C. 1882, c.3

The boundaries were not adjusted.

## S.C. 1882, c.3

Les limites n'ont pas été changées.

5 (20-6-1882)	<u>DAVIES, Louis Henry</u> (lawyer/avocat)	3,164	Lib
	<u>JENKINS, John Theophilus</u> (physician/ mēdecin)	3,122	LCon
	<u>BRECKEN, Frederick de Sainte-Croix</u> (lawyer/ avocat)	3,120	Con
	LAIRD, D.	2,759	

(27-2-1883)	On Mr. Jenkins' election being declared void, the seat was adjudicated to Mr. Brecken.	L'élection de M. Jenkins ayant été déclarée nulle, le siège fut adjugé à M. Brecken.
-------------	--	--

By-Election Élection partielle (19-8-1884)	On Mr. Brecken being appointed Postmaster of Charlottetown, Aug. 1884	Nomination de M. Brecken comme maître des postes de Charlottetown, août 1884	
	<u>JENKINS, John Theophilus</u> (physician/mēdecin)	3,428	LCon
	<u>WELSH, William K.</u> (shipowner/armateur)	3,388	

6 (22-2-1887)	<u>DAVIES, L.H.</u> (lawyer/avocat)	4,382	Lib
	<u>WELSH, W.</u> (shipowner/armateur)	4,314	ILib
	<u>FERGUSON, Donald</u>	3,599	Con
	<u>CAMPBELL, William</u>	3,430	Con

7 (5-3-1891)	<u>DAVIES, L.H.</u> (lawyer/avocat)	4,006	Lib
	<u>WELSH, William</u> (shipowner/armateur)	3,854	ILib
	<u>BLAKE, Patrick</u>	3,669	Con
	<u>FERGUSON, Donald</u>	3,521	Con

The electoral district was abolished in 1892.	La circonscription électorale fut abolie en 1892.
---	---

see/voir EAST QUEEN'S; WEST QUEEN'S; EAST PRINCE



WEST PRINCE (1892-1903)

see/voir PRINCE COUNTY

S.C. 1892, c.11

The electoral district of West Prince, which shall consist of lots numbers one, two, three, four, five, six, seven, eight, nine, eleven, twelve, thirteen, fourteen and sixteen, in Prince county, as designated and bounded on the said official survey and map of the said island.

S.C. 1892, c.11

Le district électoral de Prince-Ouest, qui se composera des lots numéros un, deux, trois, quatre, cinq, six, sept, huit, neuf, dix, onze, douze, treize, quatorze et seize, dans le comté de Prince, tels que délimités par l'arpentage officiel et la carte susdits de la dite île.

8 (23-6-1896)	HACKETT, Edward (merchant/marchand) PERRY, S.F. (farmer/agriculteur) YEO, John	1,593 1,548 321	LCon Lib Lib
------------------	--	-----------------------	--------------------

By-Election Élection partielle (27-4-1897)	On election being declared void, 24-3-1897 PERRY, S.F. (farmer/agriculteur) HACKETT, Ed. (merchant/marchand)	Élection déclarée nulle, 24-3-1897 1,614 1,527	Lib Con
--	--	---	------------

By-Election Élection partielle (13-4-1898)	On Mr. Perry's death, 24-2-1898 MCLELLAN, B.D. (teacher/professeur) HACKETT, Ed. (merchant/marchand)	Décès de M. Perry, 24-2-1898 1,828 1,512	Lib Con
--	--	---	------------

9 (7-10-1900)	HACKETT, Edward (merchant/marchand) MCLELLAN, Bernard Donald (teacher/professeur)	1,854 1,845	LCon Lib
------------------	--	----------------	-------------

The electoral district was abolished in 1903.

La circonscription électoral fut abolie en 1903.

see/voir PRINCE; QUEEN'S

## WEST QUEEN'S (1892-1903)

see/voir QUEEN'S COUNTY

## S.C. 1892, c.11

The electoral district of West Queen's, which shall consist of lots numbers twenty, twenty-one, twenty-two, twenty-three, thirty-one, thirty-two and sixty-five, in Queen's county, as designated and bounded on the said official survey and map of the said island, together with the city of Charlottetown and the common and royalty thereof.

## S.C. 1892, c.11

Le district électoral de Queen's-Ouest, qui se composera des lots numéros vingt, vingt et un, vingt-deux, vingt-trois, trente et un, trente-deux, et soixante-cinq, dans le comté de Queen's, tels que délimités par l'arpentage officiel et la carte susdits de la dite île, et comprendra la cité de Charlottetown, sa commune et son domaine.

8 (23-6-1896)	<u>DAVIES, L.H.</u> (lawyer/avocat) <u>JENKINS, J.J.</u>	1,985 1,651	Lib Con
------------------	---	----------------	------------

By-Election Élection partielle (30-7-1896)	On Mr. Davies being appointed Minister of Marine and Fisheries, 11-7-1896 <u>DAVIES, Hon. L.H.</u> (lawyer/avocat)	Nomination de M. Davies au poste de ministre de la Marine et des Pêcheries, 11-7-1896 accl.	Lib
--	--	---	-----

9 (7-11-1900)	<u>DAVIES, Sir Louis H.</u> (lawyer/avocat) <u>STEWART, William S.</u>	2,528 1,793	Lib
------------------	---	----------------	-----

By-Election Élection partielle (15-1-1902)	On Mr. Davies being appointed Puisne Judge, Supreme Court of Canada, 25-9-1901 <u>FARQUHARSON, D.</u> (business man/homme d'affaires) <u>MCLEAN, A.A.</u> (lawyer/avocat)	Nomination de M. Davies comme juge puîné, Cour suprême du Canada, 25-9-1901 2,108 1,633	Lib Con
--	--	--	------------

By-Election Élection partielle (16-2-1904)	On Mr. Farquharson's death, 26-6-1903 <u>HASZARD, H.</u> (wholesale grocer/épiciier en gros) <u>MCLEAN, A.A.</u> (lawyer/avocat)	Décès de M. Farquharson, 26-6-1903 2,190 1,879	Lib Con
--	--	---	------------

The electoral district was abolished in 1903.

La circonscription électorale fut abolie en 1903.

see/voir QUEEN'S





NEWFOUNDLAND

TERRE-NEUVE



**BONAVISTA--TRINITY--CONCEPTION (1966- )**

see/voir TRINITY--CONCEPTION; BONAVISTA--TWILLINGATE

**Representation Order, 16-6-1966**

BONAVISTA--TRINITY--CONCEPTION consisting of the provincial districts of Trinity North, Trinity South, Bay de Verde, Carbonear, Harbour Grace and Port de Grave, and that part of the provincial district of Bonavista South not included in the electoral district of Gander--Twillingate, and bounded as follows: By a line beginning at a point being the southwest angle of Terra Nova National Park; thence running through the centre of Clode Sound and Chandler's Reach in a general northeasterly direction to the entrance of Chandler's Reach; thence running in a straight line northeasterly passing northward of Deer Island in Chandler's Reach to Western Head north of Tickle Cove; thence running in general easterly, southerly and northeasterly directions along the shore of Blackhead Bay to Cape Bonavista; thence running in general southerly and southwesterly directions along the shore of Bonavista Peninsula to Bonaventure Head in Trinity Bay; thence running in a general southwesterly direction along the western shore of Trinity Bay to Dildo South; thence running in a general northeasterly direction along the eastern shore of Trinity Bay to Grate's Cove; thence running in a general southeasterly direction along the shore of the Bay de Verde Peninsula to Split Point; thence running in a general southwesterly direction along the western shore of Conception Bay to the mouth of the river flowing from Three Island Pond at Turk's Gut (Marysvale) in Collier's Bay in Conception Bay; thence running southwesterly along the centre line of the said river to Three Island Pond; thence running through the centre of Three Island Pond to the mouth of the brook flowing from Turk's Gut Long Pond; thence running upstream

**Ordonnance de représentation, 16-6-1966**

BONAVISTA--TRINITY--CONCEPTION qui se compose des districts provinciaux de Trinity North, Trinity South, Bay de Verde, Carbonear, Harbour Grace et Port de Grave, et de la partie du district provincial de Bonavista South non comprise dans la circonscription électorale de Gander--Twillingate, et bornés par une ligne qui commence à un point situé à l'angle sud-ouest du parc national de Terra-Nova, et qui va de là, à travers le centre du détroit dénommé Clode Sound et de la nappe d'eau dénommée Chandler's Reach en suivant une direction générale vers le nord-est, jusqu'à l'entrée de la nappe d'eau dénommée Chandler's Reach; de là en ligne droite vers le nord-est en passant au nord de l'île Deer, située dans la nappe d'eau dénommée Chandler's Reach, jusqu'à la pointe dénommée Western Head au nord de l'anse Tickle; de là en suivant une direction générale vers l'est, vers le sud et vers le nord-est le long de la rive de la baie Blackhead jusqu'au cap de Bonavista; de là en suivant une direction générale vers le sud et vers le sud-ouest le long de la rive de la péninsule de Bonavista jusqu'à la pointe dénommée Bonaventure Head qui s'avance dans la baie de la Trinité; de là en suivant une direction générale vers le sud-ouest le long de la rive ouest de la baie de la Trinité jusqu'à Dildo-Sud; de là en suivant une direction générale vers le nord-est le long de la rive est de la baie de la Trinité jusqu'à l'anse Grate; de là en suivant une direction générale vers le sud-est le long de la rive de la péninsule de Baie-de-Verde jusqu'à la pointe dénommée Split Point; de là en suivant une direction générale vers le sud-ouest le long de la rive ouest de la baie de la Conception jusqu'à l'embouchure de la rivière qui coule de l'étang dénommé Three Island Pond dans le goulet dénommé

through the centre of the said brook to Turk's Gut Long Pond; thence running through the centre of Turk's Gut Long Pond to its western extremity; thence running south seventy-nine degrees west ten miles and fifteen-hundredths of a mile; thence running south ten degrees west eight miles and seventy-six-hundredths of a mile; thence running west four miles and four-tenths of a mile; thence running north two miles and nine-tenths of a mile; thence running north fifty-six degrees thirty-five minutes west two miles and seventy-two-hundredths of a mile; thence running north one mile; thence running west seventy-five-hundredths of a mile, more or less, to the centre line of the Canadian National Railways at a point three-quarters of a mile north of Placentia Junction; thence running along the said centre line of the said Railways in a general northwesterly direction to a point where north latitude forty-seven degrees fifty-two minutes forty-two seconds intersects the said centre line; thence running west along the said north latitude forty-seven degrees fifty-two minutes forty-two seconds three miles and ninety-five-hundredths of a mile; thence running north three miles; thence running west twenty-three miles and eight-tenths of a mile to the intersection with a line extending south astronomically from the southernmost point of Dog Bay; thence running north along said line twenty-six miles and thirty-five-hundredths of a mile; thence running north seventy degrees thirty minutes east eighteen miles and six-tenths of a mile, more or less, to the point of beginning, together with all the islands adjacent to the above described shore lines, all bearings being astronomic.

Turk's Gut (Marysvale) dans la baie Collier, échancrure de la baie de la Conception; de là vers le sud-ouest le long de la ligne médiane de ladite rivière jusqu'à l'étang dénommé Three Island Pond; de là, à travers le centre de l'étang dénommé Three Island Pond, jusqu'à l'embouchure du ruisseau qui coule de l'étang dénommé Turk's Gut Long Pond; de là en remontant le courant, à travers le centre dudit ruisseau, jusqu'à l'étang dénommé Turk's Gut Long Pond; de là, à travers le centre de l'étang dénommé Turk's Gut Long Pond, jusqu'à son extrémité ouest; de là vers le sud à un angle de soixante-dix-neuf degrés vers l'ouest sur une distance de dix milles et quinze centièmes d'un mille; de là vers le sud à un angle de dix degrés vers l'ouest sur une distance de huit milles et soixante-seize centièmes d'un mille; de là vers l'ouest sur une distance de quatre milles et quatre dixièmes d'un mille; de là vers le nord sur une distance de deux milles et neuf dixièmes d'un mille; de là vers le nord à un angle de cinquante-six degrés trente-cinq minutes vers l'ouest sur une distance de deux milles et soixante-douze centièmes d'un mille; de là vers le nord sur une distance d'un mille; de là vers l'ouest sur une distance de soixante-quinze centièmes d'un mille, plus ou moins, jusqu'à la ligne médiane de la voie ferrée du National Canadien à un point situé à trois quarts de mille au nord de Placentia Junction; de là en suivant une direction générale vers le nord-ouest le long de la ligne médiane de ladite voie ferrée jusqu'à son intersection avec le parallèle de latitude nord quarante-sept degrés cinquante-deux minutes quarante-deux secondes; de là vers l'ouest le long dudit parallèle de latitude nord quarante-sept degrés cinquante-deux minutes quarante-deux secondes sur une distance de trois milles et quatre-vingt-quinze centièmes d'un mille; de là vers le nord sur une distance de trois milles; de là vers l'ou-



est sur une distance de vingt-trois milles et huit dixièmes d'un mille jusqu'au point d'intersection avec une ligne qui se dirige le sud astronomique à partir de l'extrémité sud de la baie dénommée Dog Bay; de là vers le nord le long de ladite ligne sur une distance de vingt-six milles et trente-cinq centièmes d'un mille; de là vers le nord à un angle de soixante-dix degrés trente minutes vers l'est sur une distance de dix-huit milles et six dixièmes d'un mille, plus ou moins, jusqu'au point de départ, y compris toutes les îles voisines des rives décrites ci-dessus, les directions indiquées étant les directions astronomiques.

28 (25-6-1968)	MOORES, Frank (businessman/homme d'affaires)	14,823	PC
	TUCKER, James Roy (president/président)	10,082	Lib
	MARCH, Fraser Lloyd (teacher/professeur)	532	NDP/NPD
29 (30-10-1972)	ROONEY, Dave (teacher/professeur)	12,635	Lib
	WOODMAN, Fred (business manager/ gérant d'affaires)	8,799	PC
	RUSSELL, Edgar Alexander (office manager/ directeur des services administratifs)	832	NDP/NPD
	DROVER, Samuel (general dealer/commerçant)	616	Ind
	SKINNER, S. Carey (salesman/vendeur)	127	SC/CS
30 (8-7-1974)	ROONEY, Dave (member of Parliament/ membre de la législature)	13,258	Lib
	LUNDRIGAN, John (educator/éducateur)	12,117	PC
	NOSEWORTHY, Ted (male nursing supervisor/ surveillant des infirmiers)	1,078	NDP/NPD

#### Representation Order, 14-7-1976

BONAVISTA--TRINITY--CONCEPTION consisting of that part of the Island of Newfoundland bounded as follows: by a line commencing at a point being the southwest angle of Terra Nova National Park; thence running in a general northeasterly direction through the centre of Clode Sound and Chandler

#### Ordonnance de représentation, 14-7-1976

BONAVISTA--TRINITY--CONCEPTION qui comprend la partie de l'île de Terre-Neuve bornée par une ligne commençant à l'angle sud-ouest du parc national de Terra Nova et qui va de là dans une direction générale vers le nord-est passant par le centre de la baie Clode et de Chandler Reach jusqu'à l'entrée de

Reach to the entrance of Chandler Reach; thence running northeasterly in a straight line passing northward of Deer Island in Chandler Reach to Western Head, north of Tickle Cove; thence running in general easterly, southerly and northeasterly directions along the shore of Blackhead Bay to Cape Bonavista; thence running in general southerly and southwesterly directions along the shore of Bonavista Peninsula to Bonaventure Head in Trinity Bay; thence running in a general southwesterly direction along the western shore of Trinity Bay to Dildo South; thence running in a general northeasterly direction along the eastern shore of Trinity Bay to Grates Cove; thence running in a general southeasterly direction along the shore of the Bay de Verde Peninsula to Split Point; thence running in a general southwesterly direction along the western shore of Conception Bay to the mouth of the river flowing from Three Island Pond to Turks Gut (Marysvale) in Colliers Bay in Conception Bay; thence running southwesterly along the centre line of said river to Three Island Pond; thence running through the centre of Three Island Pond to the mouth of the brook flowing from Turks Gut Long Pond; thence running upstream through the centre of said brook to Turks Gut Long Pond; thence running through the centre of Turks Gut Long Pond to its western extremity; thence running south seventy-nine degrees west ten miles and fifteen-hundredths of one mile (16.33 km); thence running south ten degrees west eight miles and seventy-six hundredths of one mile (14.10 km); thence running west four miles and four-tenths of one mile (7.08 km); thence running north two miles and nine-tenths of one mile (4.67 km); thence running north fifty-six degrees thirty-five minutes west two miles and seventy-two hundredths of one mile (4.38 km); thence running north one mile (1.61 km); thence running west

Chandler Reach; de là vers le nord-est en ligne droite passant au nord de l'île Deer dans Chandler Reach jusqu'à la pointe dénommée Western Head, au nord de l'anse Tickle; de là dans une direction générale vers l'est, vers le sud et vers le nord-est suivant la rive de la baie Blackhead jusqu'au cap Bonavista; de là dans une direction générale vers le sud et vers le sud-ouest suivant la rive de la péninsule de Bonavista jusqu'à la pointe Bonaventure dans la baie de la Trinité; de là dans une direction générale vers le sud-ouest suivant la rive ouest de la baie de la Trinité jusqu'à Dildo-Sud; de là dans une direction générale vers le nord-est suivant la rive est de la baie de la Trinité jusqu'à Grates Cove; de là dans une direction générale vers le sud-est suivant la rive de la péninsule de la Bay de Verde jusqu'à la point Split; de là dans une direction générale vers le sud-ouest suivant la rive ouest de la baie de la Conception jusqu'à l'embouchure de la rivière qui coule de l'étang Three Island jusqu'au goulet dénommé Turks Gut (Marysvale) dans la baie Colliers, située dans la baie de la Conception; de là vers le sud-ouest suivant la ligne médiane de ladite rivière jusqu'à l'étang Three Island; de là passant par le centre de l'étang Three Island jusqu'à l'embouchure du ruisseau qui coule de l'étang dénommé Turks Gut Long Pond; de là remontant le courant et passant par le centre dudit ruisseau jusqu'à l'étang dénommé Turks Gut Long Pond; de là passant par le centre de l'étang dénommé Turks Gut Long Pond jusqu'à son extrémité ouest; de là dans la direction sud soixante-dix-neuf degrés ouest sur une distance de dix milles et quinze centièmes d'un mille (16.33 km); de là dans la direction sud dix degrés ouest sur une distance de huit milles et soixante-seize centièmes d'un mille (14.10 km); de là dans la direction ouest sur une distance de quatre milles et quatre dixièmes d'un mille (7.08 km); de là dans

seventy-five hundredths of one mile (1.21 km), more or less, to the centre line of the Canadian National Railway at a point three-quarters of one mile (1.21 km) north of the railway intersection at Placentia Junction; thence running in a general northwesterly direction along the centre line of said railway to a point where north latitude forty-seven degrees fifty-two minutes forty-two seconds intersects said centre line; thence running west along said north latitude forty-seven degrees fifty-two minutes forty-two seconds three miles and ninety-five hundredths of one mile (6.36 km); thence running north three miles (4.83 km); thence running west twenty-three miles and eight-tenths of one mile (38.30 km) to the intersection with a line extending south astronomically from the southernmost point of Dog Bay; thence running north along said line twenty-six miles and thirty-five hundredths of one mile (42.41 km); thence running north seventy degrees thirty minutes east eighteen miles and six-tenths of one mile (29.93 km), more or less, to the point of commencement; together with all islands adjacent to the abovedescribed shore lines; all bearings being astronomic.

la direction nord sur une distance de deux milles et neuf dixièmes d'un mille (4.67 km); de là dans la direction nord cinquante-six degrés trente-cinq minutes ouest sur une distance de deux milles et soixante-douze centièmes d'un mille (4.38 km); de là dans la direction nord sur une distance d'un mille (1.61 km); de là dans la direction ouest sur une distance de soixante-quinze centièmes d'un mille (1.21 km), plus ou moins, jusqu'à la ligne médiane de la voie ferrée du Canadien National, à un point situé à trois quarts d'un mille (1.21 km) au nord de l'intersection des voies ferrées, à Placentia Junction; de là dans une direction générale vers le nord-ouest suivant la ligne médiane de ladite voie ferrée jusqu'au point d'intersection de ladite ligne médiane et du parallèle de latitude nord quarante-sept degrés cinquante-deux minutes quarante-deux secondes; de là dans la direction ouest suivant ledit parallèle de latitude nord sur une distance de trois milles et quatre-vingt quinze centièmes d'un mille (6.36 km); de là dans la direction nord sur une distance de trois milles (4.83 km); de là dans la direction ouest sur une distance de vingt-trois milles et huit dixièmes d'un mille (38.30 km) jusqu'à l'intersection d'une ligne se prolongeant dans la direction astronomique sud à partir du point le plus au sud de la baie Dog; de là dans la direction nord suivant ladite ligne sur une distance de vingt-six milles et trente-cinq centièmes d'un mille (42.41 km); de là dans la direction nord soixante-dix degrés trente minutes est sur une distance de dix-huit milles et six dixièmes d'un mille (29.93 km), plus ou moins, jusqu'au point de départ; y compris toutes les îles voisines des rives décrites ci-dessus; les directions indiquées étant les directions astronomiques.

NF - 6

31 (22-5-1979)	ROONEY, Dave (politician/politicien)	11,314	Lib
	PARSONS, W.A. Bill (union representative/ représentant syndical)	7,448	NDP/NPD
	LAYMAN, Patrick J. (fishing skipper/capitaine de bateau de pêche)	5,943	PC
32 (18-2-1980)	ROONEY, Dave (politician/politicien)	14,467	Lib
	BAILEY, Edward G. (clergyman/ministre du culte)	8,388	PC
	ROBBINS, Anne (teacher-unemployed/professeur- chômeuse)	4,619	NDP/NPD
	NOSEWORTHY, Ted (C.N.M.A.)	302	

**BONAVISTA--TWILLINGATE (1949-1966)**

**S.C. 1949, c.1**

BONAVISTA--TWILLINGATE shall consist of the Districts of Twillingate, Fogo, Bonavista North, and Bonavista South, but shall not include any part of the territory within a radius of five miles from the Railway Station at Gander.

21  
(27-6-1949)

BRADLEY, Hon. F. Gordon (barrister/avocat)  
DAWE, Kenneth S.G. (Law clerk/clerc d'étude  
juridique)

9,744 Lib  
1,415 PC

**S.C. 1952, c.48**

BONAVISTA--TWILLINGATE consisting of:

- (a) the Districts of Twillingate, Fogo, Bonavista North and Bonavista South, but not including any part of the territory within a radius of five miles from the Railway Station at Gander;
- (b) all the unorganized territory bounded on the North and West by the District of Grand Falls, on the South by the Districts of Burgeo and LaPoile and Fortune Bay-Hermitage, on the East by the Districts of Trinity North, Bonavista South and Bonavista North.

22  
(10-8-1953)

PICKERSGILL, Hon. John Whitney (minister of the  
crown/ministre de la couronne)  
RUSSELL, Edward (life insurance underwriter/  
assureur-vie)

10,072 Lib  
2,564 PC

23  
(10-6-1957)

PICKERSGILL, John W. (minister of the  
crown/ministre de la couronne)  
PINSENT, John Charles (teacher/professeur)

9,158 Lib  
1,347 PC

**S.C. 1949, c.1**

BONAVISTA--TWILLINGATE qui se compose des districts de Twillingate, Fogo, Bonavista-Nord et Bonavista-Sud, mais à l'exclusion de toute partie du territoire situé dans un rayon de cinq milles de la gare de chemin de fer à Gander.

**S.C. 1952, c.48**

BONAVISTA--TWILLINGATE qui se compose:

- (a) des districts de Twillingate, Fogo, Bonavista-Nord et Bonavista-Sud, mais à l'exclusion de toute partie du territoire situé dans un rayon de cinq milles de la gare de chemin de fer à Gander;
- (b) de tout le territoire non organisé borné au nord et à l'ouest par le district de Grand-Falls, au sud par les districts de Burgeo et LaPoile et Fortune Bay-Hermitage, à l'est par les districts de Trinity-Nord, Bonavista-Sud et Bonavista-Nord.

24 (31-3-1958)	<u>PICKERSGILL, John Whitney</u> (ship owner/ armateur) WINTER, Gerald M. (merchant/marchand)	13,670 4,323	Lib PC
25 (18-6-1962)	<u>PICKERSGILL, John W.</u> (writer/écrivain) BANNISTER, Whitfield (gentleman/gentilhomme)	11,530 3,846	Lib PC
26 (8-4-1963)	<u>PICKERSGILL, John W.</u> (writer/écrivain) EVELEIGH, Guy H. (general contractor/ contracteur) DAVIS, Walter Herbert (secretary/secrétaire)	11,748 2,448 1,943	Lib PC I Lib/ Lib ind
27 (8-11-1965)	<u>PICKERSGILL, John W.</u> (minister of the crown/ministre de la couronne) MOSS, William Q. (master mariner/ commandant de navire)	10,113 3,687	Lib PC
By-Election Élection partielle (6-11-1967)	On Mr. Pickersgill's resignation, 19-9-1967 <u>GRANGER, Charles Ronald</u> (journalist/ journaliste) FRENCH, Wilfred Nathan (inspector/inspecteur) DROVER, Samuel (general dealer/commerçant)	Démission de M. Pickersgill, 19-9-1967 8,112 6,356 370	Lib PC Ind

The electoral district was abolished in  
1966.

La circonscription électorale fut abolie  
en 1966.

see/voir GANDER--TWILLINGATE; BONAVIDA--TRINITY--CONCEPTION; BURIN--BURGEO;  
GRAND FALLS-WHITE BAY--LABRADOR

**BURIN--BURGEO (1949-1976)**

**S.C. 1949, c.1**

BURIN--BURGEO shall consist of the Districts of Placentia West, Burin, Fortune Bay-Hermitage, and Burgeo and LaPoile and all the unorganized territory bounded on the North and West by the District of Grand Falls, on the South by the Districts of Burgeo and LaPoile and Fortune Bay-Hermitage, on the East by the Districts of Trinity North, Bonavista South and Bonavista North.

**S.C. 1949, c.1**

BURIN--BURGEO qui se compose des districts de Placentia-Ouest, Burin, Fortune Bay-Hermitage et Burgeo et LaPoile, et de tout le territoire non organisé, borné au nord et à l'ouest par le district de Grand-Falls, au sud par les districts de Burgeo et LaPoile, et Fortune Bay-Hermitage, à l'est par les districts de Trinity-Nord, Bonavista-Sud et Bonavista-Nord.

21 (27-6-1949)	<u>CARTER, Chesley William</u> (teacher/ professeur)	12,590	Lib
	SPARKES, Grace Margaret (housewife/ménagère)	1,053	PC

**S.C. 1952, c.48**

BURIN--BURGEO consisting of the Districts of Placentia West excluding the Iona Islands, Burin, Fortune Bay and Hermitage and Burgeo and LaPoile.

**S.C. 1952, c.48**

BURIN--BURGEO qui se compose des districts de Placentia-Ouest, sauf les îles Iona, de Burin, Fortune Bay-Hermitage et Burgeo et LaPoile.

22 (10-8-1953)	<u>CARTER, Chesley William</u> (educationist/ éducateur)	11,017	Lib
	SPARKES, Grace Margaret (housewife/ménagère)	1,480	PC

23 (10-6-1957)	<u>CARTER, Chesley William</u> (educationist/ éducateur)	accl.	Lib
-------------------	---	-------	-----

24 (31-3-1958)	<u>CARTER, Chesley W.</u> (educationist/ éducateur)	11,360	Lib
	COLE, Harvey (businessman/homme d'affaires)	4,847	PC

25 (18-6-1962)	<u>CARTER, Chesley William</u> (educationist/ éducateur)	12,533	Lib
	STACEY, Alec Gordon (executive assistant/ assistant exécutif)	3,163	PC

26 (8-4-1963)	<u>CARTER, Chesley William</u> (educationist/ éducateur)	12,167	Lib
	WALTERS, Samuel (commission agent/agent/ à la commission)	2,439	PC
27 (8-11-1965)	<u>CARTER, Chesley William</u> (educationist/ éducateur)	11,350	Lib
	POND, Mervin E. (mink rancher/éleveur de vison)	3,360	PC
	HISCOCK, Eric Dixon Cave (law clerk/clerc d'étude juridique)	444	SC/CS
By-Election Élection partielle (19-9-1966)	On Mr. Carter being called to the Senate, 8-7-1966	Nomination de M. Carter au Sénat, 8-7-1966	
	<u>JAMIESON, Don</u> (TV and radio station operator/ opérateur de radio et télévision)	9,215	Lib
	HISCOCK, Eric Dixon Cave (law clerk/clerc d'étude juridique)	1,107	PC

**Representation Order, 16-6-1966**

BURIN--BURGEO consisting of the provincial districts of Placentia West, Burin, Burgeo and LaPoile, and those parts of the provincial districts of Fortune Bay, Hermitage, Grand Falls and St. George's not included in the electoral districts of Gander--Twillingate, Grand Falls--White Bay--Labrador and Humber--St. George's--St. Barbe, and bounded as follows: By a line beginning at a point being north latitude forty-eight degrees fifteen minutes and west longitude fifty-eight degrees near the south-westerly end of Cormack's Lake; thence running east along north latitude forty-eight degrees fifteen minutes to its intersection with a line extending south astronomically from the southernmost point of Dog Bay; thence running south twenty-two miles and seventy-five hundredths of a mile; thence running east twenty-three miles and eight-tenths of a mile; thence running south three miles to its intersection with north latitude forty-seven degrees fifty-two minutes forty-two

**Ordonnance de représentation, 16-6-1966**

BURIN--BURGEO qui se compose des districts provinciaux de Placentia West, Burin, Burgeo et LaPoile, et des parties des districts provinciaux de Fortune Bay, Hermitage, Grand Falls et St. George's non comprises dans les circonscriptions électorales de Gander--Twillingate, Grand Falls--White Bay--Labrador et Humber--Saint-Georges--Sainte-Barbe, et bornés par une ligne qui commence au point d'intersection du parallèle de latitude nord quarante-huit degrés quinze minutes et du méridien de longitude ouest cinquante-huit degrés, près de l'extrémité sud-ouest du lac Cormack, et qui va de là vers l'est le long du parallèle de latitude nord quarante-huit degrés quinze minutes jusqu'à son intersection avec une ligne qui se dirige vers le sud astronomique à partir de l'extrémité sud de la baie dénommée Dog Bay; de là vers le sud sur une distance de vingt-deux milles et soixante-quinze centièmes d'un mille; de là vers l'est sur une distance de vingt-trois milles et huit dixièmes d'un mille; de



seconds; thence running east along the said north latitude three miles and seventy-five-hundredths of a mile to the centre of Come by Chance River; thence running in a southerly direction along the centre of Come by Chance River to its mouth; thence running in general southwesterly and westerly directions along the western shore of Placentia Bay and the south shore of the Burin Peninsula to Point Crewe; thence running along the shore of Burin Peninsula and the eastern shore of Fortune Bay in a general northeasterly direction to Terrenceville; thence running in a general westerly direction along the south coast of the Island of Newfoundland to Cape Ray; thence running in general northwesterly and northeasterly directions along the shore of St. George's Bay to a point in the shore about one thousand feet south of the mouth of the brook flowing into Mary Ann Cove and where a line drawn west from the centre of the bridge over North Branch River on the Trans-Canada Highway intersects the said shore; thence running east to the centre of the said bridge over North Branch River; thence running in an easterly direction to the northwest angle of the provincial district of Burgeo and LaPoile and running east along the north boundary of the said provincial district of Burgeo and LaPoile to a point which is south of the aforesaid point of beginning; thence running north a distance of seventeen and one quarter miles, more or less, to the said point of beginning, together with Merasheen Island, Red Island, Long Island, Isle of Valen, Bar Haven Island, Sagona Island, Ramea Islands, Brunette Island, Burgeo Islands and all other islands adjacent to the above described shore lines but excluding the islands included in the electoral district of St. John's West, all bearings being astro-nomic.

là vers le sud sur une distance de trois milles jusqu'à son intersection avec le parallèle de latitude nord quarante-sept degrés cinquante-deux minutes quarante-deux secondes; de là vers l'est le long dudit parallèle de latitude nord sur une distance de trois milles et soixante-quinze centièmes d'un mille jusqu'au centre de la rivière Come-by-Chance; de là en suivant une direction vers le sud le long du centre de la rivière Come-by-Chance jusqu'à son embouchure; de là en suivant une direction générale vers le sud-ouest et vers l'ouest le long de la rive ouest de la baie de Placentia et de la rive sud de la péninsule de Burin jusqu'à la pointe Crewe; de là le long de la rive de la péninsule de Burin et le long de la rive est de la baie Fortune en suivant une direction générale vers le nord-est jusqu'à Terrenceville; de là en suivant une direction générale vers l'ouest le long de la côte sud de l'île de Terre-Neuve jusqu'au cap Ray; de là en suivant une direction générale vers le nord-ouest et vers le nord-est le long de la rive de la baie Saint-Georges jusqu'à un point de la rive à environ mille pieds au sud de l'embouchure du ruisseau qui se jette dans l'anse Mary Ann à l'endroit où une ligne qui se dirige vers l'ouest, à partir du centre du pont qui traverse la rivière North Branch sur la route transcanadienne, croise ladite rive; de là vers l'est jusqu'au centre dudit pont qui traverse la rivière North Branch; de là en suivant une direction vers l'est jusqu'à l'angle nord-ouest du district provincial de Burgeo et LaPoile, et vers l'est le long de la limite septentrionale dudit district provincial de Burgeo et LaPoile jusqu'à un point situé au sud du point de départ susmentionné; de là vers le nord sur une distance de dix-sept milles et un quart de mille, plus ou moins, jusqu'audit point de départ, y compris l'île Merasheen, l'île Red, l'île Long, l'îlot de Valen, l'île Bar Haven, l'île Sagona, les îles Ramea,

l'île Brunette, les îles Burgeo et toutes les autres îles voisines des rives décrites ci-dessus, excepté les îles qui se trouvent dans la circonscription électorale de Saint-Jean-Ouest, les directions indiquées étant les directions astronomiques.

28 (25-6-1968)	<u>JAMIESON, Don</u> (broadcaster/annonceur) <u>MCGRATH, Robert Michael</u> (pharmacist/pharmacien) <u>BARTON, Donald</u> (professor/professeur)	8,674 5,440 758	Lib PC NDP/NPD
29 (30-10-1972)	<u>JAMIESON, Don</u> (minister of Transport/ ministre des Transports) <u>KEEPING, Max</u> (journalist/journaliste) <u>PAULSON, Lowell</u> (union representative/ représentant syndical)	13,883 4,746 336	Lib PC NDP/NPD
30 (8-7-1974)	<u>JAMIESON, Don</u> (cabinet minister/ ministre du cabinet) <u>STRONG, Max</u> (civil servant/fonctionnaire) <u>PAULSON, Lowell</u> (union representative/ représentant syndical)	13,530 2,254 721	Lib PC NDP/NPD

The electoral district was abolished in 1976.

La circonscription électorale fut abolie en 1976.

see/voir BURIN--ST. GEORGE'S

**BURIN--ST. GEORGE'S (1976- )**

see/voir BURIN--BURGEO; HUMBER--ST. GEORGE'S--ST. BARBE

**Representation Order, 14-7-1976**

BURIN--ST. GEORGE'S consisting of that part of the island of Newfoundland bounded as follows: by a line commencing at a point being north latitude forty-eight degrees fifteen minutes and west longitude fifty-eight degrees near the southwesterly end of Cormacks Lake; thence running east along north latitude forty-eight degrees fifteen minutes to its intersection with a line extending south astronomically from the southernmost point of Dog Bay; thence running south twenty-two miles and seventy-five hundredths of one mile (36.61 km); thence running east twenty-three miles and eight-tenths of one mile (38.30 km); thence running south three miles (4.83 km) to its intersection with north latitude forty-seven degrees fifty-two minutes forty-two seconds; thence running east along said north latitude three miles and seventy-five hundredths of one mile (6.04 km) to the centre of Come By Chance River; thence running southerly along the centre of Come By Chance River to its mouth; thence running southerly and southwesterly along the centre line of Eastern Channel to its intersection with north latitude forty-seven degrees; thence running westerly along north latitude forty-seven degrees to the eastern shore of Burin Peninsula; thence running in general southwesterly and westerly directions along the western shore of Placentia Bay and the south shore of Burin Peninsula to Point Crewe; thence running in a general northeasterly direction along the shore of Burin Peninsula and the eastern shore of Fortune bay to Terrenceville; thence running in a general westerly direction along the south coast of the Island of Newfoundland to Cape Ray; thence running northwesterly along the shore to Cape Anguille; thence running

**Ordonnance de représentation, 14-7-1976**

BURIN--SAINT-GEORGES qui comprend la partie de l'île de Terre-Neuve bornée par une ligne commençant au point d'intersection du parallèle de latitude nord quarante-huit degrés quinze minutes et du méridien de longitude ouest cinquante huit degrés, près de l'extrémité sud-ouest de lac Cormacks et qui va de là dans la direction est suivant ledit parallèle de latitude nord jusqu'à son intersection avec une ligne se prolongeant dans la direction astronomique sud à partir du point le plus au sud de la baie Dog; de là dans la direction sud sur une distance de vingt-deux milles et soixante-quinze centièmes d'un mille (36.61 km); de là dans la direction est sur une distance de vingt-trois milles et huit dixièmes d'un mille (38.30 km); de là dans la direction sud sur une distance de trois milles (4.83 km) jusqu'à son intersection avec le parallèle de latitude nord quarante-sept degrés cinquante-deux minutes quarante-deux secondes; de là dans la direction est suivant ledit parallèle de latitude nord sur une distance de trois milles et soixante-quinze centièmes d'un mille (6.04 km) jusqu'au centre de la rivière Come By Chance; de là vers le sud suivant la ligne médiane de la rivière Come By Chance jusqu'à son embouchure; de là vers le sud et vers le sud-ouest suivant la ligne médiane du chenal Eastern jusqu'à son intersection avec le parallèle de latitude nord quarante-sept degrés; de là vers l'ouest suivant ledit parallèle de latitude nord jusqu'à la rive est de la péninsule de Burin; de là dans une direction générale vers le sud-ouest et vers l'ouest suivant la rive ouest de la baie de Plaisance et la rive sud de la péninsule de Burin jusqu'à la pointe Crewe; de là dans une direction générale vers le nord-est suivant la rive de la péninsule de Burin et la rive est de la baie de

northeasterly along the shore of St. George's Bay to the north abutment of the bridge over Main Gut; thence running northeasterly along the centre of St. George's River to the mouth of Southwest Brook; thence running along the centre of Southwest Brook to its intersection with west longitude fifty-eight degrees ten minutes; thence running south along west longitude fifty-eight degrees ten minutes to its intersection with north latitude forty-eight degrees fifteen minutes; thence running east along north latitude forty-eight degrees fifteen minutes to the point of commencement; together with all islands adjacent to the above-described shore lines; all bearings being astronomic.

Fortune jusqu'à Terrenceville; de là dans une direction générale vers l'ouest suivant la côte sud de l'île de Terre-Neuve jusqu'au cap Ray; de là vers le nord-ouest suivant la rive jusqu'au cap à l'Anguille; de là vers le nord-est suivant la rive de la baie Saint-Georges jusqu'à la butée nord du pont qui enjambe le goulet dénommé Main Gut; de là vers le nord-est suivant la ligne médiane de la rivière Saint-Georges jusqu'à l'embouchure du ruisseau South-west; de là suivant la ligne médiane du ruisseau Southwest jusqu'à son intersection avec le méridien de longitude ouest cinquante huit degrés dix minutes; de là dans la direction sud suivant ledit méridien de longitude ouest jusqu'à son intersection avec le parallèle de latitude nord quarante-huit degrés quinze minutes; de là dans la direction est suivant ledit parallèle de latitude nord jusqu'au point de départ; y compris toutes les îles voisines des rives décrites ci-dessus; les directions indiquées étant les directions astronomiques.

31 (22-5-1979)	<u>JAMIESON, Don</u> (cabinet minister/ministre du cabinet)	14,960	Lib
	SENIOR, Ross (school administrator/administrateur d'école)	3,943	NDP/NPD
	EVANS, Allen (civil servant/fonctionnaire)	2,366	PC
By-Election Election partielle (19-9-1979)	On Mr. Jamieson's resignation, 21-6-1979	Démission de M. Jamieson, 21-6-1979	
	<u>SIMMONS, Roger</u> (educator/enseignant)	10,434	Lib
	MACKINNON, Dave (union representative/représentant syndical)	4,587	NDP/NPD
	CARTER, Walter (director/directeur)	4,308	PC
32 (18-2-1980)	<u>SIMMONS, Roger</u> (educator/enseignant)	14,979	Lib
	OXFORD, James (mechanical supervisor/surveillant en mécanique)	3,522	PC
	FENWICK, Peter (instructor/instructeur)	2,929	NDP/NPD

**GANDER--TWILLINGATE (1966- )**

see/voir BONAVIDA--TWILLINGATE; GRAND FALLS--WHITE BAY--LABRADOR

**Representation Order, 16-6-1966**

GANDER--TWILLINGATE consisting of the provincial districts of Gander, Lewisporte, Twillingate, Fogo and Bonavista North, and those parts of the provincial districts of Green Bay, Bonavista South and Fortune Bay not included in the electoral districts of Grand Falls--White Bay--Labrador, Bonavista--Trinity--Conception and Burin--Burgeo respectively, and bounded as follows: By a line beginning at a point being the intersection of the centre line of that part of the Trans-Canada Highway commonly known as the Halls Bay Line with north latitude forty-nine degrees thirteen minutes and thirty seconds; thence running along the said centre line of the said Trans-Canada Highway to its intersection with the centre line of the main road through the village of South Brook; thence running along the centre line of the said main road through South Brook to the point where it joins the shore line of Halls Bay but excluding the village of South Brook; thence running through the centre of Halls Bay to Burnt Head near Sunday Cove Island; thence running in general easterly and southerly directions along the shores of Notre Dame Bay, Hamilton Sound, the Straight Shore, Cape Freels, Wesleyville, Badger's Quay, Indian Bay, Freshwater Bay, Alexander Bay, Salvage Bay, and Newman's Sound to and through Chandler's Reach to the entrance of Clode Sound; thence running through the centre of Clode Sound to the southwest angle of Terra Nova National Park; thence running south seventy degrees thirty minutes west eighteen miles and six-tenths of a mile, more or less, to a line extending south astronomically from the southernmost point of Dog Bay; thence running along the said line south three miles and six-tenths of a mile to its

**Ordonnance de représentation, 16-6-1976**

GANDER--TWILLINGATE qui se compose des districts provinciaux de Gander, Lewisporte, Twillingate, Fogo et Bonavista North, et des parties des districts provinciaux de Green Bay, Bonavista South et Fortune Bay non comprises dans les circonscriptions électorales de Grand Falls--White Bay--Labrador, Bonavista--Trinity--Conception et Burin--Burgeo respectivement, et bornés par une ligne qui commence au point d'intersection de la ligne médiane de la partie de la route transcadienne généralement connue sous le nom de Halls Bay Line et du parallèle de latitude nord quarante-neuf degrés treize minutes trente secondes, et qui va de là le long de ladite ligne médiane de la route transcadienne jusqu'à son intersection avec la ligne médiane de la route principale qui traverse le village de South Brook; de là le long de la ligne médiane de ladite route principale qui traverse South Brook jusqu'au point où elle atteint la rive de la baie Halls, excepté le village de South Brook; de là, à travers le centre de la Baie Halls, jusqu'à la pointe dénommée Burnt Head près de l'île Sunday Cove; de là en suivant une direction générale vers l'est et vers le sud le long des rives de la baie Notre-Dame, du détroit dénommé Hamilton Sound, de Straight Shore, du cap Freels, de Wesleyville, de Badger's Quay, des baies Indian, Freshwater, Alexander, Salvage et du détroit dénommé Newman's Sound jusqu'à la nappe d'eau dénommée Chandler's Reach et, à travers ladite nappe d'eau, jusqu'à l'entrée du détroit dénommé Clode Sound; de là, à travers le centre du détroit dénommé Clode Sound, jusqu'à l'angle sud-ouest de parc national de Terra-Nova; de là vers le sud à un angle de soixante-dix degrés trente minutes vers l'ouest sur une distance de dix-huit milles et six dixièmes d'un

intersection with north latitude forty-eight degrees fifteen minutes; thence running west along the said north latitude forty-eight degrees fifteen minutes to its intersection with a line drawn south astronomically from a point in the centre line of the Canadian National Railways distant one mile measured east along the said centre line of the said Railways from the centre of a culvert over Corduroy Brook flowing into the Exploits River near Grand Falls; thence running north along the said line to its intersection with north latitude forty-nine degrees thirteen minutes and thirty seconds; thence running west along the said north latitude to the point of beginning, together with Sunday Cove Island, Long-Island, Twillingate Islands, New World Island, Change Islands, Fogo Island and Long Islands in Swale Tickle and all other islands adjacent to the shore lines above described, all bearings being astronomic.

mille, plus ou moins, jusqu'à une ligne qui se dirige vers le sud astronomique à partir de l'extrémité sud de la baie dénommée Dog Bay; de là vers le sud le long de ladite ligne sur une distance de trois milles et six dixièmes d'un mille jusqu'à son intersection avec le parallèle de latitude nord quarante-huit degrés quinze minutes jusqu'à son intersection avec une ligne qui va vers le sud astronomique à partir d'un point situé, sur la ligne médiane de la voie ferrée du National-Canadien, à un mille vers l'est, sur la ligne médiane de ladite voie ferrée, du centre d'un ponceau qui passe au-dessus du ruisseau Corduroy et qui va se jeter dans la rivière Exploits près de Grand Falls; de là vers le nord le long de ladite ligne jusqu'à son intersection avec le parallèle de latitude nord quarante-neuf degrés treize minutes trente secondes; de là vers l'ouest le long dudit parallèle de latitude nord jusqu'au point de départ, y compris l'île Sunday Cove, l'île Long, les îles Twillingate, l'île New World, les îles Change, l'île Fogo et les îles Long à Swale Tickle et toutes les autres îles voisines des rives décrites ci-dessus, les directions indiquées étant les directions astronomiques.

28 (25-6-1968)	LUNDRIGAN, John Howard (educator/éducateur)	10,601	PC
	GRANGER, Charles R.M. (journalist/journaliste)	9,016	Lib
	PAULSON, Lowell (union representative/ représentant syndical)	352	NDP/NPD
29 (30-10-1972)	LUNDRIGAN, John Howard (educator/éducateur)	12,420	PC
	BAKER, George S. (journalist/journaliste)	10,396	Lib
	BLACKMORE, Walwin (teacher/professeur)	577	NDP/NPD
30 (8-7-1974)	BAKER, George Silas (radio producer/ réalisateur d'émissions de radio)	12,722	Lib
	SHORT, Rupert (school principal/ directeur d'école)	8,021	PC
	RUSSELL, Edgar A. (union business manager/ agent syndical)	2,143	NDP/NPD

## Representation Order, 14-7-1976

GANDER--TWILLINGATE consisting of that part of the Island of Newfoundland bounded as follows: by a line commencing at a point being the intersection of the centre line of that part of the Trans-Canada Highway commonly known as the Halls Bay Line with north latitude forty-nine degrees thirteen minutes thirty seconds; thence running along said centre line of the Trans-Canada Highway to its intersection with the easterly perimeter of the Village of South Brook; thence running northerly along said easterly perimeter and its northerly production to the centre of Halls Bay; thence running through the centre of Halls Bay to Burnt Head near Sunday Cove Island; thence running in general easterly and southerly directions along the shores of Notre Dame Bay, Hamilton Sound, the Straight Shore, Cape Freels, Wesleyville, Badger's Quay, Indian Bay, Freshwater Bay, Alexander Bay, Salvage Bay and Newman's Sound to and through Chandler Reach to the entrance of Clode Sound; thence running through the centre of Clode Sound to the southwest angle of Terra Nova National Park; thence running south seventy degrees thirty minutes west eighteen miles and six-tenths of one mile (29.93 km), more or less, to a line extending south astronomically from the southernmost point of Dog Bay; thence running south along said line three miles and six-tenths of one mile (5.79 km) to its intersection with north latitude forty-eight degrees fifteen minutes; thence running west along said north latitude forty-eight degrees fifteen minutes to its intersection with a line extending south astronomically from a point in the centre line of the Canadian National Railway distant one mile and two and one-half tenths of one mile (2.01 km) measured east along the centre line of said railway from the centre of a culvert over Corduroy

## Ordonnance de représentation, 14-7-1976

GANDER--TWILLINGATE qui comprend la partie de l'île de Terre-Neuve bornée par une ligne commençant au point d'intersection de la ligne médiane de la partie de la route transcanadienne généralement connue sous le nom de Halls Bay Line et du parallèle de latitude nord quarante-neuf degrés treize minutes trente secondes et qui va de là suivant ladite ligne médiane de la route transcanadienne jusqu'à son intersection avec la limite est du village de South Brook; de là vers le nord suivant ladite limite est et son prolongement vers le nord jusqu'au centre de la baie Halls; de là suivant la ligne médiane de la baie Halls jusqu'à la pointe dénommée Burnt Head, près de l'île Sunday Cove; de là dans une direction générale vers l'est le sud suivant les rives de la baie Notre-Dame, la baie Hamilton, Straight Shore, le cap Frêhel (Freels), Wesleyville, Badger's Quay, la baie Indian, la baie Freshwater, la baie Alexander, la baie Salvage et la baie Newman traversant Chandler Reach jusqu'à l'entrée de la baie Clode; de là suivant la ligne médiane de la baie Clode jusqu'à l'angle sud-ouest de parc national de Terra Nova; de là dans la direction sud soixante-dix degrés trente minutes ouest sur une distance de dix-huit milles et six dixièmes d'un mille (29.93 km), plus ou moins, jusqu'à une ligne se prolongeant dans la direction astronomique sud à partir du point le plus au sud de la baie Dog; de là dans la direction sud suivant ladite ligne sur une distance de trois milles et six dixièmes d'un mille (5.79 km) jusqu'à son intersection avec le parallèle de latitude nord quarante-huit degrés quinze minutes; de là dans la direction ouest suivant ledit parallèle de latitude de nord jusqu'à son intersection avec une ligne se prolongeant dans la direction astronomique sud à partir d'un pointe situé sur la ligne médiane de la voie ferrée du Canadien

Brook flowing into the Exploits River near Grand Falls; thence running north along said line to its intersection with north latitude forty-nine degrees thirteen minutes thirty seconds; thence running west along said north latitude to the point of commencement; together with Sunday Cove Island, Long Island, Twillingate Islands, New World Island, Change Islands, Fogo Island and Long Islands adjacent to Swale Tickle and all other islands adjacent to the above described shore lines; all bearings being astronomic.

National, lequel point est situé exactement à un mille et deux dixièmes et demi d'un mille (2.01 km) dans la direction est, suivant la ligne médiane de ladite voie ferrée, à partir du centre d'un ponceau enjambant le ruisseau Corduroy qui se jette dans la rivière des Exploits, près de Grand Falls; de là dans la direction nord suivant ladite ligne jusqu'à son intersection avec le parallèle de latitude nord quarante-neuf degrés treize minutes trente secondes; de là dans la direction ouest suivant ledit parallèle de latitude nord jusqu'au point de départ; y compris l'île Sunday Cove, l'île Long, les îles Twillingate, l'île New World, les îles Change, l'île Fogo et les îles Twillingate, l'île New World, les îles Change, l'île Fogo et les îles Long, près de Swale Tickle et toutes les autres îles voisines des rives décrites ci-dessus; les directions indiquées étant les directions astronomiques.

31 (22-5-1979)	<u>BAKER, George</u> (politician/politicien)	15,408	Lib
	DIXON, Fred J. (administrator/administrateur)	4,727	PC
	BOWN, Wallace (teacher/professeur)	4,460	NDP/NPD
32 (18-2-1980)	<u>BAKER, George</u> (member of parliament/député)	17,465	Lib
	COLLINS, Harold (life underwriter/assureur-vie)	7,788	PC
	WEST, Clyde (telephone service clerk/commis du service au téléphone)	2,338	NDP/NPD



**GRAND FALLS--WHITE BAY (1949-1952)**

**S.C. 1949, c.1**

GRAND FALLS--WHITE BAY shall consist of the Districts of White Bay, Green Bay, and Grand Falls, and all the territory within a radius of five miles of the Railway Station at Gander, together with the Coast of Labrador and the islands adjacent thereto.

**S.C. 1949, c.1**

GRAND FALLS--WHITE BAY qui se compose des districts de White-Bay, Green-Bay et Grand-Falls, et de tout le territoire situé dans un rayon de cinq milles de la gare de chemin de fer à Gander, ainsi que de la côte du Labrador et des îles y adjacentes.

21  
(27-6-1949)

ASHBOURNE, Thomas Gordon William (director/  
directeur)

12,301 Lib

POND, James (paper inspector/contrôleur de  
papier)

1,879 PC

The electoral district was abolished in 1952.

La circonscription électorale fut abolie en 1952.

see/voir GRAND FALLS--WHITE BAY--LABRADOR

## GRAND FALLS--WHITE BAY--LABRADOR (1952- )

see/voir GRAND FALLS--WHITE BAY

## S.C. 1952, C.48

GRAND FALLS--WHITE BAY--LABRADOR consisting of the Districts of White Bay, Green Bay, and Grand Falls, and all the territory within a radius of five miles of the Railway Station at Gander, together with the Coast of Labrador and the Islands adjacent thereto.

## S.C. 1952, c.48

GRAND-FALLS--WHITE-BAY--LABRADOR qui se compose des districts de White-Bay, Green Bay et Grand-Falls, et de tout le territoire situé dans un rayon de cinq milles de la gare de chemin de fer à Gander, ainsi que de la côte du Labrador et des îles y adjacentes.

22 (10-8-1953)	<u>ASHBOURNE, Thomas Gordon William</u> (director/ directeur)	13,653	Lib
	HICKS, Henry George (cashier, retired/caissier, retraité)	4,984	PC
23 (10-6-1957)	<u>ASHBOURNE, Thomas Gordon William</u> (director/ directeur)	11,681	Lib
	BROOMFIELD, George (grocer/épiciier)	3,810	PC
24 (31-3-1958)	<u>GRANGER, Charles Ronald</u> (journalist/ journaliste)	16,328	Lib
	DECKER, David Gordon (administrator/ administrateur)	10,129	PC
25 (18-6-1962)	<u>GRANGER, Charles Ronald</u> (journalist/ journaliste)	16,401	Lib
	NELSON, Wolfred (catering supervisor/ surveillant-traiteur)	6,057	PC
	GILLIES, William Joseph (salesman/vendeur)	2,561	NDP/NPD
26 (8-4-1963)	<u>GRANGER, Charles Ronald</u> (journalist/ journaliste)	18,233	Lib
	PELLEY, Cyril C. (contractor/contracteur)	6,545	PC
	PRITCHETT, Kitchener (manager/gérant)	1,025	NDP/NPD
27 (8-11-1965)	<u>GRANGER, Charles Ronald</u> (journalist/ journaliste)	17,933	Lib
	PITCHER, Thomas Fenwick (mechanical supervisor/ surveillant des installations mécaniques)	5,779	PC
	PARSONS, Harold W. (accountant/comptable)	1,560	SC/CS

By-Election Élection partielle (19-9-1966)	On Mr. Granger's resig- nation, 1-8-1966 <u>CHATWOOD, Andrew</u> (adiminstrative supervisor/ surveillant administratif)	Démission de M. Granger, 1-8-1966		
	PITCHER, Thomas Fenwick (mechanical supervisor/ surveillant des installations mécaniques)		9,754	Lib
	SNELL, Lorne Campbell (mechanic/mécanicien)		2,515	PC
			1,086	NDP/NPD

**Representation Order, 16-6-1966**

GRAND FALLS--WHITE BAY--LABRADOR consisting of the provincial districts of Labrador West, Labrador North, Labrador South, White Bay North and White Bay South, and those parts of the provincial districts of Grand Falls and Hermitage not included in the electoral district of Burin--Burgeo, and that part of the provincial district of Green Bay not included in the electoral district of Gander--Twillingate, and bounded as follows: By a line beginning at a point being north latitude forty-eight degrees fifteen minutes and west longitude fifty-eight degrees near the southwesterly end of Cormack's Lake; thence running north fifty-two degrees thirty minutes east fifty-eight miles and seven-tenths of a mile; thence running north sixteen miles and three-tenths of a mile; thence running east seventeen miles and five-tenths of a mile; thence running north twenty-five miles; thence running west forty-two miles and three-tenths of a mile; thence running north twenty-four degrees east one hundred and fifty-two miles and six-tenths of a mile; thence running north forty-five degrees east sixteen miles and five-tenths of a mile, more or less, to the mouth of a brook flowing into the southernmost angle of Shallow Bay in Pistolet Bay; thence following the shore lines of Pistolet Bay, Ha Ha Bay, Quirpon, St. Lunaire, Griquet and St. Anthony Harbour in general easterly, northerly,

**Ordonnance de représentation, 16-6-1966**

GRAND FALLS--WHITE BAY--LABRADOR qui se compose des districts provinciaux de Labrador West, Labrador North, Labrador South, White Bay North et White Bay South, des parties des districts provinciaux de Grand Falls et de Hermitage non comprises dans la circonscription électorale de Burin--Burgeo, et de la partie du district provincial de Green Bay non comprise dans la circonscription électorale de Gander--Twillingate, et bornés par une ligne qui commence au point d'intersection du parallèle de latitude nord quarante-huit degrés quinze minutes et du méridien de longitude ouest cinquante-huit degrés, près de l'extrémité sud-ouest du lac Cormack, et qui va de là vers le nord à un angle de cinquante-deux degrés trente minutes vers l'est sur une distance de cinquante huit milles et sept dixièmes d'un mille; de là vers le nord sur une distance de seize milles et trois dixièmes d'un mille; de là vers l'est sur une distance de dix-sept milles et cinq dixièmes d'un mille; de là vers le nord sur une distance de vingt-cinq milles; de là vers l'ouest sur une distance de quarante-deux milles et trois dixièmes d'un mille; de là vers le nord à un angle de vingt-quatre degrés vers l'est sur une distance de cent cinquante-deux milles et six dixièmes d'un mille; de là vers le nord à un angle de quarante-cinq degrés vers l'est sur une distance de seize milles et cinq dixièmes d'un mille, plus ou moins, jusqu'à l'embou-

easterly and southerly directions to Goose Cape, Hare Bay; thence running along the shore lines of Hare Bay and White Bay in general westerly, southeasterly, southwesterly and northeasterly directions to Patridge point; thence running along the shore lines of Baie Verte and Confusion Bay in a general southeasterly direction to Cape St. John; thence running along the shore line of Cape St. John in a general southerly direction to Gunning Point; thence running in a straight line to the entrance of Halls Bay passing eastward of Little Bay Islands and westward of Sunday Cove Island; thence running through the centre of Halls Bay to and including the village of South Brook; thence running along the centre line of the main road through South Brook in general southwesterly and southerly directions to its intersection with the centre line of that part of the Trans-Canada Highway commonly known as the Halls Bay Line; thence running along the centre line of the said Trans-Canada Highway in a general southerly direction to a point where the said centre line intersects north latitude forty-nine degrees thirteen minutes and thirty seconds; thence running east along the said north latitude twenty-one miles and eight-tenths of a mile, more or less, to its intersection with a line drawn north from a point in the centre line of the Canadian National Railways distant one mile measured east along the centre line of the said Railways from the centre of a culvert over Corduroy Brook flowing into the Exploits River near Grand Falls; thence running south along the said line and its production southerly to its intersection with north latitude forty-eight degrees fifteen minutes; thence west along the said north latitude to the point of beginning; together with all the islands adjacent to the shore lines above described, all bearings being astronomic. And also all that part of

chure d'un ruisseau qui se jette à l'angle le plus au sud de la baie Shallow dans la baie Pistolet; de là en suivant les rives de la baie Pistolet, de la baie Ha Ha, de Quirpon, de St. Lunaire, de Griquet et du havre St. Anthony dans une direction générale vers l'est, vers le nord, vers l'est et vers le sud jusqu'au cap Goose dans la baie Hare; de là le long des rives de la baie Hare et de la baie White dans une direction générale vers l'ouest, vers le sud-est, vers le sud-ouest et vers le nord-est jusqu'à la pointe Partridge; de là le long des rives de la baie Verte et de la baie Confusion dans une direction générale vers le sud-est jusqu'au cap Saint-Jean; de là le long de la rive du cap Saint-Jean dans une direction générale vers le sud jusqu'à la pointe Gunning; de là en ligne droite jusqu'à l'entrée de la baie Halls en passant à l'est des îles Little Bay et à l'ouest de l'île Sunday Cove; de là, à travers le centre de la baie Halls, jusqu'au village de South Brook, y compris ce village; de là le long de la ligne médiane de la route principale qui traverse South Brook en suivant une direction générale vers le sud-ouest et vers le sud jusqu'à l'intersection de ladite ligne avec la ligne médiane de la partie de la route transcanadienne généralement connue sous le nom de Halls Bay Line; de là le long de la ligne médiane de ladite route transcanadienne dans une direction générale vers le sud jusqu'au point d'intersection de ladite ligne médiane et du parallèle de latitude nord quarante-neuf degrés treize minutes trente secondes; de là vers l'est le long dudit parallèle de latitude nord sur une distance de vingt et un milles et huit dixièmes d'un mille, plus ou moins, jusqu'à son intersection avec une ligne qui se dirige vers le nord à partir d'un point situé, sur la ligne médiane de la voie ferrée du National-Canadien, à un mille vers l'est, sur la ligne médiane de ladite voie ferrée, du centre d'un ponton qui passe au-dessus

the Province of Newfoundland bounded as follows: By a line beginning at a point in the northern shore of the Strait of Belle Isle in the Bay or Harbour of Blanc Sablon; thence running along the common boundary of the Province of Quebec and of that part of the Province of Newfoundland known as Labrador to Cape Chidley; thence running in general southeasterly, southerly and southwesterly directions along the shore of Labrador to the point of beginning, together with all the islands adjacent thereto.

du ruisseau Corduroy et qui va se jeter dans la rivière Exploits, près de Grand Falls; de là vers le sud le long de ladite ligne et de son prolongement vers le sud jusqu'à son intersection avec le parallèle de latitude nord quarante-huit degrés quinze minutes; de là vers l'ouest le long dudit parallèle de latitude nord jusqu'au point de départ, y compris toutes les îles voisines des rives décrites ci-dessus, les directions indiquées étant les directions astronomiques; de plus, de la partie de la province de Terre-Neuve bornée par une ligne qui commence à un point situé sur la rive nord du détroit de Belle-Isle dans la baie ou havre de Blanc-Sablon, et qui va de là le long de la frontière de la province de Québec et de la partie de la province de Terre-Neuve connue sous le nom de Labrador jusqu'au cap Chidley; de là en suivant une direction générale vers le sud-est, vers le sud et vers le sud-ouest le long de la côte du Labrador jusqu'au point de départ, y compris toutes les îles voisines de celle-ci.

28 (25-6-1968)	<u>PEDDLE, Ambrose Hubert</u> (life underwriter/ assureur-vie)	10,322	PC
	CHATWOOD, Andrew (administrative supervisor/ surveillant administratif)	9,587	Lib
	SCOTT, Austin (laboratory assistant/ assistant en laboratoire)	571	NDP/NPD
29 (30-10-1972)	<u>ROMPKEY, Bill</u> (educator/éducateur)	14,274	Lib
	PEDDLE, Ambrose (businessman/ homme d'affaires)	8,968	PC
	BOONE, Earle R. (teacher/professeur)	1,523	NDP/NPD
30 (8-7-1974)	<u>ROMPKEY, Bill</u> (educator/éducateur)	12,689	Lib
	JANES, Jim Corp (city clerk/greffier municipal)	5,433	PC
	HEAD, Donald J. (miner/mineur)	5,026	NDP/NPD

## Representation Order, 14-7-1976

GRAND FALLS--WHITE BAY--LABRADOR consisting of that part of the Island of Newfoundland bounded as follows: by a line commencing at a point being north latitude forty-eight degrees fifteen minutes and west longitude fifty-eight degrees near the south westerly end of Cormacks Lake; thence running north fifty-two degrees thirty minutes east fifty-eight miles and seven-tenths of one mile (94.47 km); thence running north sixteen miles and three-tenths of one mile (26.23 km); thence running east seventeen miles and five-tenths of one mile (28.16 km); thence running north twenty-five miles (40.23 km); thence running west forty-two miles and three-tenths of one mile (68.08 km); thence running north twenty four degrees east one hundred and fifty-two miles and six-tenths of one mile (245.59 km); thence running north forty-five degrees east sixteen miles and five-tenths of one mile (26.55 km), more or less, to the mouth of a brook flowing into the southernmost angle of Shallow Bay in Pistolet Bay; thence in general easterly, northerly, easterly and southerly directions along the shore lines of Pistolet Bay, Ha Ha Bay, Quirpon, St. Lunaire, Griquet and St. Anthony Harbour to Goose Cape in Hare Bay; thence running in general westerly, southeasterly, southwesterly and northeasterly directions along the shore lines of Hare Bay and White Bay to Partridge Point; thence running in a general southeasterly direction along the shore lines of Baie Verte and Confusion Bay to Cape St. John; thence running in a general southerly direction along the shore of Cape St. John to Gunning Point; thence in a straight line passing eastward of Little Bay Islands and westward of Sunday Cove Island to the entrance of Halls Bay; thence running through the centre of Halls Bay to a point being the

## Ordonnance de représentation, 14-7-1976

GRAND FALLS--WHITE BAY--LABRADOR qui comprend la partie de l'île de Terre-Neuve bornée par une ligne commençant au point d'intersection du parallèle de latitude nord quarante-huit degrés quinze minutes et du méridien de longitude ouest cinquante-huit degrés près de l'extrémité sud-ouest du lac Cormacks et qui va de là dans la direction nord cinquante-deux degrés trente minutes est sur une distance de cinquante-huit milles et sept dixièmes d'un mille (94.47 km); de là dans la direction nord sur une distance de seize milles et trois dixièmes d'un mille (26.23 km); de là dans la direction est sur une distance de dix-sept milles et cinq dixièmes d'un mille (28.16 km); de là dans la direction nord sur une distance de vingt cinq milles (68.08 km); de là dans la direction nord vingt-quatre degrés est sur une distance de cent cinquante-deux milles et six dixièmes d'un mille (245.59 km); de là dans la direction nord quarante-cinq degrés est une distance de seize milles et cinq dixièmes d'un mille (26.55 km), plus ou moins, jusqu'à l'embouchure d'un ruisseau qui se jette à l'angle le plus au sud de la baie Shallow, dans la baie du Pistolet; de là dans une direction générale vers l'est, vers le nord, vers l'est et vers le sud suivant la rive de la baie du Pistolet et la rive de la baie du Pistolet et la rive de la baie Ha! Ha!, Quirpon, Saint-Lunaire, Griquet et la rive du havre St. Anthony jusqu'au cap Goose, dans la baie aux Lièvres; de là dans une direction générale vers l'ouest, vers le sud-ouest, vers le sud-est et vers le nord-est suivant les rives de la baie aux Lièvres et de la baie Blanche jusqu'à la pointe Partridge; de là dans une direction générale vers le sud-est suivant les rives de la baie Verte et de la baie Confusion jusqu'au cap Saint-Jean; de là dans une direction générale vers le sud suivant la rive du cap Saint-Jean

northerly production of the easterly perimeter of the Village of South Brook; thence running southerly along said northerly production and the easterly perimeter of the Village of South Brook to its intersection with the centre line of that part of the Trans-Canada Highway commonly known as the Halls Bay Line; thence running southerly along the centre line of the said Trans-Canada Highway to a point where said centre line intersects north latitude forty-nine degrees thirteen minutes thirty seconds; thence running east along said north latitude twenty-one miles and eight-tenths of one mile (35.08 km), more or less, to its intersection with a line extending north from a point in the centre line of the Canadian National Railway distant one mile and two and one-half tenths of one mile (2.01 km) measured east along the centre line of said railway from the centre of a culvert over Corduroy Brook flowing into the Exploits River near Grand Falls; thence running south along said line and its southerly production to its intersection with north latitude forty-eight degrees fifteen minutes; thence west along said north latitude to the point of commencement; together with all islands adjacent to the above-described shore lines; all bearings being astronomic. **AND ALSO** that part of the Province of Newfoundland known as Labrador bounded as follows: by a line commencing at a point in the northern shore of the Strait of Belle Isle in the Bay or Harbour of Blanc-Sablon, being the beginning of the boundary between the Province of Quebec and that part of the Province of Newfoundland known as Labrador; thence running along said boundary to Cape Chidley; thence running in general southeasterly, southerly and southwesterly directions along the shore of Labrador to the point of commencement; together with all islands adjacent thereto.

jusqu'à la pointe Gunning; de là en ligne droite passant à l'est des îles Little Bay et à l'ouest de l'île Sunday Cove jusqu'à l'entrée de la baie Halls; de là passant par le centre de la baie Halls jusqu'au prolongement vers le nord de la limite est du village de South Brook; de là vers le sud suivant ledit prolongement et la limite est du village de South Brook jusqu'à son intersection avec la ligne médiane de la partie de la route transcanadienne généralement connue sous le nom de Halls Bay Line; de là dans une direction générale vers le sud suivant la ligne médiane de ladite route transcanadienne jusqu'au point d'intersection de ladite ligne médiane et du parallèle de latitude nord quarante-neuf degrés treize minutes trente secondes; de là dans la direction est suivant ledit parallèle de latitude nord sur une distance de vingt et un milles et huit dixièmes d'un mille (35.08 km), plus ou moins, jusqu'à son intersection avec une ligne se prolongeant dans la direction nord à partir d'un point situé sur la ligne médiane de la voie ferrée du Canadien National, lequel point est situé exactement à un mille et deux dixièmes et demi d'un mille (2.01 km) dans la direction est, suivant la ligne médiane de ladite voie ferrée, à partir du centre d'un ponceau enjambant le ruisseau Corduroy qui se jette dans la rivière des Exploits, près de Grand Falls; de là dans la direction sud suivant ladite ligne et son prolongement vers le sud jusqu'à son intersection avec le parallèle de latitude nord quarante-huit degrés quinze minutes; de là dans la direction ouest suivant ledit parallèle de latitude nord jusqu'au point de départ; y compris toutes les îles voisines des rives décrites ci-dessus; les directions indiquées étant les directions astronomiques. **DE PLUS**, la partie de la province de Terre-Neuve connue sous le nom de Labrador, bornée par une ligne commençant à un point situé sur la rive nord du détroit de Belle-Isle dans la

baie ou le havre de Blanc-Sablon, lequel point est situé à l'extrémité de la frontière entre la province de Québec et la partie de la province de Terre-Neuve connue sous le nom de Labrador; de là suivant ladite frontière jusqu'au cap Chidley; de là dans une direction générale vers le sud-est, vers le sud et vers le sud-ouest suivant la côte du Labrador jusqu'au pointe de départ; y compris toutes les îles voisines des rives décrites ci-dessus.

31 (22-5-1979)	<u>ROMPKEY, Bill</u> (educator/éducateur)	13,639	Lib
	<u>BLACKMORE, Bryan</u> (lawyer/avocat)	12,538	NDP/NPD
	<u>OSMOND, Calvin</u> (development co-ordinator/ coordonnateur de l'exploitation)	3,418	PC
32 (18-2-1980)	<u>ROMPKEY, Bill</u> (educator/enseignant)	15,530	Lib
	<u>HAWCO, Ray</u> (human resource development/ développement des ressources humaines)	7,375	PC
	<u>CONDON, Ern</u> (guidance counsellor/spécialiste en orientation)	6,582	NDP/NPD



HUMBER--PORT AU PORT--ST. BARBE (1978- )

S.C. 1977-78, c.13

Paragraph 5 of the Part of the Schedule to the Proclamation of June 11, 1976 declaring the draft representation order under the Electoral Boundaries Readjustment Act in force, effective upon the first dissolution of Parliament that occurs at least one year after the day on which the Proclamation is made, dealing with the electoral districts in the Province of Newfoundland, which paragraph names and describes the electoral district of Humber--St. Barbe, is amended by substituting for the name "HUMBER--ST. BARBE", the name "HUMBER--PORT-AU-PORT--ST. BARBE" at the beginning of the paragraph.

S.C. 1977-78, c.13

Dans l'annexe de la proclamation du 11 juin 1976 déclarant que le projet d'ordonnance de représentation en vertu de la Loi sur la révision des limites des circonscriptions électorales est en vigueur à compter de la première dissolution du Parlement survenant au moins un an après la date de ladite proclamation, le paragraphe 5 de la partie relative aux circonscriptions électorales de la province de Terre-Neuve, paragraphe qui nomme et décrit la circonscription électorale de Humber--Ste.Barbe, est modifié par la substitution du nom "HUMBER--PORT-AU-PORT--SAINTE-BARBE" au nom "HUMBER--SAINTE-BARBE", au début du paragraphe.

31 (22-5-1979)	<u>FAOUR, Fonse</u> (lawyer/avocat)	15,872	NDP/NPD
	<u>BILLARD, George</u> (general insurance agent/ agent d'assurances)	8,782	Lib
	<u>HUTCHINGS, George</u> (pharmacist/pharmacien)	5,941	PC
32 (18-2-1980)	<u>TOBIN, Brian</u> (executive assistant/assistant exécutif)	13,170	Lib
	<u>FAOUR, Fonse</u> (lawyer/avocat)	9,535	NDP/NPD
	<u>ALEXANDER, Ben</u> (professional engineer/ ingénieur professionnel)	6,852	PC

**HUMBER--ST. BARBE (1976-1978)**see/voir HUMBER--ST. GEORGE'S--ST. BARBE**Representation Order, 14-7-1976**

HUMBER--ST. BARBE consisting of that part of the Island of Newfoundland bounded as follows: by a line commencing at a point being north latitude forty-eight degrees fifteen minutes and west longitude fifty-eight degrees near the southwesterly end of Cormacks Lake; thence running west along north latitude forty-eight degrees fifteen minutes to its intersection with west longitude fifty-eight degrees ten minutes; thence running north along west longitude fifty-eight degrees ten minutes to the centre of Southwest Brook flowing into St. George's River; thence running westerly along the centre of Southwest Brook to its mouth; thence running southwesterly along the centre of St. George's River to the north abutment of the bridge over Main Gut; thence running in northeasterly and westerly directions along the shore of St. George's Bay to Cape St. George; thence running in a general northeasterly direction along the west coast of the Island of Newfoundland to Cape Norman and thence to the mouth of the brook flowing into the southernmost angle of Shallow Bay in Pistolet Bay; thence running south forty-five degrees west sixteen miles and five-tenths of one mile (26.55 km); thence running south twenty-four degrees west one hundred and fifty-two miles and six-tenths of one mile (245.59 km); thence running east forty-two miles and three-tenths of one mile (68.08 km); thence running south twenty-five miles (40.23 km); thence running west seventeen miles and five-tenths of one mile (28.16 km); thence running south sixteen miles and three-tenths of one mile (26.23 km); thence running south fifty-two degrees thirty minutes west fifty-eight miles and seven-tenths of one mile (94.47 km), more or less, to the point of com-

**Ordonnance de représentation, 14-7-1976**

HUMBER--SAINTE-BARBE qui comprend la partie de l'île de Terre-Neuve bornée par une ligne commençant au point d'intersection du parallèle de latitude nord quarante-huit degrés quinze minutes et du méridien de longitude ouest cinquante-huit degrés, près de l'extrémité sud-ouest de lac Cormacks et qui va de là dans la direction ouest suivant ledit parallèle de latitude nord jusqu'au méridien de longitude ouest cinquante-huit degrés dix minutes; de là dans la direction nord suivant ledit méridien de longitude ouest jusqu'au centre du ruisseau Southwest qui se jette dans la rivière Saint-Georges; de là vers l'ouest suivant la ligne médiane du ruisseau Southwest jusqu'à son embouchure; de là vers le sud-ouest suivant la ligne médiane de ladite rivière Saint-Georges jusqu'à la butée nord du pont qui enjambe le goulet dénommé Main Gut; de là vers le nord-est et vers l'ouest suivant la rive de la baie Saint-Georges jusqu'au cap Saint-Georges; de là dans une direction générale vers le nord-est suivant la côte ouest de l'île de Terre-Neuve jusqu'au cap Normand, et de là jusqu'à l'embouchure du ruisseau qui se jette à l'angle le plus au sud de la baie Shallow, dans la baie du Pistolet; de là dans la direction sud quarante-cinq degrés ouest sur une distance de seize milles et cinq dixièmes d'un mille (26.55 km); de là dans la direction sud vingt-quatre degrés ouest sur une distance de cinquante-deux milles et six dixièmes d'un mille (245.59 km); de là dans la direction est sur une distance de quarante-deux milles et trois dixièmes d'un mille (68.08 km); de là dans la direction sud sur une distance de vingt-cinq milles (40.23 km); de là dans la direction ouest sur une distance de dix-sept milles et cinq dixièmes d'un mille (28.16 km); de là dans la direction sud sur une dis-

mencement; together with all islands adjacent thereto; all bearings being astronomic.

The electoral district changed name in 1978.

see/voir HUMBER--PORT AU PORT--ST. BARBE

tance de seize milles et trois dixièmes d'un mille (26.23 km); de là dans la direction sud cinquante-deux degrés trente minutes ouest sur une distance de cinquante-huit milles et sept dixièmes d'un mille (94.47 km), plus ou moins, jusqu'au point de départ; y compris toutes les îles voisines des rives décrites ci-dessus; les directions indiquées étant les directions astronomiques.

Le nom de la circonscription électorale fut changé en 1978.

**HUMBER--ST. GEORGE'S (1949-1966)**

**S.C. 1949, c.1**

HUMBER--ST. GEORGE'S shall consist of the Districts of St. George's-Port au Port, Humber, and St. Barbe and all the unorganized territory bounded on the North by the District of Humber, on the East by the District of Grand Falls, on the South by the District of Burgeo and LaPoile, and on the West by the District of St. George's-Port au Port.

**S.C. 1949, c.1**

HUMBER--ST. GEORGE'S qui compose des districts de St. George's-Port au Port, Humber et Ste-Barbe et de tout le territoire non organisé, borné au nord par le district de Humber, à l'est par le district de Grand-Falls, au sud par le district de Burgeo et LaPoile, et à l'ouest par le district de St. George's-Port au Port.

21 (27-6-1949)	<u>KENT, William Richard</u> (barrister/avocat) <u>LOUGHLIN, Clayton C.</u> (supervisor/surveillant)	11,930 1,451	Lib PC
-------------------	---	-----------------	-----------

**S.C. 1952, c.48**

HUMBER--ST. GEORGE'S consisting of the Districts of St. George's-Port au Port, Humber, and St. Barbe, and all the unorganized territory bounded on the North by the District of Humber, on the East by the District of Grand Falls, on the South by the District of Burgeo and LaPoile, and on the West by the District of St. George's-Port au Port.

**S.C. 1952, c.48**

HUMBER--ST. GEORGE'S qui se compose des districts de St. George's-Port au Port, Humber et Sainte-Barbe et de tout le territoire non organisé borné au nord par le district de Humber, à l'est par le district de Grand-Falls, au sud par le district de Burgeo et LaPoile, et à l'ouest par le district de St. George's-Port au Port.

22 (10-8-1953)	<u>BATTEN, Herman</u> (school principal/ directeur d'école) <u>BUTLER, Bertram</u> (farmer/agriculteur)	12,526 3,612	Lib PC
-------------------	---	-----------------	-----------

23 (10-6-1957)	<u>BATTEN, Herman Maxwell</u> (school principal/ directeur d'école) <u>BUTLER, Henry A.</u> (farmer/agriculteur)	10,272 5,080	Lib PC
-------------------	--	-----------------	-----------

24 (31-3-1958)	<u>BATTEN, Herman Maxwell</u> (school principal/ directeur d'école) <u>CAHILL, Thomas J.</u> (journalist/journaliste)	13,468 10,239	Lib PC
-------------------	---	------------------	-----------

25 (18-6-1962)	<u>BATTEN, Herman Maxwell</u> (school principal/ directeur d'école)	12,771	Lib
	SMITH, William J. (lawyer/avocat)	7,887	PC
	FINN, Edward (public relations consultant/ spécialiste des relations publiques)	4,313	NDP/NPD
26 (8-4-1963)	<u>BATTEN, Herman Maxwell</u> (school principal/ directeur d'école)	13,605	Lib
	FINN, Edward (public relations consultant/ spécialiste des relations publiques)	4,873	NDP/NPD
	MURPHY, Edna (housewife/ménagère)	4,295	PC
27 (8-11-1965)	<u>BATTEN, Herman Maxwell</u> (school principal/ directeur d'école)	13,855	Lib
	TOMPKINS, James G. (marketing researcher/ analyste des marchés)	8,208	PC

The electoral district was abolished  
in 1966.

La circonscription électorale fut abolie  
en 1966.

see/voir HUMBER--ST. GEORGE'S--ST. BARBE; BURIN--BURGEO

**HUMBER--ST. GEORGE'S--ST. BARBE (1966-1976)**

see/voir HUMBER--ST. GEORGE'S; GRAND FALLS--WHITE BAY--LABRADOR

**Representation Order, 16-6-1966**

HUMBER--ST. GEORGE'S--ST. BARBE consisting of the provincial districts of Port au Port, Humber East, Humber West, St. Barbe South and St. Barbe North, and that part of the provincial district of St. George's not included in the electoral district of Burin--Burgeo, and bounded as follows: By a line beginning at a point being north latitude forty-eight degrees fifteen minutes and west longitude fifty-eight degrees near the southwesterly end of Cormack's Lake; thence running south a distance of seventeen and one quarter miles, more or less, to the north boundary of the provincial district of Burgeo and LaPoile; thence running west along the north boundary to the north-west angle of the said provincial district of Burgeo and LaPoile; thence running in a westerly direction to the centre of the bridge over North Branch River on the Trans-Canada Highway; thence running to a point in the shore of St. George's Bay where a line drawn west from the centre of the said bridge over North Branch River intersects the said shore, the said point in the shore being about one thousand feet south of the mouth of the brook flowing into Mary Ann Cove; thence running along the shore line of St. George's Bay in northeasterly and westerly directions to Cape St. George; thence running in a general northeasterly direction along the west coast of the Island of Newfoundland to Cape Norman and thence to the mouth of the brook flowing into the southernmost angle of Shallow Bay in Pistolet Bay; thence running south forty-five degrees west sixteen miles and five-tenths of a mile; thence running south twenty-four degrees west one hundred and fifty-two miles and six-tenths of a mile; thence running east forty-two miles and three-tenths of a mile;

**Ordonnance de représentation, 16-6-1966**

HUMBER--SAINT-GEORGES--SAINTE-BARBE qui se compose des districts provinciaux de Port au Port, Humber East, Humber West, St. Barbe South et St. Barbe North et de la partie du district provincial de St. George's non comprise dans la circonscription électorale de Burin--Burgeo, et bornés par une ligne qui commence au point d'intersection du parallèle de latitude nord quarante-huit degrés quinze minutes et du méridien de longitude ouest cinquante-huit degrés, près de l'extrémité sud-ouest du lac Cormack, et qui va de là vers le sud sur une distance de dix-sept milles et un quart de mille, plus ou moins, jusqu'à la limite septentrionale du district provincial de Burgeo et LaPoile; de là vers l'ouest le long de la limite septentrionale jusqu'à l'angle nord-ouest dudit district provincial de Burgeo et LaPoile; de là en suivant une direction vers l'ouest jusqu'au centre du pont qui traverse la rivière North Branch sur la route transcanadienne; de là jusqu'à un point sur la rive de la baie Saint-Georges à l'endroit où une ligne qui se dirige vers l'ouest, à partir du centre dudit pont qui traverse la rivière North Branch, croise ladite rive, ledit point sur la rive étant situé environ mille pieds au sud de l'embouchure du ruisseau qui se jette dans l'anse Mary Ann; de là le long de la rive de la baie Saint-Georges dans une direction vers le nord-est et vers l'ouest jusqu'au cap Saint-Georges; de là en suivant une direction générale vers le nord-est le long de la côte occidentale de l'île de Terre-Neuve jusqu'au cap Norman et de là jusqu'à l'embouchure du ruisseau qui se jette à l'angle le plus au sud de la baie Shallow dans la baie Pistolet; de là vers le sud à un angle de quarante-cinq degrés vers l'ouest sur une distance de seize milles et cinq dixièmes d'un mille; de

thence running south twenty-five miles; thence running west seventeen miles and five-tenths of a mile; thence running south sixteen miles and three-tenths of a mile; thence running south fifty-two degrees thirty minutes west fifty-eight miles and seven-tenths of a mile, more or less, to the point of beginning, together with all islands adjacent to the shore lines above described, all bearings being astronomic.

là vers le sud à un angle de vingt-quatre degrés vers l'ouest sur une distance de cent cinquante-deux milles et six dixièmes d'un mille; de là vers l'est sur une distance de quarante-deux milles et trois dixièmes d'un mille; de là vers le sud sur une distance de vingt cinq milles; de là vers l'ouest sur une distance de dix-sept milles et cinq dixièmes d'un mille; de là vers le sud sur une distance de seize milles et trois dixièmes d'un mille; de là vers le sud à un angle de cinquante-deux degrés trente minutes vers l'ouest sur une distance de cinquante-huit milles et sept dixièmes d'un mille, plus ou moins, jusqu'au point de départ, y compris toutes les îles voisines des rives décrites ci-dessus, les directions indiquées étant les directions astronomiques.

28 (25-6-1968)	MARSHALL, Jack (businessman/homme d'affaires)	9,765	PC
	BATTEN, Herman Maxwell (school principal/ directeur d'école)	9,482	Lib
	HILLYARD, Calvin Morris (salesman/vendeur)	3,276	NDP/NPD
29 (30-10-1972)	MARSHALL, Jack (businessman/homme d'affaires)	16,378	PC
	MATTHEWS, G.C. Meech (senior buyer/acheteur principal)	10,200	Lib
	HILLYARD, Calvin Morris (businessman/ homme d'affaires)	1,666	NDP/NPD
30 (8-7-1974)	MARSHALL, Jack (businessman/homme d'affaires)	16,500	PC
	CAMPBELL, Jim (engineer/ingénieur)	10,049	Lib
	ROBBINS, Ann (teacher/professeur)	1,279	NDP/NPD

The electoral district was abolished in 1976.

La circonscription électorale fut abolie en 1966.

see/voir HUMBER--ST. BARBE; BURIN--ST. GEORGE'S

\* next page / page suivante

By-Election Élection partielle (16-10-1978)	On Mr. Marshall's resig-	Démission de M. Marshall,		
	nation, 23-3-1978	23-3-1978		
	FAOUR, Fonse (lawyer/avocat)		12,386	NDP/NPD
	BILLARD, George (community developer/ urbaniste)		10,322	Lib
	BROWN, Bill (professional accountant/comptable professionnel)		5,851	PC





District of Harbour Main-Bell Island and that part of the Province bounded as follows, that is to say: By a line commencing at a point where the centre line of Beck's Cove Hill intersects the North shore of the Harbour of St. John's, thence following the centre line of Beck's Cove Hill to the centre of Duckworth Street, thence westerly along the centre line of Duckworth Street to the centre of Theatre Hill, thence following the centre line of Theatre Hill to the centre of Carter's Hill, thence following the centre line of Carter's Hill and Carter's Street to the centre of Freshwater Road, thence following the centre line of Freshwater Road to its intersection with the centre of Kenmount Road, and thence along the centre line of Kenmount Road to its intersection with the North Eastern boundary of the District of Harbour Main-Bell Island, thence along the said North Eastern boundary of the District of Harbour Main-Bell Island to the shore of Conception Bay and thence following the coastline around Cape St. Francis and on to the Narrows of St. John's Harbour and continuing along by the North Shore of St. John's Harbour to a point on the North Shore of the said Harbour intersected by the centre line of Beck's Cove Hill, the point of commencement.

district de Harbour Main-Bell Island et de cette partie de la province délimitée comme suit, savoir: Par une ligne commençant à un point où la ligne centrale de Beck's Cove Hill croise la rive nord du havre de St-Jean; de là suivant la ligne centrale de Beck's Cove Hill jusqu'au centre de la rue Duckworth; de là vers l'ouest le long de la ligne centrale de la rue Duckworth jusqu'au centre de Theatre Hill; de là suivant la ligne centrale de Theatre Hill jusqu'au centre de Carter's Hill; de là suivant la ligne centrale de Carter's Hill et de la rue Carter jusqu'au centre du chemin Freshwater; de là suivant la ligne centrale du chemin Freshwater jusqu'à son intersection avec le centre du chemin Kenmount; de là le long de la ligne centrale du chemin Kenmount jusqu'à son intersection avec la limite nord-est du district de Harbour Main-Belle Island; de là le long de ladite limite nord-est du district de Harbour Main-Bell Island jusqu'au rivage de la baie de Conception; de là suivant le littoral et autour du cap St-Francis jusqu'au goulet du havre de Saint-Jean, puis continuant le long de la rive septentrionale du havre de Saint-Jean jusqu'à un point sur la rive nord dudit havre que croise la ligne centrale de Beck's Cove Hill, point de départ.

22 (10-8-1953)	<u>FRASER, Allan MacPherson</u> (professor/professeur) HIGGINS, Gordon Francis (barrister/avocat) CASHIN, Peter John (broker/courtier)	8,310 6,691 4,459	Lib PC Ind
23 (10-6-1957)	<u>MCGRATH, James A.</u> (advertising executive/ directeur de publicité) FRASER, Allan M. (professor/professeur)	10,312 9,073	PC Lib
24 (31-3-1958)	<u>MCGRATH, James A.</u> (advertising executive/ directeur de publicité) O'GRADY, J. Gregory (executive/dirigeant) JACKMAN, David Ignatius (business agent/ représentant d'affaires)	17,894 9,197 263	PC Lib I Lib/ Lib ind

25 (18-6-1962)	<u>MCGRATH, James Aloysius</u> (advertising executive/ directeur de publicite)	14,821	PC
	WHITE, Brian (ex-magistrate/ancien magistrat)	12,907	Lib
	WALSH, James J. (business manager/gérant d'affaires)	435	NDP/NPD
	HISCOCK, Eric Dixon Cave (life underwriter/ assureur-vie)	158	SC/CS
26 (8-4-1963)	<u>O'KEEFE, Joseph P.</u> (manager/gérant)	14,768	Lib
	<u>MCGRATH, James Aloysius</u> (advertising salesman/ agent publicitaire)	13,911	PC
27 (8-11-1965)	<u>O'KEEFE, Joseph P.</u> (manager/gérant)	16,182	Lib
	<u>BROWNE, William J.</u> (barrister/avocat)	11,894	PC
	STRONG, Cyril W. (representative/représentant)	602	NDP/NPD
	KING, Norman William (salesman/vendeur)	233	SC/CS

**Representation Order, 16-6-1966**

ST. JOHN'S EAST consisting of the provincial districts of Harbour Main, Bell Island, St. John's East Extern and St. John's East, and those parts of the provincial districts of St. John's Centre, St. John's North and St. John's West not included in the electoral district of St. John's West, and bounded as follows: By a line beginning at a point being the mouth of the brook flowing from Three Island Pond into Turk's Gut (Marysvale) in Collier's Bay in Conception Bay; thence following the coastline of Conception Bay around Cape St. Francis to the North Head of St. John's Harbour; thence running through the Narrows of St. John's Harbour south eighty-seven degrees west four thousand feet to a point in the said Harbour; thence running in a straight line in a general southwesterly direction to a point in the northern side of the said Harbour being the point where the centre line of Beck's Cove Hill produced southerly intersects the edge of the sea wall on the said northern side of St. John's Harbour; thence running in a northwesterly direction along the cen-

**Ordonnance de représentation, 16-6-1966**

SAINT-JEAN-EST qui se compose des districts provinciaux de Harbour Main, Bell Island, St. John's East Extern et St. John's East et des parties des districts provinciaux de St. John's Centre, St. John's North et St. John's West non comprises dans la circonscription électorale de Saint-Jean-Ouest, et bornés par une ligne qui commence à un point situé à l'embouchure du ruisseau qui coule de l'étang dénommé Three Island Pond dans le goulet dénommé Turk's Gut (Marysvale) dans la baie Collier, échancrure de la baie de la Conception, et qui va de là en suivant la rive de la baie de la Conception autour du cap Saint-François jusqu'à la pointe nord du havre de Saint Jean; de là vers le sud, à travers le détroit dénommé Narrows du havre de Saint-Jean à un angle de quatre-vingt-sept degrés vers l'ouest sur une distance de quatre mille pieds jusqu'à un point dans ledit havre; de là en ligne droite en suivant une direction générale vers le sud-ouest jusqu'à un point situé sur le côté nord dudit havre, à l'endroit où la ligne médiane de la colline de Beck's Cove prolongée vers le sud

tre line of Beck's Cove Hill to its intersection with the centre line of Duckworth Street; thence running in a general southwesterly direction along the centre line of Duckworth Street to its intersection with the centre line of Queen's Road (Theatre Hill); thence running in a general northerly direction along the centre line of Queen's Road (Theatre Hill) to its intersection with the centre line of Carter's Hill; thence running in a general northwesterly direction along the centre lines of Carter's Hill and Carter's Street to the intersection of the centre line of Carter's Street with the centre line of Freshwater Road; thence running in a general westerly and southwesterly directions along the centre line of Freshwater Road to its intersection with the centre line of Kenmount Road; thence running in a general southwesterly direction along the centre line of Kenmount Road to a point in the north-eastern boundary of the provincial district of Harbour Main where the base line joining South Base Geodetic Triangulation Station and North Base Geodetic Triangulation Station intersects the said centre line of Kenmount Road, being distant about six-tenths of a mile easterly of Donovan's Overpass; thence running south twenty-one degrees thirty-seven minutes west along the said base line to South Base Geodetic Triangulation Station; thence running south thirty-six degrees west twenty-seven miles; thence running north fifty six degrees thirty-five minutes west eighteen miles and four-tenths of a mile; thence running north ten degrees east eight miles and seventy-six hundredths of a mile; thence running north seventy-nine degrees east ten miles and fifteen-hundredths of a mile, more or less, to the western extremity of Turk's Gut Long Pond; thence running through the centre of Turk's Gut Long Pond to its outlet; thence running downstream through the centre of the

croise le bord du mur de soutènement sur ledit côté nord du havre de Saint-Jean; de là en suivant une direction vers le nord-ouest le long de la ligne médiane de la colline de Beck's Cove jusqu'à son intersection avec la ligne médiane de la rue Duckworth; de là en suivant une direction générale vers le sud-ouest le long de la ligne médiane de la rue Duckworth jusqu'à son intersection avec la ligne médiane du chemin de la Reine (Theatre Hill); de là en suivant une direction générale vers le nord le long de la ligne médiane du chemin de la Reine (Theatre Hill) jusqu'à son intersection avec la ligne médiane de la colline Carter; de là en suivant une direction générale vers le nord-ouest le long de la ligne médiane de la colline Carter et de la ligne médiane de la rue Carter jusqu'à l'intersection de la ligne médiane de la rue Carter avec la ligne médiane du chemin Freshwater; de là en suivant une direction générale vers l'ouest et vers le sud-ouest le long de la ligne médiane du chemin Freshwater jusqu'à son intersection avec la ligne médiane du chemin Kenmount; de là en suivant une direction générale vers le sud-ouest le long de la ligne médiane du chemin Kenmount jusqu'à un point de la limite nord est du district provincial de Harbour Main où la ligne de base, qui relie la station de triangulation géodésique de la base sud à la station de triangulation géodésique de la base nord, croise ladite ligne médiane du chemin Kenmount à environ six dixièmes d'un mille à l'est du passage supérieur de Donovan; de là vers le sud à un angle de vingt et un degrés trente-sept minutes vers l'ouest le long de ladite ligne de base jusqu'à la station de triangulation géodésique de la base sud; de là vers le sud à un angle de trente-six degrés vers l'ouest sur une distance de vingt-sept milles; de là vers le nord à un angle de cinquante-six degrés trente-cinq minutes vers l'ouest sur une distance de dix-huit milles et quatre dixièmes d'un

brook flowing into Three Island Pond from Turk's Gut Long Pond; thence following through the centre of Three Island Pond to its outlet; thence following the centre of the river flowing from Three Island Pond to the point of beginning, together with Bell Island, Little Bell Island and Kelly's Island and all the other islands adjacent to the shore lines above-described, all bearings being astronomic.

mille; de là vers le nord à un angle de dix degrés vers l'est sur une distance de huit milles et soixante-seize centièmes d'un mille; de là vers le nord à un angle de soixante-dix-neuf degrés vers l'est sur une distance de dix milles et quinze centièmes d'un mille, plus ou moins, jusqu'à l'extrémité ouest de l'étang dénommé Turk's Gut Long Pond; de là, à travers le centre de l'étang dénommé Turk's Gut Long Pond, jusqu'à son embouchure; de là en descendant le courant à travers le centre du ruisseau qui commence à l'étang dénommé Turk's Gut Long Pond et qui se jette dans l'étang dénommé Three Island Pond; de là en suivant la ligne médiane de l'étang dénommé Three Island Pond jusqu'à son embouchure; de là en suivant le centre de la rivière qui coule de l'étang dénommé Three Island Pond jusqu'au point de départ, y compris les îles Bell, Little Bell et Kelly et toutes les autres îles voisines des rives décrites ci-dessus, les directions indiquées étant les directions astronomiques.

28 (25-6-1968)	<u>MCGRATH, James A.</u> (sales agent/représentant des ventes)	18,153	PC
	O'KEEFE, Joseph P. (executive/dirigeant)	10,558	Lib
	SUMMERS, Mary (housewife/ménagère)	956	NDP/NPD
	KING, Norman W. (salesman/vendeur)	126	SC/CS
29 (30-10-1972)	<u>MCGRATH, James A.</u> (sales executive/directeur des ventes)	17,728	PC
	DUNN, Margaret (radio and T.V. broadcaster/ annonceur à la radio et à la télévision)	9,887	Lib
	KELLY, R. Graham (retired/retraité)	1,563	NDP/NPD
	KING, Norman W. (salesman/vendeur)	139	SC/CS
30 (8-7-1974)	<u>MCGRATH, James A.</u> (sales executive/directeur des ventes)	16,941	PC
	WHALEN, Norman (lawyer/avocat)	10,187	Lib
	CORBETT, George (teacher/professeur)	2,783	NDP/NPD
	SAINT JOHN, J. Wayne (accountant/comptable)	242	Ind

**Representation Order, 14-7-1976**

ST. JOHN'S EAST consisting of that part of the Island of Newfoundland bounded as follows: by a line commencing at a point being the mouth of the river flowing from Three Island Pond into Turks Gut (Marysvale) in Colliers Bay in Conception Bay; thence following the coastline of Conception Bay around Cape St. Francis to the North Head of St. John's Harbour; thence running south eighty-seven degrees west four thousand feet (1219.2 m) through the Narrows of St. John's Harbour to a point in said harbour; thence running in a general southwesterly direction in a straight line to a point in the northern side of said harbour being the point of intersection of the southerly production of the centre line of Beck's Cove Hill and the edge of the sea wall on said northern side of St. John's Harbour; thence running northwesterly along the centre line of Beck's Cove Hill to its intersection with the centre line of Duckworth Street; thence running in a general southwesterly direction along the centre line of Duckworth Street to its intersection with the centre line of Queen's Road (Theatre Hill); thence running in a general northerly direction along the centre line of Queen's Road (Theatre Hill) to its intersection with the centre line of Carter's Hill; thence running in a general northwesterly direction along the centre lines of Carter's Hill and Carter's Street to the intersection of the centre line of Carter's Street with the centre line of Freshwater Road; thence running in a general westerly and southwesterly directions along the centre line of Freshwater Road to its intersection with the centre line of Kenmount Road; thence running in a general southwesterly direction along the centre line of Kenmount Road to a point where the base line joining South Base Geodetic Triangulation Station and

**Ordonnance de représentation, 14-7-1976**

SAINT-JEAN-EST qui comprend la partie de l'île de Terre-Neuve bornée par une ligne commençant à l'embouchure de la rivière coulant de l'étang Three Island jusqu'au goulet dénommé Turks Gut (Marysvale) dans la baie Colliers, dans la baie de la Conception et qui va de là suivant la rive de ladite baie de la Conception et contournant le cap Saint-François jusqu'à la pointe nord du havre de Saint-Jean; de là dans la direction sud quatre-vingt-sept degrés ouest, à travers le goulet dudit havre de Saint-Jean, sur une distance de quatre mille pieds (1219.2 m) jusqu'à un point dans ledit havre; de là dans une direction générale vers le sud-ouest en ligne droite jusqu'à un point situé sur le côté nord dudit havre, soit le point d'intersection du prolongement vers le sud de la ligne médiane de Beck's Cove Hill et du bord de la digue située sur le côté nord du havre de Saint-Jean; de là vers le nord-ouest suivant la ligne médiane de Beck's Cove Hill jusqu'à la ligne médiane de la rue Duckworth; de là dans une direction générale vers le sud-ouest suivant la ligne médiane de ladite rue Duckworth jusqu'à la ligne médiane du chemin Queen's (Theatre Hill); de là dans une direction générale vers le nord suivant la ligne médiane dudit chemin Queen's (Theatre Hill) jusqu'à la ligne médiane de Carter's Hill; de là dans une direction générale vers le nord-ouest suivant les lignes médianes de Carter's Hill et de la rue Carter's jusqu'au point d'intersection de la ligne médiane de ladite rue Carter's et de la ligne médiane du chemin Freshwater; de là dans une direction générale vers l'ouest et vers le sud-ouest suivant la ligne médiane du chemin Freshwater jusqu'à la ligne médiane du chemin Kenmount; de là dans une direction générale vers le sud-ouest suivant la ligne médiane du chemin Kenmount jusqu'au point d'intersection de la ligne de base reliant les stations

North Base Geodetic Triangulation Station intersects said centre line of Kenmount Road, being distant about six-tenths of one mile (0.97 km) easterly of Donovan's Overpass; thence running south twenty-one degrees thirty-seven minutes west along said base line to South Base Geodetic Triangulation Station; thence running south thirty-six degrees west twenty-seven miles (43.45 km); thence running north fifty-six degrees thirty-five minutes west eighteen miles and four-tenths of one mile (29.61 km); thence running north ten degrees east eight miles and seventy-six hundredths of one mile (14.10 km); thence running north seventy-nine degrees east ten miles and fifteen-hundredths of one mile (16.33 km), more or less, to the western extremity of Turks Gut Long Pond; thence running through the centre of Turks Gut Long Pond to its outlet; thence running downstream through the centre of the brook flowing into Three Island Pond from Turks Gut Long Pond; thence running through the centre of Three Island Pond to its outlet; thence running along the centre of the river flowing from Three Island Pond to the point of commencement; together with Bell Island, Little Bell Island and Kellys Island and all other islands adjacent to the above-described shore lines; all bearings being astro-nomic.

de triangulation géodésique South Base et North Base et de ladite ligne médiane du chemin Kenmount, à environ six dixièmes d'un mille (0.97 km) à l'est du passage supérieur de Donovan; de là dans la direction sud vingt et un degrés trente-sept minutes ouest suivant ladite ligne de base jusqu'à la station de triangulation géodésique South Base; de là dans la direction sud trente-six degrés ouest sur une distance de vingt-sept milles (43.45 km); de là dans la direction nord cinquante-six degrés trente-cinq minutes ouest sur une distance dix-huit milles et quatre dixièmes d'un mille (29.61 km); de là dans la direction nord dix degrés est sur une distance de huit milles et soixante-seize centièmes d'un mille (14.10 km); de là dans la direction nord soixante-dix-neuf degrés est sur une distance de dix milles et quinze centièmes d'un mille (16.33 km), plus ou moins, jusqu'à l'extrémité ouest de l'étang dénommé Turks Gut Long Pond; de là passant par le centre de l'étang dénommé Turks Gut Long Pond jusqu'à son embouchure; de là descendant le courant et passant par le centre du ruisseau qui coule de l'étang dénommé Turks Gut Long Pond et se jette dans l'étang Three Island; de là passant par le centre de l'étang Three Island jusqu'à sa rivière de déversement; de là suivant la ligne médiane de ladite rivière qui coule de l'étang Three Island jusqu'au point de départ; y compris les îles Bell, Little Bell et Kellys et toutes les autres îles voisines des rives décrites ci-dessus; les directions indiquées étant les directions astronomiques.

31  
(22-5-1979)

MCGRATH, James A. (member of parliament/député)	20,262	PC
DUSTAN, John (consultant/expert-conseil)	7,734	Lib
CANNING, Stratford G. (development consultant/ expert-conseil d'exploitation)	6,684	NDP/NPD

32  
(18-2-1980)

<u>MCGRATH, James A.</u> (minister of Fisheries & Oceans/ministre des Pêches et océans)	20,007	PC
BISHOP, Ernest J. (creative designer/ dessinateur)	8,320	Lib
CORBETT, George P. (teacher/professeur)	3,973	NDP/NPD
BARNEY, Ann Margaret (housewife/ménagère)	270	Ind
HODGE, Carol (computer operator/opératrice d'ordinateur)	91	M-LP/PM-L



ST. JOHN'S WEST (1949- )

S.C. 1949, c.1

ST. JOHN'S WEST shall consist of the Districts of Placentia-St. Mary's and Ferryland, and that part of the Province bounded as follows, that is to say: By a line commencing at the Motion Head of Petty Harbour and running in a straight line to the Northern Goulds Bridge (locally known as Doyle's Bridge) thence following the centre line of Doyle's Road to Short's Road, thence in a straight line to a point one mile west of Quigley's, thence in a straight line to the point where the North Eastern boundary of the District of Harbour Main-Bell Island intersects Kenmount Road, thence along the centre line of Kenmount Road and Freshwater Road to Carter's Street, thence down the centre line of Carter's Street and Carter's Hill to Theatre Hill and thence along the centre line of said Theatre Hill to the centre line of Duckworth Street and thence easterly along the centre line of Duckworth Street to the top of Beck's Cove Hill, thence from the centre line of said Beck's Cove Hill to the shore of St. John's Harbour and thence following the shore of St. John's Harbour and, passing through the Narrows by the North of Fort Amherst and thence following the coastline Southerly to the Motion Head of Petty Harbour, the point of commencement.

21  
(27-6-1949)

BROWNE, William Joseph (barrister/avocat)  
POWER, Gregory J. (executive assistant/  
assistant exécutif)

10,344 PC  
9,828 Lib

S.C. 1952, c.48

ST. JOHN'S WEST consisting of the Districts of Placentia and St. Mary's, Ferryland, and The Iona Islands in the

S.C. 1949, c.1

ST-JEAN-OUEST qui se compose des districts de Placentia-St.-Mary's et de Ferryland, et de cette partie de la province délimitée comme suit, savoir: Par une ligne commençant au promontoire dit "Motion Head" du havre Petty et tirée en ligne droite jusqu'au pont Northern Goulds (connu localement sous le nom de pont Doyle); de là suivant la ligne centrale du chemin Doyle jusqu'au chemin Short; de là en ligne droite jusqu'à un point situé un mille à l'ouest de Quigley's; de là en ligne droite jusqu'à un point où la limite nord-est du district de Harbour Main-Bell Island croise le chemin Kenmount; de là le long de la ligne centrale du chemin Kenmount et du chemin Freshwater jusqu'à la rue Carter; de là suivant la ligne centrale de la rue Carter et de Carter's Hill jusqu'à Theatre Hill; de là le long de la ligne centrale de ladite Theatre Hill jusqu'à la ligne centrale de la rue Duckworth; de là vers l'est le long de la ligne centrale de la rue Duckworth jusqu'au sommet de Beck's Cove Hill; de là partant de la ligne centrale de Beck's Cove Hill jusqu'à la rive du havre de St-Jean; de là suivant la rive du havre de St-Jean et traversant le goulet au nord du fort Amherst; de là suivant la côte vers le sud jusqu'au promontoire dit "Motion Head" du havre Petty, point de départ.

S.C. 1952, c.48

SAINT-JEAN-OUEST qui se compose des districts de Placentia et St. Mary's, Ferryland et les îles Iona, dans le

District of Placentia West, and that part of the Province bounded as follows, that is to say: By a line commencing at the Motion Head of Petty Harbour and running in a straight line to the Northern Goulds Bridge (locally known as Doyle's Bridge) thence following the centre line of Doyle's Road to Short's Road, thence in a straight line to a point one mile west of Quigley's, thence in a straight line to the point where the North Eastern Boundary of the District of Harbour Main-Bell Island intersects Kenmount Road, thence along the centre line of Kenmount Road and Freshwater Road to Carter's Street, thence down the centre line of Carter's Street and Carter's Hill to Theatre Hill and thence along the centre line of said Theatre Hill to the centre line of Duckworth Street and thence easterly along the centre line of Duckworth Street to the top of Beck's Cove Hill, thence from the centre line of said Beck's Cove Hill, to the shore of St. John's Harbour and thence following the shore of St. John's Harbour and, passing through the Narrows by the North of Fort Amherst and thence following the coastline Southerly to the Motion Head of Petty Harbour, the point of commencement.

district de Placentia-Ouest, et de cette partie de la province délimitée comme suit, savoir: Par une ligne commençant au promontoire dit "Motion Head" du havre Petty et tirée en ligne droite jusqu'au pont Northern Goulds (connu localement sous le nom de pont Doyle); de là suivant la ligne centrale du chemin Doyle jusqu'au chemin Short; de là en ligne droite jusqu'à un point situé un mille à l'ouest de Quigley's; de là en ligne droite jusqu'à un point où la limite nord-est du district de Harbour Main-Bell Island croise le chemin Kenmount; de là le long de la ligne centrale du chemin Kenmount et du chemin Freshwater jusqu'à la rue Carter; de là suivant la ligne centrale de la rue Carter et de Carter's Hill jusqu'à Theatre Hill; de là le long de la ligne centrale de ladite Theatre Hill jusqu'à la ligne centrale de la rue Duckworth; de là vers l'est le long de la ligne centrale de la rue Duckworth jusqu'au sommet de Beck's Cove Hill; de là partant de la ligne centrale de ladite Beck's Cove Hill jusqu'à la rive du havre de Saint-Jean; de là suivant la rive du havre de Saint-Jean et traversant le goulet au nord du fort Amherst; de là suivant la côte vers le sud jusqu'au promontoire dit "Motion Head" du havre Petty, point de départ.

22 (10-8-1953)	<u>POWER, James Augustine</u> (lawyer/avocat) <u>BROWNE, William Joseph</u> (barrister/avocat)	9,965 9,025	Lib PC
23 (10-6-1957)	<u>BROWNE, William Joseph</u> (barrister/avocat) <u>POWER, James Augustine</u> (lawyer/avocat) THOMS, E.E. (CNR checker/contrôleur au Canadien National)	10,539 8,449 321	PC Lib CCF/PSDC
24 (31-3-1958)	<u>BROWNE, William J.</u> (barrister/avocat) <u>MILLER, Leonard</u> (manager/gérant) THOMS, E.E. (CNR checker/contrôleur au Canadien National)	15,953 10,338 240	PC Lib CCF/PSDC

25 (18-6-1962)	CASHIN, Richard (lawyer/avocat)	12,650	Lib
	BROWNE, William J. (barrister/avocat)	12,626	PC
	ROSS, Stanley H. (engineer/ingénieur)	281	NDP/NPD
26 (8-4-1963)	CASHIN, Richard J. (lawyer/avocat)	14,724	Lib
	HARNETT, Art (executive assistant/ assistant exécutif)	10,997	PC
	WALSH, James J. (business manager/gérant d'affaires)	466	NDP/NPD
27 (8-11-1965)	CASHIN, Richard (lawyer/avocat)	14,481	Lib
	OTTENHEIMER, Gerald Ryan (educationalist/ éducateur)	10,054	PC
	THOMS, Esau E. (timekeeper/commis au pointage)	580	NDP/NPD
	SKINNER, S. Carey (sales manager/gérant des ventes)	115	SC/CS

**Representation Order, 16-6-1966**

ST. JOHN'S WEST consisting of the provincial districts of St. John's South, Ferryland, St. Mary's and Placentia East, and those parts of the provincial districts of St. John's West, St. John's North and St. John's Centre not included in the electoral district of St. John's East, and bounded as follows; By a line beginning at a point being South Base Geodetic Triangulation Station; thence running north twenty-one degrees thirty-seven minutes east along the base line connecting the said South Base Geodetic Triangulation Station with North Base Geodetic Triangulation Station to its intersection with the centre line of Kenmount Road, being a point in the northeastern boundary of the provincial district of Harbour Main and distant about six-tenths of a mile easterly of Donovan's Overpass; thence running in a general northeasterly direction along the centre line of Kenmount Road to its intersection with the centre line of Freshwater Road; thence running in general northeasterly and easterly direc-

**Ordonnance de représentation, 16-6-1966**

SAINT-JEAN-OUEST qui se compose des districts provinciaux de St. John's South, Ferryland, St. Mary's et Placentia East et des parties des districts provinciaux de St. John's West, St. John's North et St. John's Centre non comprises dans la circonscription électorale de Saint-Jean-Est, et bornés par une ligne qui commence à la station de triangulation géodésique de la base sud, et qui va de là vers le nord à un angle de vingt et un degrés trente-sept minutes vers l'est le long de la ligne de base qui relie ladite station de triangulation géodésique de la base sud à la station de triangulation de la base nord jusqu'à son intersection avec la ligne médiane du chemin Kenmount sur la limite nord-est du district provincial de Harbour Main à environ six dixièmes d'un mille à l'est du passage supérieur de Donovan; de là en suivant une direction générale vers le nord-est le long de la ligne médiane du chemin Kenmount jusqu'à son intersection avec la ligne médiane du chemin Freshwater; de là en suivant une direction générale vers le

tions along the centre line of Freshwater Road to its intersection with the centre line of Carter's Street; thence running in a general southeasterly direction along the centre lines of Carter's Street and Carter's Hill to the intersection of the centre line of Carter's Hill with the centre line of Queen's Road (Theatre Hill); thence running in a general southerly direction along the centre line of Queen's Road (Theatre Hill) to its intersection with the centre line of Duckworth Street; thence running in a general northeasterly direction along the centre line of Duckworth Street to its intersection with the centre line of Beck's Cove Hill; thence running in a southeasterly direction along the centre line of Beck's Cove Hill produced southerly to the point where the said centre line intersects the edge of the sea wall on the northern side of St. John's Harbour; thence running in a straight line in a general northeasterly direction to a point in the said St. John's Harbour distant four thousand feet measured on a bearing of south eighty-seven degrees west from the North Head of St. John's Harbour; thence continuing through the Narrows of St. John's Harbour north eighty-seven degrees east four thousand feet to the said North Head; thence crossing the entrance of the Narrows of St. John's Harbour to the South Head of St. John's Harbour; thence running in a general southeasterly direction following the coastline around Cape Spear to Cape Race; thence following the coastline to Cape Pine and Cape St. Mary's and along the eastern shore of Placentia Bay to the mouth of Come by Chance River; thence running along the centre of Come by Chance River in a general northeasterly direction to its intersection with north latitude forty-seven degrees fifty-two minutes forty-two seconds; thence running east along the said north latitude two-tenths of a

nord-est et vers l'est le long de la ligne médiane du chemin Freshwater jusqu'à son intersection avec la ligne médiane de la rue Carter; de là en suivant une direction générale vers le sud-est le long de la ligne médiane de la rue Carter et de la ligne médiane de la colline Carter jusqu'à l'intersection de la ligne médiane de la colline Carter avec la ligne médiane du chemin de la Reine (Theatre Hill); de là en suivant une direction générale vers le sud le long de la ligne médiane du chemin de la Reine (Theatre Hill) jusqu'à son intersection avec la ligne médiane de la rue Duckworth; de là en suivant une direction générale vers le nord-est le long de la ligne médiane de la rue Duckworth jusqu'à son intersection avec la ligne médiane de la colline de Beck's Cove; de là en suivant une direction vers le sud-est le long de la ligne médiane de la colline de Beck's Cove prolongée vers le sud jusqu'au point d'intersection de ladite ligne médiane et du bord du mur de soutènement du côté nord du havre de Saint-Jean; de là en ligne droite en suivant une direction générale vers le nord-est jusqu'à un point du dudit havre de Saint-Jean situé à quatre mille pieds de la pointe nord du havre de Saint-Jean à un angle sud de quatre-vingt-sept degrés vers l'ouest; de là en continuant à travers le détroit dénommé Narrows du havre de Saint-Jean vers le nord à un angle de quatre-vingt-sept degrés vers l'est sur une distance de quatre mille pieds jusqu'à ladite pointe nord; de là, à travers l'entrée du détroit dénommé Narrows du havre de Saint-Jean, jusqu'à la pointe sud du havre de Saint-Jean; de là en suivant une direction générale vers le sud-est le long de la côte en contournant le cap Spear jusqu'au cap Race; de là en suivant la côte jusqu'au cap Pine et au cap Sainte-Marie et le long de la rive est de la baie de Placentia jusqu'à l'embouchure de la rivière Come-by-Chance; de là en suivant une direction générale vers le nord-est le

mile, more or less, to the centre line of the Canadian National Railways; thence running along the centre line of the said Railways in a general south-easterly direction to a point three-quarters of a mile north of Placentia Junction; thence running east seventy-five-hundredths of a mile; thence running south one mile; thence running south fifty-six degrees thirty-five minutes east two miles and seventy-two-hundredths of a mile; thence running south two miles and nine-tenths of a mile; thence running east four miles and four-tenths of a mile; thence running south fifty-six degrees thirty-five minutes east eighteen miles and four-tenths of a mile; thence running north thirty-six degrees east twenty-seven miles, more or less, to the point of beginning, together with Iona Islands, Fox Island and all the other islands adjacent to the shore lines above described, but excluding the islands included in the electoral district of Burin--Burgeo, all bearings being astronomic.

long du centre de la rivière Come-by-Chance jusqu'à son intersection avec le parallèle de latitude nord quarante-sept degrés cinquante-deux minutes quarante-deux secondes; de là vers l'est le long dudit parallèle de latitude nord sur une distance de deux dixièmes d'un mille, plus ou moins, jusqu'à la ligne médiane de la voie ferrée du National-Canadien; de là en suivant une direction générale vers le sud-est le long de la ligne médiane de ladite voie ferrée jusqu'à un point situé à trois quarts de mille au nord de Placentia Junction; de là vers l'est sur une distance de soixante-quinze centièmes d'un mille; de là vers le sud sur une distance d'un mille; de là vers le sud à un angle de cinquante-six degrés trente-cinq minutes vers l'est sur une distance de deux milles et soixante-douze centièmes d'un mille; de là vers le sud sur une distance de deux milles et neuf dixièmes d'un mille; de là vers l'est sur une distance de quatre milles et quatre dixièmes d'un mille; de là vers le sud à un angle de cinquante-six degrés trente-cinq minutes vers l'est sur une distance de dix-huit milles et quatre dixièmes d'un mille; de là vers le nord à un angle de trente-six degrés vers l'est sur une distance de vingt-sept milles, plus ou moins, jusqu'au point de départ, y compris les îles Iona, l'île Fox et toutes les autres îles voisines des rives décrites ci-dessus, excepté les îles comprises dans la circonscription électorale de Burin--Burgeo, les directions indiquées étant les direction astronomiques.

28 (25-6-1968)	CARTER, Walter C. (director/directeur)	15,379	PC
	CASHIN, Richard (lawyer/avocat)	11,150	Lib
	CONNORS, John Lorne (teacher/professeur)	597	NDP/NPD
29 (30-10-1972)	CARTER, Walter (director/directeur)	16,818	PC
	PORTER, David Bruce (P.R. advertising/ spécialiste des relations publiques)	7,230	Lib
	INGRAM, Moses L. (clerical worker/commis)	1,668	NDP/NPD
	SHEA, Hugh J. (grocer/épicier)	1,637	

30 (8-7-1974)	CARTER, Walter C. (director/directeur) BOUZANE, Lilian (graduate student/étudiante diplômée)	14,550	PC
	NOEL, Walter (manager/gérant)	8,864	Lib
	SKINNER, S. Carey (salesman/vendeur)	3,415	NDP/NPD
		143	SC/CS

**Representation Order, 14-7-1976**

ST. JOHN'S WEST consisting of that part of the Island of Newfoundland bounded as follows: by a line commencing at a point being South Base Geodetic Triangulation Station; thence running north twenty-one degrees thirty-seven minutes east along the base line connecting said South Base Geodetic Triangulation Station with North Base Geodetic Triangulation Station to its intersection with the centre line of Kenmount Road, being distant about six-tenths of one mile (0.97 km) easterly of Donovan's Overpass; thence running in a general northeasterly direction along the centre line of Kenmount Road to its intersection with the centre line of Freshwater Road; thence running in general northeasterly and easterly directions along the centre line of Freshwater Road to its intersection with the centre line of Carter's Street; thence running in a general southeasterly direction along the centre lines of Carter's Street and Carter's Hill to the intersection of the centre line of Carter's Hill with the centre of Queen's Road (Theatre Hill); thence running in a general southerly direction along the centre line of Queen's Road (Theatre Hill) to its intersection with the centre line of Duckworth Street; thence running in a general northeasterly direction along the centre line of Duckworth Street to its intersection with the centre line of Beck's Cove Hill; thence running southeasterly along the centre line of the southerly production of Beck's Cove Hill to the point of intersection of said production and the edge of the sea wall on the northern side of St. John's Harbour; thence running in a general

**Ordonnance de représentation, 14-7-1976**

SAINT-JEAN-OUEST qui comprend la partie de l'île de Terre-Neuve bornée par une ligne commençant à la station de triangulation géodésique South Base et qui va de là dans la direction nord vingt et un degrés trente-sept minutes est suivant la ligne de base reliant les stations de triangulation géodésique South Base et North Base jusqu'à la ligne médiane du chemin Kenmount, à un point situé à environ six dixièmes d'un mille (0.97 km) à l'est du passage supérieur de Donovan; de là dans une direction générale vers le nord-est suivant la ligne médiane du chemin Kenmount jusqu'à la ligne médiane du chemin Freshwater; de là dans une direction générale vers le nord-est et vers l'est suivant la ligne médiane du chemin Freshwater jusqu'à la ligne médiane de la rue Carter's; de là dans une direction générale vers le sud-est suivant les lignes médianes de la rue Carter's et de Carter's Hill jusqu'à l'intersection de la ligne médiane de Carter's Hill et de la ligne médiane du chemin Queen's (Theatre Hill); de là dans une direction générale vers le sud suivant la ligne médiane du chemin Queen's (Theatre Hill) jusqu'à la ligne médiane de la rue Duckworth; de là dans une direction générale vers le nord est suivant la ligne médiane de la rue Duckworth jusqu'à la ligne médiane de Beck's Cove Hill; de là vers le sud-est suivant le prolongement vers le sud de la ligne médiane de Beck's Cove Hill jusqu'au point d'intersection dudit prolongement et de bord de la digue située sur le côté nord du havre de Saint-Jean; de là dans une direction générale direction générale vers le nord-est en ligne droite jusqu'à un point dans ledit havre de Saint-Jean situé dans la direc-

northeasterly direction in a straight line to a point in said St. John's Harbour distant four thousand feet (1219.2 m) measured on a bearing of south eighty-seven degrees west from the North Head of St. John's Harbour; thence continuing north eighty-seven degrees east four thousand feet (1219.2 m) through the Narrows of St. John's Harbour to said North Head; thence crossing the entrance of the Narrows of St. John's Harbour to the South Head of St. John's Harbour; thence running in a general southeasterly direction along the coastline around Cape Spear to Cape Race; thence running along the coastline of Cape Pine and Cape St. Mary's and along the eastern shore of Placentia Bay to the mouth of Come By Chance River; thence running in a general northeasterly direction along the centre of Come By Chance River to its intersection with north latitude forty-seven degrees fifty-two minutes forty-two seconds; thence running east along said north latitude two-tenths of one mile (0.32 km), more or less, to the centre line of the Canadian National Railway; thence running in a general southeasterly direction along the centre line of said railway to a point three-quarters of one mile (1.21 km) north of the railway intersection at Placentia Junction; thence running east seventy-five hundredths of one mile (1.21 km); thence running south one mile (1.61 km); thence running south fifty-six degrees thirty-five minutes east two miles and seventy-two hundredths of one mile (4.38 km); thence running south two miles and nine-tenths of one mile (4.67 km); thence running east four miles and four-tenths of one mile (7.08 km); thence running south fifty-six degrees thirty-five minutes east eighteen miles and four-tenths of one mile (29.61 km); thence running north thirty-six degrees east twenty seven miles (43.45 km), more or less, to the point of commencement; together

tion sud quatre-vingt sept degrés ouest, à quatre mille pieds (1219.2 m) de la pointe dénommée North Head du havre de Saint-Jean; de là dans la direction nord quatre-vingt-sept degrés est, continuant à travers le goulet du havre de Saint-Jean, sur une distance de quatre mille pieds (1219.2 m) jusqu'à ladite pointe dénommée North Head; de là traversant l'entrée du goulet du havre de Saint-Jean jusqu'à la pointe dénommée South Head dudit havre; de là dans une direction générale vers le sud-est suivant la côte et contournant le cap Spear jusqu'au cap Race; de là suivant la côte du cap Pine et du cap Sainte-Maire ainsi que la rive est de la baie de Plaisance jusqu'à l'embouchure de la rivière Come By Chance; de là dans une direction générale vers le nord-est suivant la ligne médiane de la rivière Come By Chance jusqu'au parallèle de latitude nord quarante-sept degrés cinquante-deux minutes quarante-deux secondes; de là dans la direction est suivant ledit parallèle de latitude nord sur une distance de deux dixièmes d'un mille (0.32 km), plus ou moins, jusqu'à la ligne médiane de la voie ferrée du Canadien National; de là dans une direction générale vers le sud-est suivant la ligne médiane de ladite voie ferrée jusqu'à un point situé à trois quarts d'un mille (1.21 km) au nord de l'intersection des voies ferrées, à Placentia Junction; de là dans la direction est sur une distance de soixante-quinze centièmes d'un mille (1.21 km); de là dans la direction sud sur une distance d'un mille (1.61 km); de là dans la direction sud cinquante-six degrés trente-cinq minutes est sur une distance de deux milles et soixante-douze centièmes d'un mille (4.38 km); de là dans la direction sud sur une distance de deux milles et neuf dixièmes d'un mille (4.67 km); de là dans la direction est sur une distance de quatre distance de quatre milles et quatre dixièmes d'un mille (7.08 km); de là dans la direction sud cinquante-six degrés

with Iona Islands, Fox Island and all other islands adjacent to the above described shore lines, but excluding the islands included in the Electoral District of Burin--St. George's; all bearings being astronomic.

trente-cinq minutes est sur une distance de dix-huit milles et quatre dixièmes d'un mille (29.61 km); de là dans la direction nord trente-six degrés est sur une distance de vingt-sept milles (43.45 km), plus ou moins, jusqu'au point de départ; y compris les îles Iona, l'île Fox et toutes les autres îles voisines des rives décrites ci-dessus, excepté les îles comprises dans la circonscription électorale de Burin--Saint-Georges; les directions indiquées étant les directions astronomiques.

By-Election Élection partielle (18-10-1976)	On Mr. Carter's resignation, 3-9-1975	Démission de M. Carter, 3-9-1975		
	<u>CROSBIE, John C.</u> (lawyer/avocat)		11,719	PC
	MAYO, Tom (union representative/ représentant syndical)		8,597	NDP/NPD
	INNES, Robert (businessman/homme d'affaires)		3,971	Lib
31 (22-5-1979)	<u>CROSBIE, John C.</u> (member of parliament/député)		17,236	PC
	O'FLAHERTY, Patrick (educator/éducateur)		10,024	Lib
	MAYO, Tom (union representative/représentant syndical)		9,033	NDP/NPD
32 (18-2-1980)	<u>CROSBIE, John C.</u> (minister of Finance/ministre des Finances)		19,067	PC
	HENNEBURY, Aidan (lawyer/avocat)		11,423	Lib
	MAHER, J. Michael (businessman/homme d'affaires)		3,967	NDP/NPD
	SEED, Tony (unemployed journalist/journaliste chômeur)		86	M-LP/PM-L



**TRINITY-CONCEPTION (1949-1966)**

**S.C. 1949, c.1**

TRINITY-CONCEPTION shall consist of the Districts of Trinity North, Trinity South, Carbonear-Bay de Verde, Harbour Grace, and Port de Grave.

**S.C. 1949, c.1**

TRINITY-CONCEPTION qui se compose des districts de Trinity-Nord, Trinity-Sud, Carbonear-Bay de Verde, Havre de Grâce et Port-de-Grave.

21 (27-6-1949)	<u>STICK, Leonard T.</u> (manager/gérant) <u>CRAMM, Richard</u> (barrister/avocat)	10,929 3,149	Lib PC
-------------------	---	-----------------	-----------

**S.C. 1952, c.48**

TRINITY-CONCEPTION consisting of the Districts of Trinity North, Trinity South, Carbonear-Bay de Verde, Harbour Grace, and Port de Grave.

**S.C. 1952, c.48**

TRINITY--CONCEPTION qui se compose des districts de Trinity-Nord, Trinity-Sud, Carbonear-Bay de Verde, Havre de Grâce et Port-de-Grave.

22 (10-8-1953)	<u>STICK, Leonard T.</u> (gentleman/gentilhomme) <u>SIMMONS, Alfred Ernest</u> (merchant/marchand) <u>RUSSELL, Edgar Alexander</u> (journalist/ journaliste)	8,814 2,704 707	Lib PC CCF/PSDC
-------------------	---	-----------------------	-----------------------

23 (10-6-1957)	<u>STICK, Leonard T.</u> (gentleman/ gentilhomme) <u>HARNETT, Arthur E.</u> (publisher/éditeur)	8,360 3,707	Lib PC
-------------------	--	----------------	-----------

24 (31-3-1958)	<u>TUCKER, James R.</u> (manager/gérant) <u>HARNETT, Arthur E.</u> (publisher/éditeur)	12,599 8,897	Lib PC
-------------------	---	-----------------	-----------

25 (18-6-1962)	<u>TUCKER, James R.</u> (manager/gérant) <u>BUTT, Albert B.</u> (life underwriter/assureur vie)	12,104 6,996	Lib PC
-------------------	--	-----------------	-----------

26 (8-4-1963)	<u>TUCKER, James Roy</u> (manager/gérant) <u>BUTT, Albert B.</u> (life underwriter/assureur-vie)	12,331 4,856	Lib PC
------------------	---	-----------------	-----------

27 (8-11-1965)	<u>TUCKER, James R.</u> (manager/gérant) <u>NOEL, Joseph G.</u> (manager/gérant) <u>DROVER, Samuel</u> (general dealer/commerçant) <u>HORWOOD, Harold</u> (writer/écrivain)	10,377 4,656 1,022 560	Lib PC I Lib/ Lib ind NDP/NPD
-------------------	--	---------------------------------	---

The electoral district was abolished in 1966.

La circonscription électorale fut abolie en 1966.

see/voir BONAVIDA--TRINITY--CONCEPTION







**INDEX**



INDEX OF THE FEDERAL ELECTORAL RIDINGS (VOLUMES I TO IV INCLUSIVE) /  
INDEX DES CIRCONSCRIPTIONS ÉLECTORALES FÉDÉRALES (VOLUMES I A IV INCLUSIVEMENT)

CODES

<p>AB - Alberta          BC - British Columbia / Colombie-Britannique          MA - Manitoba          NB - New Brunswick / Nouveau-Brunswick          NF - Newfoundland / Terre-Neuve          NS - Nova Scotia / Nouvelle-Écosse</p>	<p>NT - Northwest Territories / Territoires du Nord-Ouest          ON - Ontario          PE - Prince Edward Island / Ile-du-Prince-Édouard          PQ - Québec / Quebec          SK - Saskatchewan          YT - Yukon</p>
---	---

ELECTORAL RIDINGS  
CIRCONSCRIPTIONS ÉLECTORALES

	<u>PROVINCE</u>	<u>VOLUME</u>	<u>PAGE</u>
ABITIBI (1966- ) .....	PQ	III .....	1
ACADIA (1924-1966) .....	AB	I .....	AB - 1
ADDINGTON (1867-1903) .....	ON	II .....	1
AHUNTSIC (1966-1976) .....	PQ	III .....	5
ALBERT (1867-1903) .....	NB	IV .....	NB - 1
ALBERTA (1905-1907) .....	AB	I .....	AB - 4
ALBERTA (PROVISIONAL DISTRICT) (1886-1905) .....	NT	I .....	NT - 1
ALGOMA (1867-1903) .....	ON	II .....	3
ALGOMA (1966- ) .....	ON	II .....	6
ALGOMA EAST (1903-1966) .....	ON	II .....	10
ALGOMA WEST (1903-1966) .....	ON	II .....	20
ANNAPOLIS (1867-1914) .....	NS	IV .....	NS - 1
ANNAPOLIS--KINGS (1947-1952) .....	NS	IV .....	NS - 4
ANNAPOLIS VALLEY (1966-1976) .....	NS	IV .....	NS - 5

- INDEX 2 -

<u>ELECTORAL RIDINGS</u> <u>CIRCONSCRIPTIONS ELECTORALES</u>	<u>PROVINCE</u>	<u>VOLUME</u>	<u>PAGE</u>
ANNAPOLIS VALLEY--HANTS (1976- ) .....	NS	IV .....	NS - 8
ANTIGONISH (1867-1914) .....	NS	IV .....	NS - 9
ANTIGONISH--GUYSBOROUGH (1914-1966) .....	NS	IV .....	NS - 14
ARGENTEUIL (1867-1947) .....	PQ	III .....	7
ARGENTEUIL (1966-1970) .....	PQ	III .....	12
ARGENTEUIL (1976-1980) .....	PQ	III .....	13
ARGENTEUIL--DEUX-MONTAGNES (1947-1966) .....	PQ	III .....	15
ARGENTEUIL--DEUX-MONTAGNES (1970-1976) .....	PQ	III .....	17
ARGENTEUIL--PAPINEAU (1981- ) .....	PQ	III .....	19
ASINIBOIA (1907- ) .....	SK	I .....	SK - 1
ASSINIBOIA EAST (1886-1905) .....	NT	I .....	NT - 4
ASSINIBOIA EAST (1905-1907) .....	SK	I .....	SK - 8
ASSINIBOIA WEST (1886-1905) .....	NT	I .....	NT - 7
ASSINIBOIA WEST (1905-1907) .....	AB	I .....	AB - 6
ASSINIBOIA WEST (1905-1907) .....	SK	I .....	SK - 10
ATHABASCA (1924- ) .....	AB	I .....	AB - 8
BAGOT (1867-1933) .....	PQ	III .....	21
BATTLE RIVER (1914-1952) .....	AB	I .....	AB - 16
BATTLE RIVER (1966-1976) .....	AB	I .....	AB - 19
BATTLE RIVER--CAMROSE (1952-1966) .....	AB	I .....	AB - 21
BATTLEFORD (1907-1924) .....	SK	I .....	SK - 12
BATTLEFORD--KINDERSLEY (1966-1976) .....	SK	I .....	SK - 14
BEACHES (1976- ) .....	ON	II .....	28



- INDEX 3 -

<u>ELECTORAL RIDINGS</u> <u>CIRCONSCRIPTIONS ÉLECTORALES</u>	<u>PROVINCE</u>	<u>VOLUME</u>	<u>PAGE</u>
BEAUCE (1867- ) .....	PQ	III .....	26
BEAUHARNOIS (1867-1933) .....	PQ	III .....	38
BEAUHARNOIS (1947-1952) .....	PQ	III .....	42
BEAUHARNOIS (1966-1971) .....	PQ	III .....	43
BEAUHARNOIS (1976-1977) .....	PQ	III .....	44
BEAUHARNOIS--LAPRAIRIE (1933-1947) .....	PQ	III .....	45
BEAUHARNOIS--SALABERRY (1952-1966) .....	PQ	III .....	46
BEAUHARNOIS--SALABERRY (1971-1976) .....	PQ	III .....	48
BEAUHARNOIS--SALABERRY (1977- ) .....	PQ	III .....	50
BELLECHASSE (1867- ) .....	PQ	III .....	52
BERTHIER (1867-1924) .....	PQ	III .....	61
BERTHIER (1966-1975) .....	PQ	III .....	65
BERTHIER--MASKINONGÉ (1924-1952) .....	PQ	III .....	67
BERTHIER--MASKINONGÉ (1975-1980) .....	PQ	III .....	69
BERTHIER--MASKINONGÉ--DELANAUDIÈRE (1952-1966) ....	PQ	III .....	72
BERTHIER--MASKINONGÉ--LANAUDIÈRE (1981- ) .....	PQ	III .....	74
BLAINVILLE--DEUX-MONTAGNES (1977- ) .....	PQ	III .....	75
BONAVENTURE (1867-1971) .....	PQ	III .....	77
BONAVENTURE--ILES-DE-LA-MADELEINE (1971- ) .....	PQ	III .....	83
BONAVISTA--TRINITY--CONCEPTION (1966- ) .....	NF	IV .....	NF - 1
BONAVISTA--TWILLINGATE (1949-1966) .....	NF	IV .....	NF - 7
BOTHWELL (1867-1903) .....	ON	II .....	30
BOURASSA (1966-1971) .....	PQ	III .....	85

- INDEX 4 -

<u>ELECTORAL RIDINGS</u> <u>CIRCONSCRIPTIONS ELECTORALES</u>	<u>PROVINCE</u>	<u>VOLUME</u>	<u>PAGE</u>
BOURASSA (1976- ) .....	PQ	III .....	87
BOW RIVER (1914-1966) .....	AB	I .....	AB - 23
BOW RIVER (1976- ) .....	AB	I .....	AB - 31
BRAMPTON--GEORGETOWN (1976- ) .....	ON	II .....	33
BRAMPTON--HALTON HILLS (1976-1977) .....	ON	II .....	35
BRANDON (1892-1952) .....	MA	I .....	MA - 1
BRANDON--SOURIS (1952- ) .....	MA	I .....	MA - 5
BRANT (1903-1947) .....	ON	II .....	36
BRANT (1966- ) .....	ON	II .....	38
BRANT NORTH (1867-1892) .....	ON	II .....	49
BRANT--HALDIMAN (1952-1966) .....	ON	II .....	47
BRANT SOUTH (1867-1903) .....	ON	II .....	51
BRANT--WENTWORTH (1947-1952) .....	ON	II .....	53
BRANTFORD (1903-1924) .....	ON	II .....	40
BRANTFORD (1947-1966) .....	ON	II .....	42
BRANTFORD CITY (1924-1947) .....	ON	II .....	45
BROADVIEW (1933-1976) .....	ON	II .....	54
BROADVIEW--GREENWOOD (1976- ) .....	ON	II .....	60
BROCKVILLE (1867-1914) .....	ON	II .....	61
BROME (1867-1924) .....	PQ	III .....	88
BROME--MISSISQUOI (1924-1966) .....	PQ	III .....	92
BROME--MISSISQUOI (1970-1976) .....	PQ	III .....	95
BRUCE (1933-1975) .....	ON	II .....	64

- INDEX 5 -

<u>ELECTORAL RIDINGS</u> <u>CIRCONSCRIPTIONS ELECTORALES</u>	<u>PROVINCE</u>	<u>VOLUME</u>	<u>PAGE</u>
BRUCE EAST (1882-1903) .....	ON	II .....	67
BRUCE--GREY (1975- ) .....	ON	II .....	69
BRUCE NORTH (1867-1933) .....	ON	II .....	71
BRUCE SOUTH (1867-1882) .....	ON	II .....	75
BRUCE SOUTH (1903-1933) .....	ON	II .....	77
BRUCE WEST (1882-1903) .....	ON	II .....	79
BURIN--BURGEO (1949-1976) .....	NF	IV .....	NF - 9
BURIN--ST. GEORGE'S (1976- ) .....	NF	IV .....	NF - 13
BURLINGTON (1976- ) .....	ON	II .....	81
BURNABY (1976- ) .....	BC	I .....	BC - 1
BURNABY--COQUITLAM (1952-1966) .....	BC	I .....	BC - 2
BURNABY--RICHMOND (1947-1970) .....	BC	I .....	BC - 5
BURNABY--RICHMOND--DELTA (1970-1976) .....	BC	I .....	BC - 9
BURNABY--SEYMOUR (1966-1976) .....	BC	I .....	BC - 12
BURRARD (1892-1903) .....	BC	I .....	BC - 14
BURRARD (1914-1924) .....	BC	I .....	BC - 15
CALGARY (1903-1905) .....	NT	I .....	NT - 11
CALGARY (1905-1907) .....	SK	I .....	SK - 16
CALGARY (1905-1914) .....	AB	I .....	AB - 33
CALGARY CENTRE (1966- ) .....	AB	I .....	AB - 36
CALGARY EAST (1914-1952) .....	AB	I .....	AB - 40
CALGARY EAST (1976- ) .....	AB	I .....	AB - 44
CALGARY NORTH (1952- ) .....	AB	I .....	AB - 46

- INDEX 6 -

ELECTORAL RIDINGS  
CIRCONSCRIPTIONS ELECTORALES

	<u>PROVINCE</u>	<u>VOLUME</u>	<u>PAGE</u>
CALGARY SOUTH (1952- ) .....	AB	I .....	AB - 50
CALGARY WEST (1914-1952) .....	AB	I .....	AB - 56
CALGARY WEST (1976- ) .....	AB	I .....	AB - 62
CAMBRIDGE (1976- ) .....	ON	II .....	82
CAMROSE (1924-1952) .....	AB	I .....	AB - 63
CAPE BRETON (1867-1903) .....	NS	IV .....	NS - 17
CAPE BRETON--EAST RICHMOND (1966- ) .....	NS	IV .....	NS - 21
CAPE BRETON HIGHLANDS--CANSO (1966- ) .....	NS	IV .....	NS - 25
CAPE BRETON NORTH AND VICTORIA (1903-1966) .....	NS	IV .....	NS - 32
CAPE BRETON SOUTH (1903-1914) .....	NS	IV .....	NS - 37
CAPE BRETON SOUTH (1924-1966) .....	NS	IV .....	NS - 38
CAPE BRETON SOUTH AND RICHMOND (1914-1924) .....	NS	IV .....	NS - 41
CAPE BRETON--THE SYDNEYS (1966- ) .....	NS	IV .....	NS - 42
CAPILANO (1966- ) .....	BC	I .....	BC - 16
CARDIGAN (1966- ) .....	PE	IV .....	PE - 1
CARDWELL (1867-1903) .....	ON	II .....	83
CARIBOO (1872-1892) .....	BC	I .....	BC - 19
CARIBOO (1914-1966) .....	BC	I .....	BC - 21
CARIBOO DISTRICT (1871) .....	BC	I .....	BC - 28
CARIBOO--CHILCOTIN (1976- ) .....	BC	I .....	BC - 27
CARLETON (1867-1914) .....	NB	IV .....	NB - 3
CARLETON (1867-1966) .....	ON	II .....	86
CARLETON--CHARLOTTE (1966- ) .....	NB	IV .....	NB - 6

- INDEX 7 -

<u>ELECTORAL RIDINGS</u> <u>CIRCONSCRIPTIONS ÉLECTORALES</u>	<u>PROVINCE</u>	<u>VOLUME</u>	<u>PAGE</u>
CARTIER (1924-1966) .....	PQ	III .....	97
CENTRAL NOVA (1966- ) .....	NS	IV .....	NS - 45
CHAMBLY (1867-1893) .....	PQ	III .....	104
CHAMBLY (1966- ) .....	PQ	III .....	107
CHAMBLY--ROUVILLE (1933-1966) .....	PQ	III .....	110
CHAMBLY--VERCHÈRES (1893-1933) .....	PQ	III .....	114
CHAMPLAIN (1867- ) .....	PQ	III .....	116
CHAPLEAU (1933-1966) .....	PQ	III .....	126
CHARLESBOURG (1976- ) .....	PQ	III .....	131
CHARLEVOIX (1867-1914) .....	PQ	III .....	134
CHARLEVOIX (1947- ) .....	PQ	III .....	138
CHARLEVOIX--MONTMORENCY (1914-1924) .....	PQ	III .....	143
CHARLEVOIX--SAGUENAY (1924-1947) .....	PQ	III .....	144
CHARLOTTE (1867-1966) .....	NB	IV .....	NB - 8
CHATEAUGUAY (1867-1914) .....	PQ	III .....	146
CHATEAUGUAY (1976- ) .....	PQ	III .....	149
CHATEAUGUAY--HUNTINGDON (1914-1947) .....	PQ	III .....	150
CHATEAUGUAY--HUNTINGDON--LAPRAIRIE (1947-1966) ....	PQ	III .....	153
CHICOUTIMI (1924- ) .....	PQ	III .....	156
CHICOUTIMI--SAGUENAY (1867-1924) .....	PQ	III .....	162
CHURCHILL (1933- ) .....	MA	I .....	MA - 8
CITY AND COUNTY OF ST. JOHN (1867-1914) .....	NB	IV .....	NB - 13
CITY OF ST. JOHN (1867-1914) .....	NB	IV .....	NB - 17

- INDEX 8 -

<u>ELECTORAL RIDINGS</u> <u>CIRCONSCRIPTIONS ELECTORALES</u>	<u>PROVINCE</u>	<u>VOLUME</u>	<u>PAGE</u>
COAST CAPILANO (1947-1966) .....	BC	I .....	BC - 29
COAST CHILCOTIN (1966-1976) .....	BC	I .....	BC - 34
COCHRANE (1933-1976) .....	ON	II .....	94
COCHRANE (1977- ) .....	ON	II .....	101
COCHRANE NORTH (1976-1976) .....	ON	II .....	106
COLCHESTER (1867-1933) .....	NS	IV .....	NS - 52
COLCHESTER--HANTS (1933-1966) .....	NS	IV .....	NS - 58
COMOX--ALBERNI (1914-1976) .....	BC	I .....	BC - 38
COMOX--ATLIN (1903-1914) .....	BC	I .....	BC - 47
COMOX--POWELL RIVER (1976- ) .....	BC	I .....	BC - 48
COMPTON (1867-1947) .....	PQ	III .....	166
COMPTON (1966-1978) .....	PQ	III .....	172
COMPTON--FRONTENAC (1947-1966) .....	PQ	III .....	175
CORNWALL (1867-1882) .....	ON	II .....	110
CORNWALL AND STORMONT (1882-1903) .....	ON	II .....	112
COWICHAN--MALAHAT--THE ISLANDS (1976- ) .....	BC	I .....	BC - 50
CROWFOOT (1966- ) .....	AB	I .....	AB - 65
CUMBERLAND (1867-1966) .....	NS	IV .....	NS - 60
CUMBERLAND--COLCHESTER (1976- ) .....	NS	IV .....	NS - 67
CUMBERLAND--COLCHESTER NORTH (1966-1976) .....	NS	IV .....	NS - 68
DANFORTH (1933-1966) .....	ON	II .....	113
DARTMOUTH--HALIFAX EAST (1966- ) .....	NS	IV .....	NS - 70
DAUPHIN (1903- ) .....	MA	I .....	MA - 15

- INDEX 9 -

<u>ELECTORAL RIDINGS</u> <u>CIRCONSCRIPTIONS ELECTORALES</u>	<u>PROVINCE</u>	<u>VOLUME</u>	<u>PAGE</u>
DAVENPORT (1933- ) .....	ON	II .....	116
DEUX-MONTAGNES (1867-1914) .....	PQ	III .....	178
DEUX-MONTAGNES (1976-1977) .....	PQ	III .....	182
DIGBY (1867-1914) .....	NS	IV .....	NS - 74
DIGBY AND ANNAPOLIS (1914-1933) .....	NS	IV .....	NS - 77
DIGBY--ANNAPOLIS--KINGS (1933-1947) .....	NS	IV .....	NS - 78
DIGBY--ANNAPOLIS--KINGS (1952-1966) .....	NS	IV .....	NS - 79
DIGBY--YARMOUTH (1947-1952) .....	NS	IV .....	NS - 80
DOLLARD (1952- ) .....	PQ	III .....	183
DON VALLEY (1966-1976) .....	ON	II .....	122
DON VALLEY EAST (1976- ) .....	ON	II .....	124
DON VALLEY WEST (1976- ) .....	ON	II .....	125
DORCHESTER (1867-1966) .....	PQ	III .....	189
DRUMMOND (1966- ) .....	PQ	III .....	196
DRUMMOND--ARTHABASKA (1867-1966) .....	PQ	III .....	199
DUFFERIN (1903-1924) .....	ON	II .....	126
DUFFERIN--SIMCOE (1924-1966) .....	ON	II .....	127
DUFFERIN--WELLINGTON (1976-1977) .....	ON	II .....	130
DUNDAS (1867-1924) .....	ON	II .....	131
DURHAM (1903-1966) .....	ON	II .....	134
DURHAM EAST (1867-1903) .....	ON	II .....	137
DURHAM--NORTHUMBERLAND (1976- ) .....	ON	II .....	139
DURHAM WEST (1867-1903) .....	ON	II .....	140

- INDEX 10 -

ELECTORAL RIDINGS  
CIRCONSCRIPTIONS ELECTORALES

	<u>PROVINCE</u>	<u>VOLUME</u>	<u>PAGE</u>
DUVERNAY (1966- ) .....	PQ	III .....	206
EAST PRINCE (1892-1903) .....	PE	IV .....	PE - 3
EAST QUEEN'S (1892-1903) .....	PE	IV .....	PE - 4
EDMONTON (1903-1905) .....	NT	I .....	NT - 14
EDMONTON (1905-1907) .....	SK	I .....	SK - 18
EDMONTON (1905-1914) .....	AB	I .....	AB - 68
EDMONTON CENTRE (1966-1976) .....	AB	I .....	AB - 71
EDMONTON EAST (1914- ) .....	AB	I .....	AB - 74
EDMONTON NORTH (1976- ) .....	AB	I .....	AB - 84
EDMONTON SOUTH (1976- ) .....	AB	I .....	AB - 85
EDMONTON--STRATHCONA (1952- ) .....	AB	I .....	AB - 87
EDMONTON WEST (1914- ) .....	AB	I .....	AB - 91
EGLINTON (1933-1976) .....	ON	II .....	143
EGLINTON--LAWRENCE (1976- ) .....	ON	II .....	147
EGMONT (1966- ) .....	PE	IV .....	PE - 5
ELGIN (1933- ) .....	ON	II .....	148
ELGIN EAST (1867-1924) .....	ON	II .....	151
ELGIN WEST (1867-1933) .....	ON	II .....	155
ERIE (1976- ) .....	ON	II .....	159
ESQUIMALT--SAANICH (1952- ) .....	BC	I .....	BC - 52
ESSEX (1867-1882) .....	ON	II .....	160
ESSEX (1966-1972) .....	ON	II .....	162
ESSEX EAST (1924-1966) .....	ON	II .....	164



- INDEX 11 -

<u>ELECTORAL RIDINGS</u> <u>CIRCONSCRIPTIONS ELECTORALES</u>	<u>PROVINCE</u>	<u>VOLUME</u>	<u>PAGE</u>
ESSEX--KENT (1976- ) .....	ON	II .....	167
ESSEX NORTH (1882-1924) .....	ON	II .....	168
ESSEX SOUTH (1882-1966) .....	ON	II .....	171
ESSEX WEST (1924-1966) .....	ON	II .....	176
ESSEX--WINDSOR (1972- ) .....	ON	II .....	179
ETOBICOKE (1966-1976) .....	ON	II .....	183
ETOBICOKE CENTRE (1976- ) .....	ON	II .....	185
ETOBICOKE--LAKESHORE (1976- ) .....	ON	II .....	187
ETOBICOKE NORTH (1976- ) .....	ON	II .....	188
FORT NELSON--PEACE RIVER (1976-1978) .....	BC	I .....	BC - 58
FORT WILLIAM (1924-1976) .....	ON	II .....	189
FORT WILLIAM AND RAINY RIVER (1914-1924) .....	ON	II .....	195
FRASER VALLEY (1919-1966) .....	BC	I .....	BC - 59
FRASER VALLEY EAST (1966- ) .....	BC	I .....	BC - 68
FRASER VALLEY WEST (1966- ) .....	BC	I .....	BC - 71
FRONTENAC (1867-1924) .....	ON	II .....	197
FRONTENAC (1966- ) .....	PQ	III .....	208
FRONTENAC--ADDINGTON (1924-1952) .....	ON	II .....	200
FRONTENAC--LENNOX AND ADDINGTON (1966-1976) .....	ON	II .....	202
FUNDY--ROYAL (1966- ) .....	NB	IV .....	NB - 20
GAMELIN (1966- ) .....	PQ	III .....	211
GANDER--TWILLINGATE (1966- ) .....	NF	IV .....	NF - 15
GASPE (1867- ) .....	PQ	III .....	215

- INDEX 12 -

<u>ELECTORAL RIDINGS</u> <u>CIRCONSCRIPTIONS ELECTORALES</u>	<u>PROVINCE</u>	<u>VOLUME</u>	<u>PAGE</u>
GATINEAU (1947- ) .....	PQ	III .....	222
GEORGE-ÉTIENNE-CARTIER (1914-1924) .....	PQ	III .....	226
GLENGARRY (1867-1914) .....	ON	II .....	204
GLENGARRY (1924-1952) .....	ON	II .....	207
GLENGARRY AND STORMONT (1914-1924) .....	ON	II .....	209
GLENGARRY--PRESCOTT (1952-1970) .....	ON	II .....	210
GLENGARRY--PRESCOTT--RUSSELL (1970- ) .....	ON	II .....	212
GLOUCESTER (1867- ) .....	NB	IV .....	NB - 23
GRAND FALLS--WHITE BAY (1949-1952) .....	NF	IV .....	NF - 19
GRAND-FALLS--WHITE BAY--LABRADOR (1952- ) .....	NF	IV .....	NF - 20
GREENWOOD (1933-1976) .....	ON	II .....	214
GRENVILLE (1903-1924) .....	ON	II .....	219
GRENVILLE--CARLETON (1966-1976) .....	ON	II .....	220
GRENVILLE--DUNDAS (1924-1966) .....	ON	II .....	222
GRENVILLE SOUTH (1867-1903) .....	ON	II .....	225
GREY--BRUCE (1933-1966) .....	ON	II .....	227
GREY EAST (1872-1914) .....	ON	II .....	229
GREY NORTH (1867-1966) .....	ON	II .....	231
GREY SOUTH (1867-1914) .....	ON	II .....	240
GREY SOUTHEAST (1914-1933) .....	ON	II .....	243
GREY--SIMCOE (1966- ) .....	ON	II .....	238
GUELPH (1976- ) .....	ON	II .....	245
GUYSBOROUGH (1867-1914) .....	NS	IV .....	NS - 81

- INDEX 13 -

<u>ELECTORAL RIDINGS</u> <u>CIRCONSCRIPTIONS ELECTORALES</u>	<u>PROVINCE</u>	<u>VOLUME</u>	<u>PAGE</u>
HALDIMAND (1867-1892) .....	ON	II .....	246
HALDIMAND (1903-1952) .....	ON	II .....	249
HALDIMAND AND MONK (1892-1903) .....	ON	II .....	251
HALDIMAND--NORFOLK (1976- ) .....	ON	II .....	252
HALIFAX (1867- ) .....	NS	IV .....	NS - 85
HALIFAX--EAST HANTS (1966-1976) .....	NS	IV .....	NS - 96
HALIFAX WEST (1976- ) .....	NS	IV .....	NS - 100
HALTON (1867- ) .....	ON	II .....	253
HALTON--WENTWORTH (1966-1976) .....	ON	II .....	260
HAMILTON (1867-1903) .....	ON	II .....	261
HAMILTON EAST (1903- ) .....	ON	II .....	264
HAMILTON MOUNTAIN (1966- ) .....	ON	II .....	273
HAMILTON SOUTH (1952-1966) .....	ON	II .....	276
HAMILTON--WENTWORTH (1966- ) .....	ON	II .....	278
HAMILTON WEST (1903- ) .....	ON	II .....	281
HANTS (1867-1924) .....	NS	IV .....	NS - 102
HANTS--KINGS (1924-1933) .....	NS	IV .....	NS - 107
HASTINGS (1966-1976) .....	ON	II .....	289
HASTINGS EAST (1867-1924) .....	ON	II .....	290
HASTINGS--FRONTENAC (1952-1966) .....	ON	II .....	294
HASTINGS--FRONTENAC (1976- ) .....	ON	II .....	296
HASTINGS NORTH (1867-1903) .....	ON	II .....	297
HASTINGS--PETERBOROUGH (1924-1952) .....	ON	II .....	299

- INDEX 14 -

ELECTORAL RIDINGS  
CIRCONSCRIPTIONS ELECTORALES

	<u>PROVINCE</u>	<u>VOLUME</u>	<u>PAGE</u>
HASTINGS SOUTH (1924-1966) .....	ON	II .....	302
HASTINGS WEST (1867-1924) .....	ON	II .....	305
HIGH PARK (1933-1972) .....	ON	II .....	308
HIGH PARK--HUMBER VALLEY (1972-1976) .....	ON	II .....	312
HILLSBOROUGH (1966- ) .....	PE	IV .....	PE - 8
HOCHELAGA (1867-1978) .....	PQ	III .....	227
HOCHELAGA--MAISONNEUVE (1978- ) .....	PQ	III .....	239
HULL (1914- ) .....	PQ	III .....	242
HUMBER--PORT AU PORT--ST. BARBE (1978- ) .....	NF	IV .....	NF - 27
HUMBER--ST. BARBE (1976-1978) .....	NF	IV .....	NF - 28
HUMBER--ST. GEORGE'S (1949-1966) .....	NF	IV .....	NF - 30
HUMBER--ST. GEORGE'S--ST. BARBE (1966-1976) .....	NF	IV .....	NF - 32
HUMBOLDT (1903-1905) .....	NT	I .....	NT - 17
HUMBOLDT (1905-1952) .....	SK	I .....	SK - 20
HUMBOLDT--LAKE CENTRE (1976- ) .....	SK	I .....	SK - 26
HUMBOLDT--MELFORT (1952-1961) .....	SK	I .....	SK - 28
HUMBOLDT--MELFORT--TISDALE (1961-1966) .....	SK	I .....	SK - 30
HUNTINGDON (1867-1914) .....	PQ	III .....	249
HURON (1952-1974) .....	ON	II .....	314
HURON (1976-1977) .....	ON	II .....	316
HURON CENTRE (1872-1882) .....	ON	II .....	318
HURON EAST (1882-1914) .....	ON	II .....	319
HURON NORTH (1867-1882) .....	ON	II .....	322

- INDEX 15 -

<u>ELECTORAL RIDINGS</u> <u>CIRCONSCRIPTIONS ELECTORALES</u>	<u>PROVINCE</u>	<u>VOLUME</u>	<u>PAGE</u>
HURON NORTH (1914-1952) .....	ON	II .....	324
HURON SOUTH (1867-1933) .....	ON	II .....	328
HURON--BRUCE (1976- ) .....	ON	II .....	317
HURON--MIDDLESEX (1914-1976) .....	ON	II .....	321
HURON--PERTH (1933-1952) .....	ON	II .....	327
HURON WEST (1882-1914) .....	ON	II .....	332
IBERVILLE (1867-1892) .....	PQ	III .....	252
ILES-DE-LA-MADELEINE (1947-1966) .....	PQ	III .....	254
INVERNESS (1867-1933) .....	NS	IV .....NS -	108
INVERNESS--RICHMOND (1933-1966) .....	NS	IV .....NS -	112
JACQUES-CARTIER (1867-1952) .....	PQ	III .....	256
JACQUES-CARTIER--LASALLE (1952-1966) .....	PQ	III .....	266
JASPER--EDSON (1933-1966) .....	AB	I ..... AB -	102
JOLIETTE (1867-1933) .....	PQ	III .....	269
JOLIETTE (1966- ) .....	PQ	III .....	274
JOLIETTE--L'ASSOMPTION--MONTCALM (1933-1966) .....	PQ	III .....	278
JONQUIÈRE (1976- ) .....	PQ	III .....	281
KAMLOOPS (1933-1966) .....	BC	I ..... BC -	76
KAMLOOPS--CARIBOO (1966-1976) .....	BC	I ..... BC -	85
KAMLOOPS--SHUSWAP (1976- ) .....	BC	I ..... BC -	88
KAMOURASKA (1867-1976) .....	PQ	III .....	283
KAMOURASKA--RIVIÈRE-DU-LOUP (1976- ) .....	PQ	III .....	291

- INDEX 16 -

<u>ELECTORAL RIDINGS</u> <u>CIRCONSCRIPTIONS ELECTORALES</u>	<u>PROVINCE</u>	<u>VOLUME</u>	<u>PAGE</u>
KENORA--RAINY RIVER (1924- ) .....	ON	II .....	334
KENT (1867-1903) .....	ON	II .....	340
KENT (1867-1966) .....	NB	IV .....	NB - 30
KENT (1914-1966) .....	ON	II .....	342
KENT (1976- ) .....	ON	II .....	346
KENT EAST (1903-1914) .....	ON	II .....	347
KENT--ESSEX (1966-1976) .....	ON	II .....	348
KENT WEST (1903-1914) .....	ON	II .....	349
KINDERSLEY (1914-1966) .....	SK	I .....	SK - 32
KINDERSLEY--LLOYDMINSTER (1976- ) .....	SK	I .....	SK - 37
KINGS (1867-1924) .....	NS	IV .....	NS - 114
KINGSTON (1867-1924) .....	ON	II .....	350
KINGSTON (1952-1966) .....	ON	II .....	353
KINGSTON AND THE ISLANDS (1966- ) .....	ON	II .....	355
KINGSTON CITY (1924-1952) .....	ON	II .....	358
KING'S (1867-1903) .....	NB	IV .....	NB - 35
KING'S (1892-1966) .....	PE	IV .....	PE - 10
KING'S AND ALBERT (1903-1914) .....	NB	IV .....	NB - 38
KING'S COUNTY (1873-1892) .....	PE	IV .....	PE - 14
KITCHENER (1966- ) .....	ON	II .....	360
KOOTENAY (1903-1914) .....	BC	I .....	BC - 89
KOOTENAY EAST (1914-1966) .....	BC	I .....	BC - 90
KOOTENAY EAST (1976-1977) .....	BC	I .....	BC - 96

- INDEX 17 -

<u>ELECTORAL RIDINGS</u> <u>CIRCONSCRIPTIONS ELECTORALES</u>	<u>PROVINCE</u>	<u>VOLUME</u>	<u>PAGE</u>
KOOTENAY EAST--REVELSTOKE (1977- ) .....	BC	I .....	BC - 97
KOOTENAY WEST (1914- ) .....	BC	I .....	BC - 99
LABELLE (1892- ) .....	PQ	III .....	292
LACHINE (1966-1973) .....	PQ	III .....	302
LACHINE (1976- ) .....	PQ	III .....	303
LACHINE--BORD-DU-LAC (1973-1976) .....	PQ	III .....	305
LAC-ST-JEAN (1924-1933) .....	PQ	III .....	306
LAC-ST-JEAN (1947- ) .....	PQ	III .....	307
LAC-ST-JEAN--ROBERVAL (1933-1947) .....	PQ	III .....	312
LAFONTAINE (1947-1975) .....	PQ	III .....	313
LAFONTAINE--ROSEMONT (1975-1976) .....	PQ	III .....	317
LAKE CENTRE (1933-1952) .....	SK	I .....	SK - 38
LAKESHORE (1966-1971) .....	ON	II .....	362
LAMBTON (1867-1882) .....	ON	II .....	363
LAMBTON EAST (1882-1933) .....	ON	II .....	365
LAMBTON--KENT (1933-1976) .....	ON	II .....	368
LAMBTON--MIDDLESEX (1976- ) .....	ON	II .....	371
LAMBTON WEST (1882-1966) .....	ON	II .....	372
LANARK (1914-1966) .....	ON	II .....	377
LANARK AND RENFREW (1966-1970) .....	ON	II .....	380
LANARK NORTH (1867-1914) .....	ON	II .....	381
LANARK--RENFREW--CARLETON (1970- ) .....	ON	II .....	384
LANARK SOUTH (1867-1914) .....	ON	II .....	386

- INDEX 18 -

<u>ELECTORAL RIDINGS</u> <u>CIRCONSCRIPTIONS ELECTORALES</u>	<u>PROVINCE</u>	<u>VOLUME</u>	<u>PAGE</u>
LANGELIER (1966- ) .....	PQ	III .....	319
LAPOINTE (1947-1976) .....	PQ	III .....	323
LAPRAIRIE (1867-1892) .....	PQ	III .....	326
LAPRAIRIE (1966-1980) .....	PQ	III .....	328
LAPRAIRIE (1981- ) .....	PQ	III .....	330
LAPRAIRIE--NAPIERVILLE (1892-1933) .....	PQ	III .....	331
LASALLE (1966-1973) .....	PQ	III .....	333
LASALLE (1976- ) .....	PQ	III .....	335
LASALLE--ÉMARD--COTE SAINT-PAUL (1973-1976) .....	PQ	III .....	337
L'ASSOMPTION (1867-1914) .....	PQ	III .....	339
L'ASSOMPTION--MONTCALM (1914-1933) .....	PQ	III .....	343
LAST MOUNTAIN (1914-1933) .....	SK	I .....	SK - 40
LAURIER (1933- ) .....	PQ	III .....	345
LAURIER-OUTREMONT (1914-1933) .....	PQ	III .....	352
LAVAL (1867-1914) .....	PQ	III .....	354
LAVAL (1947-1976) .....	PQ	III .....	357
LAVAL (1977- ) .....	PQ	III .....	362
LAVAL-DES-RAPIDES (1976- ) .....	PQ	III .....	364
LAVAL--DEUX-MONTAGNES (1914-1949) .....	PQ	III .....	366
LEEDS (1903-1976) .....	ON	II .....	389
LEEDS--GRENVILLE (1976- ) .....	ON	II .....	393
LEEDS NORTH AND GRENVILLE NORTH (1867-1903) .....	ON	II .....	394
LEEDS SOUTH (1867-1903) .....	ON	II .....	396



- INDEX 19 -

<u>ELECTORAL RIDINGS</u> <u>CIRCONSCRIPTIONS ELECTORALES</u>	<u>PROVINCE</u>	<u>VOLUME</u>	<u>PAGE</u>
LENNOX (1867-1903) .....	ON	II .....	398
LENNOX AND ADDINGTON (1903-1924) .....	ON	II .....	401
LETHBRIDGE (1914-1977) .....	AB	I .....	AB - 106
LETHBRIDGE--FOOTHILLS (1977- ) .....	AB	I .....	AB - 113
LÉVIS (1867- ) .....	PQ	III .....	368
LINCOLN (1867-1882) .....	ON	II .....	402
LINCOLN (1903- ) .....	ON	II .....	404
LINCOLN AND NIAGARA (1882-1903) .....	ON	II .....	410
LISGAR (1871- ) .....	MA	I .....	MA - 26
L'ISLET (1867-1933) .....	PQ	III .....	377
LONDON (1867-1966) .....	ON	II .....	412
LONDON EAST (1966- ) .....	ON	II .....	426
LONDON--MIDDLESEX (1977- ) .....	ON	II .....	429
LONDON WEST (1966- ) .....	ON	II .....	431
LONG LAKE (1924-1933) .....	SK	I .....	SK - 43
LONGUEUIL (1952- ) .....	PQ	III .....	381
LOTBINIÈRE (1867- ) .....	PQ	III .....	384
LOUIS-HÉBERT (1966- ) .....	PQ	III .....	394
LUNENBURG (1867-1924) .....	NS	IV .....	NS - 118
LUNENBURG (1947-1952) .....	NS	IV .....	NS - 123
MACDONALD (1892-1947) .....	MA	I .....	MA - 37
MACKENZIE (1903-1905) .....	NT	I .....	NT - 20
MACKENZIE (1905- ) .....	SK	I .....	SK - 45

- INDEX 20 -

<u>ELECTORAL RIDINGS</u> <u>CIRCONSCRIPTIONS ELECTORALES</u>	<u>PROVINCE</u>	<u>VOLUME</u>	<u>PAGE</u>
MACKENZIE RIVER (1952-1962) .....	NT	I .....	NT - 23
MACLEOD (1907-1966) .....	AB	I .....	AB - 115
MADAWASKA--VICTORIA (1966- ) .....	NB	IV .....	NB - 39
MAISONNEUVE (1892-1933) .....	PQ	III .....	397
MAISONNEUVE (1966-1970) .....	PQ	III .....	400
MAISONNEUVE (1976-1978) .....	PQ	III .....	402
MAISONNEUVE-ROSEMONT (1933-1966) .....	PQ	III .....	404
MAISONNEUVE-ROSEMONT (1970-1976) .....	PQ	III .....	408
MALPEQUE (1966- ) .....	PE	IV .....	PE - 16
MANICOUAGAN (1966- ) .....	PQ	III .....	410
MAPLE CREEK (1914-1952) .....	SK	I .....	SK - 55
MARQUETTE (1871-1976) .....	MA	I .....	MA - 44
MASKINONGÉ (1867-1924) .....	PQ	III .....	413
MATANE (1914-1933) .....	PQ	III .....	417
MATANE (1966-1976) .....	PQ	III .....	419
MATAPÉDIA-MATANE (1933-1966) .....	PQ	III .....	421
MATAPÉDIA-MATANE (1976- ) .....	PQ	III .....	424
MEADOW LAKE (1947-1976) .....	SK	I .....	SK - 58
MEDICINE HAT (1907- ) .....	AB	I .....	AB - 123
MÉGANTIC (1867-1933) .....	PQ	III .....	426
MÉGANTIC (1947-1966) .....	PQ	III .....	430
MÉGANTIC--COMTON--STANSTEAD (1978- ) .....	PQ	III .....	433
MÉGANTIC--FRONTENAC (1933-1947) .....	PQ	III .....	435

- INDEX 21 -

<u>ELECTORAL RIDINGS</u> <u>CIRCONSCRIPTIONS ELECTORALES</u>	<u>PROVINCE</u>	<u>VOLUME</u>	<u>PAGE</u>
MELFORT (1924-1952) .....	SK	I .....	SK - 62
MELVILLE (1924-1966) .....	SK	I .....	SK - 65
MERCIER (1933-1980) .....	PQ	III .....	437
MIDDLESEX (1966-1974) .....	ON	II .....	433
MIDDLESEX EAST (1867-1966) .....	ON	II .....	435
MIDDLESEX EAST (1976-1977) .....	ON	II .....	443
MIDDLESEX NORTH (1867-1914) .....	ON	II .....	446
MIDDLESEX SOUTH (1892-1903) .....	ON	II .....	449
MIDDLESEX WEST (1867-1966) .....	ON	II .....	450
MIDDLESEX--LONDON--LAMBTON (1974-1976) .....	ON	II .....	444
MILLE-ILES (1976-1977) .....	PQ	III .....	445
MISSION--PORT MOODY (1976- ) .....	BC	I .....	BC - 108
MISSISQUOI (1867-1924) .....	PQ	III .....	446
MISSISQUOI (1966-1970) .....	PQ	III .....	450
MISSISQUOI (1976- ) .....	PQ	III .....	451
MISSISSAUGA (1973-1976) .....	ON	II .....	457
MISSISSAUGA NORTH (1976- ) .....	ON	II .....	458
MISSISSAUGA SOUTH (1976- ) .....	ON	II .....	459
MONCK (1867-1892) .....	ON	II .....	460
MONCTON (1966- ) .....	NB	IV .....	NB - 40
MONTCALM (1867-1914) .....	PQ	III .....	452
MONTMAGNY (1867-1933) .....	PQ	III .....	456
MONTMAGNY--L'ISLET (1933-1966) .....	PQ	III .....	461

- INDEX 22 -

<u>ELECTORAL RIDINGS</u> <u>CIRCONSCRIPTIONS ELECTORALES</u>	<u>PROVINCE</u>	<u>VOLUME</u>	<u>PAGE</u>
MONTMORENCY (1867-1914) .....	PQ	III .....	464
MONTMORENCY (1966-1980) .....	PQ	III .....	468
MONTMORENCY--ORLÉANS (1981- ) .....	PQ	III .....	471
MONTREAL-CENTRE (1867-1892) .....	PQ	III .....	475
MONTREAL-EST (1867-1892) .....	PQ	III .....	478
MONTREAL-OUEST (1867-1892) .....	PQ	III .....	482
MONTREAL--BOURASSA (1971-1976) .....	PQ	III .....	473
MONTREAL--MERCIER (1981- ) .....	PQ	III .....	480
MONTREAL--SAINTE-MARIE (1981- ) .....	PQ	III .....	485
MONT-ROYAL (1924- ) .....	PQ	III .....	487
MOOSE JAW (1907-1952) .....	SK	I .....	SK - 69
MOOSE JAW (1966- ) .....	SK	I .....	SK - 74
MOOSE JAW--LAKE CENTRE (1952-1966) .....	SK	I .....	SK - 77
MOOSE MOUNTAIN (1947-1966) .....	SK	I .....	SK - 79
MUSKOKA (1872-1882) .....	ON	II .....	462
MUSKOKA (1903-1924) .....	ON	II .....	463
MUSKOKA AND PARRY SOUND (1882-1903) .....	ON	II .....	464
MUSKOKA--ONTARIO (1924-1947) .....	ON	II .....	466
NANAIMO (1903-1962) .....	BC	I .....	BC - 110
NANAIMO--ALBERNI (1976- ) .....	BC	I .....	BC - 116
NANAIMO--COWICHAN--THE ISLANDS (1962-1976) .....	BC	I .....	BC - 118
NAPIERVILLE (1867-1892) .....	PQ	III .....	498
NEEPAWA (1914-1947) .....	MA	I .....	MA - 54

- INDEX 23 -

<u>ELECTORAL RIDINGS</u> <u>CIRCONSCRIPTIONS ELECTORALES</u>	<u>PROVINCE</u>	<u>VOLUME</u>	<u>PAGE</u>
NELSON (1914-1933) .....	MA	I .....	MA - 57
NEPEAN--CARLETON (1976- ) .....	ON	II .....	468
NEW WESTMINSTER (1872-1976) .....	BC	I .....	BC - 123
NEW WESTMINSTER--COQUITLAM (1976- ) .....	BC	I .....	BC - 133
NEW WESTMINSTER DISTRICT (1871) .....	BC	I .....	BC - 134
NIAGARA (1867-1882) .....	ON	II .....	469
NIAGARA FALLS (1952 - ) .....	ON	II .....	471
NICKEL BELT (1952- ) .....	ON	II .....	474
NICOLET (1867-1933) .....	PQ	III .....	501
NICOLET--YAMASKA (1933-1966) .....	PQ	III .....	506
NIPISSING (1892- ) .....	ON	II .....	481
NORFOLK (1903-1924) .....	ON	II .....	495
NORFOLK (1933-1966) .....	ON	II .....	496
NORFOLK--ELGIN (1924-1933) .....	ON	II .....	498
NORFOLK--HALDIMAND (1966-1976) .....	ON	II .....	499
NORFOLK NORTH (1867-1903) .....	ON	II .....	500
NORFOLK SOUTH (1867-1903) .....	ON	II .....	502
NORQUAY (1947-1952) .....	MA	I .....	MA - 59
NORTH BATTLEFORD (1914-1947) .....	SK	I .....	SK - 81
NORTH VANCOUVER--BURNABY (1976- ) .....	BC	I .....	BC - 135
NORTHUMBERLAND (1867-1955) .....	NB	IV .....	NB - 42
NORTHUMBERLAND (1914-1966) .....	ON	II .....	504
NORTHUMBERLAND (1976- ) .....	ON	II .....	507

- INDEX 24 -

<u>ELECTORAL RIDINGS</u> <u>CIRCONSCRIPTIONS ELECTORALES</u>	<u>PROVINCE</u>	<u>VOLUME</u>	<u>PAGE</u>
NORTHUMBERLAND--DURHAM (1966-1976) .....	ON	II .....	508
NORTHUMBERLAND EAST (1867-1914) .....	ON	II .....	509
NORTHUMBERLAND--MIRAMICHI (1955- ) .....	NB	IV .....	NB - 47
NORTHUMBERLAND WEST (1867-1914) .....	ON	II .....	513
NORTHWEST TERRITORIES (1962-1976) .....	NT	I .....	NT - 24
NOTRE-DAME-DE-GRACE (1947-1980) .....	PQ	III .....	510
NOTRE-DAME-DE-GRACE--LACHINE-EST (1981- ) .....	PQ	III .....	516
NUNATSIAQ (1976- ) .....	NT	I .....	NT - 26
OKANAGAN BOUNDARY (1952-1976) .....	BC	I .....	BC - 137
OKANAGAN--KOOTENAY (1966-1976) .....	BC	I .....	BC - 141
OKANAGAN NORTH (1976- ) .....	BC	I .....	BC - 143
OKANAGAN--REVELSTOKE (1952-1966) .....	BC	I .....	BC - 144
OKANAGAN--SIMILKAMEEN (1976- ) .....	BC	I .....	BC - 148
ONTARIO (1924- ) .....	ON	II .....	516
ONTARIO NORTH (1867-1924) .....	ON	II .....	520
ONTARIO SOUTH (1867-1924) .....	ON	II .....	524
ONTARIO WEST (1882-1903) .....	ON	II .....	528
OSHAWA (1966-1967) .....	ON	II .....	529
OSHAWA (1976- ) .....	ON	II .....	530
OSHAWA--WHITBY (1967-1976) .....	ON	II .....	531
OTTAWA--CARLETON (1966- ) .....	ON	II .....	539
OTTAWA CENTRE (1966- ) .....	ON	II .....	544
OTTAWA (CITY OF) (1867-1933) .....	ON	II .....	533

- INDEX 25 -

<u>ELECTORAL RIDINGS</u> <u>CIRCONSCRIPTIONS ELECTORALES</u>	<u>PROVINCE</u>	<u>VOLUME</u>	<u>PAGE</u>
OTTAWA (COMTÉ de) (1867-1892) .....	PQ	III .....	518
OTTAWA EAST (1933-1973) .....	ON	II .....	547
OTTAWA WEST (1933- ) .....	ON	II .....	556
OTTAWA--VANIER (1973- ) .....	ON	II .....	552
OUTREMONT (1933-1947) .....	PQ	III .....	520
OUTREMONT (1966- ) .....	PQ	III .....	522
OUTREMONT--ST-JEAN (1947-1966) .....	PQ	III .....	525
OXFORD (1933- ) .....	ON	II .....	561
OXFORD NORTH (1867-1933) .....	ON	II .....	564
OXFORD SOUTH (1867-1933) .....	ON	II .....	568
PALLISER (1966-1976) .....	AB	I .....	AB - 132
PAPINEAU (1947- ) .....	PQ	III .....	529
PARKDALE (1914-1976) .....	ON	II .....	572
PARKDALE--HIGH PARK (1976- ) .....	ON	II .....	579
PARRY SOUND (1903-1947) .....	ON	II .....	580
PARRY SOUND--MUSKOKA (1947- ) .....	ON	II .....	582
PEACE RIVER (1924- ) .....	AB	I .....	AB - 135
PEEL (1867-1966) .....	ON	II .....	586
PEEL--DUFFERIN (1966-1967) .....	ON	II .....	591
PEEL--DUFFERIN--SIMCOE (1967-1976) .....	ON	II .....	592
PEEL SOUTH (1966-1973) .....	ON	II .....	594
PEMBINA (1966- ) .....	AB	I .....	AB - 141
PERTH (1933-1970) .....	ON	II .....	595

- INDEX 26 -

ELECTORAL RIDINGS  
CIRCONSCRIPTIONS ELECTORALES

	<u>PROVINCE</u>	<u>VOLUME</u>	<u>PAGE</u>
PERTH (1976- ) .....	ON	II .....	598
PERTH NORTH (1867-1933) .....	ON	II .....	599
PERTH SOUTH (1867-1933) .....	ON	II .....	603
PERTH--WILMOT (1970-1976) .....	ON	II .....	607
PETERBOROUGH (1952- ) .....	ON	II .....	608
PETERBOROUGH EAST (1867-1924) .....	ON	II .....	611
PETERBOROUGH WEST (1867-1953) .....	ON	II .....	614
PICTOU (1867-1966) .....	NS	IV .....	NS - 124
PONTIAC (1867-1947) .....	PQ	III .....	535
PONTIAC (1966-1978) .....	PQ	III .....	540
PONTIAC--GATINEAU--LABELLE (1978- ) .....	PQ	III .....	543
PONTIAC--TÉMISCAMINGUE (1947-1966) .....	PQ	III .....	545
PORT ARTHUR (1933-1976) .....	ON	II .....	619
PORT ARTHUR AND KENORA (1914-1924) .....	ON	II .....	625
PORT ARTHUR--THUNDER BAY (1924-1933) .....	ON	II .....	626
PORTAGE (1966-1976) .....	MA	I .....	MA - 60
PORTAGE LA PRAIRIE (1903-1947) .....	MA	I .....	MA - 64
PORTAGE--MARQUETTE (1976- ) .....	MA	I .....	MA - 70
PORTAGE--NEEPAWA (1947-1966) .....	MA	I .....	MA - 72
PORTNEUF (1867- ) .....	PQ	III .....	547
PRESCOTT (1867-1952) .....	ON	II .....	628
PRINCE (1903-1966) .....	PE	IV .....	PE - 19
PRINCE ALBERT (1907- ) .....	SK	I .....	SK - 84



- INDEX 27 -

<u>ELECTORAL RIDINGS</u> <u>CIRCONSCRIPTIONS ÉLECTORALES</u>	<u>PROVINCE</u>	<u>VOLUME</u>	<u>PAGE</u>
PRINCE COUNTY (1873-1892) .....	PE	IV .....	PE - 22
PRINCE EDWARD (1867-1924) .....	ON	II .....	632
PRINCE EDWARD (1976- ) .....	ON	II .....	635
PRINCE EDWARD--HASTINGS (1966-1976) .....	ON	II .....	636
PRINCE EDWARD--LENOX (1924-1966) .....	ON	II .....	639
PRINCE GEORGE--BULKLEY VALLEY (1976- ) .....	BC	I .....	BC - 149
PRINCE GEORGE--PEACE RIVER (1966-1976) .....	BC	I .....	BC - 151
PRINCE GEORGE--PEACE RIVER (1978- ) .....	BC	I .....	BC - 153
PROVENCHER (1871- ) .....	MA	I .....	MA - 76
QU'APPELLE (1903-1905) .....	NT	I .....	NT - 28
QU'APPELLE (1905-1966) .....	SK	I .....	SK - 94
QU'APPELLE--MOOSE MOUNTAIN (1966- ) .....	SK	I .....	SK - 101
QUÉBEC (COMTÉ DE) (1867-1924) .....	PQ	III .....	558
QUÉBEC-CENTRE (1867-1914) .....	PQ	III .....	563
QUÉBEC-EST (1867- ) .....	PQ	III .....	566
QUÉBEC-MONTMORENCY (1924-1966) .....	PQ	III .....	578
QUÉBEC-OUEST (1867-1933) .....	PQ	III .....	582
QUÉBEC-OUEST (1947-1966) .....	PQ	III .....	587
QUÉBEC-OUEST-ET-SUD (1933-1947) .....	PQ	III .....	590
QUÉBEC-SUD (1914-1966) .....	PQ	III .....	591
QUEENS (1867-1892) .....	NS	IV .....	NS - 131
QUEEN'S (1867-1892) .....	NB	IV .....	NB - 49
QUEEN'S (1903-1966) .....	PE	IV .....	PE - 24

- INDEX 28 -

**ELECTORAL RIDINGS**  
**CIRCONSCRIPTIONS ELECTORALES**

	<u>PROVINCE</u>	<u>VOLUME</u>	<u>PAGE</u>
QUEEN'S COUNTY (1873-1892) .....	PE	IV .....	PE - 29
QUEENS--LUNENBURG (1924-1947) .....	NS	IV .....	NS - 134
QUEENS--LUNENBURG (1952-1966) .....	NS	IV .....	NS - 135
QUEENS--SHELBURNE (1947-1952) .....	NS	IV .....	NS - 136
RED DEER (1907- ) .....	AB	I .....	AB - 146
REGINA (1907-1933) .....	SK	I .....	SK - 104
REGINA CITY (1933-1966) .....	SK	I .....	SK - 108
REGINA EAST (1966- ) .....	SK	I .....	SK - 111
REGINA--LAKE CENTRE (1966-1976) .....	SK	I .....	SK - 114
REGINA WEST (1976- ) .....	SK	I .....	SK - 116
RENFREW--NIPISSING--PEMBROKE (1976- ) .....	ON	II .....	642
RENFREW NORTH (1867-1972) .....	ON	II .....	643
RENFREW NORTH--NIPISSING EAST (1972-1976) .....	ON	II .....	652
RENFREW SOUTH (1867-1966) .....	ON	II .....	654
RESTIGOUCHE (1867-1914) .....	NB	IV .....	NB - 51
RESTIGOUCHE (1966- ) .....	NB	IV .....	NB - 54
RESTIGOUCHE--MADAWASKA (1914-1966) .....	NB	IV .....	NB - 56
RICHELIEU (1867-1933) .....	PQ	III .....	596
RICHELIEU (1966- ) .....	PQ	III .....	601
RICHELIEU--VERCHÈRES (1933-1966) .....	PQ	III .....	604
RICHMOND (1867-1914) .....	NS	IV .....	NS - 137
RICHMOND (1966-1980) .....	PQ	III .....	608
RICHMOND--SOUTH DELTA (1976- ) .....	BC	I .....	BC - 155

- INDEX 29 -

<u>ELECTORAL RIDINGS</u> <u>CIRCONSCRIPTIONS ÉLECTORALES</u>	<u>PROVINCE</u>	<u>VOLUME</u>	<u>PAGE</u>
RICHMOND--WEST CAPE BRETON (1924-1933) .....	NS	IV .....	NS - 141
RICHMOND--WOLFE (1867-1966) .....	PQ	III .....	611
RICHMOND--WOLFE (1981- ) .....	PQ	III .....	618
RIMOUSKI (1867-1980) .....	PQ	III .....	619
RIMOUSKI--TÉMISCOUATA (1981- ) .....	PQ	III .....	629
RIVIÈRE-DU-LOUP--TÉMISCOUATA (1959-1966) .....	PQ	III .....	630
RIVIÈRE-DU-LOUP--TÉMISCOUATA (1972-1976) .....	PQ	III .....	632
ROBERVAL (1947- ) .....	PQ	III .....	634
ROCKY MOUNTAIN (1966-1976) .....	AB	I .....	AB - 155
ROSEDALE (1933- ) .....	ON	II .....	662
ROSEMONT (1976- ) .....	PQ	III .....	639
ROSETOWN (1924-1933) .....	SK	I .....	SK - 117
ROSETOWN--BIGGAR (1933-1966) .....	SK	I .....	SK - 118
ROSTHERN (1933-1966) .....	SK	I .....	SK - 122
ROUVILLE (1867-1914) .....	PQ	III .....	640
ROYAL (1914-1966) .....	NB	IV .....	NB - 60
RUSSELL (1867-1966) .....	ON	II .....	668
SAGUENAY (1947-1966) .....	PQ	III .....	643
SAINTE-ANNE (1892-1966) .....	PQ	III .....	732
SAINT-ANTOINE (1892-1933) .....	PQ	III .....	645
SAINT-ANTOINE--WESTMOUNT (1933-1966) .....	PQ	III .....	648
ST. BONIFACE (1924- ) .....	MA	I .....	MA - 89
ST. CATHARINES (1966- ) .....	ON	II .....	675

ELECTORAL RIDINGS  
CIRCONSCRIPTIONS ELECTORALES

	<u>PROVINCE</u>	<u>VOLUME</u>	<u>PAGE</u>
SAINT-DENIS (1914- ) .....	PQ	III .....	653
SAINT-HENRI (1924-1977) .....	PQ	III .....	663
SAINT-HENRI--WESTMOUNT (1978- ) .....	PQ	III .....	671
SAINT-HYACINTHE (1867-1914) .....	PQ	III .....	674
SAINT-HYACINTHE (1966-1980) .....	PQ	III .....	678
SAINT-HYACINTHE--BAGOT (1933-1966) .....	PQ	III .....	681
SAINT-HYACINTHE--BAGOT (1981- ) .....	PQ	III .....	684
SAINT-HYACINTHE--ROUVILLE (1914-1933) .....	PQ	III .....	685
SAINT-JACQUES (1892-1952) .....	PQ	III .....	686
SAINT-JACQUES (1952-1976) .....	PQ	III .....	692
SAINT-JACQUES (1977- ) .....	PQ	III .....	696
SAINT-JEAN (1867-1892) .....	PQ	III .....	698
SAINT-JEAN (1966- ) .....	PQ	III .....	700
SAINT-JEAN--IBERVILLE (1892-1933) .....	PQ	III .....	703
SAINT-JEAN--IBERVILLE--NAPIERVILLE (1933-1947) ....	PQ	III .....	706
SAINT-JEAN--IBERVILLE--NAPIERVILLE (1947-1966) ....	PQ	III .....	707
ST. JOHN (1976- ) .....	NB	IV .....	NB - 63
ST. JOHN--ALBERT (1914-1966) .....	NB	IV .....	NB - 65
ST. JOHN--LANCASTER (1966-1976) .....	NB	IV .....	NB - 69
ST. JOHN'S EAST (1949- ) .....	NF	IV .....	NF - 35
ST. JOHN'S WEST (1949- ) .....	NF	IV .....	NF - 43
SAINT-LAURENT (1892-1914) .....	PQ	III .....	710
SAINT-LAURENT--SAINT-GEORGES (1914-1966) .....	PQ	III .....	711

- INDEX 31 -

<u>ELECTORAL RIDINGS</u> <u>CIRCONSCRIPTIONS ÉLECTORALES</u>	<u>PROVINCE</u>	<u>VOLUME</u>	<u>PAGE</u>
SAINTE-MARIE (1892-1952) .....	PQ	III .....	739
SAINTE-MARIE (1952-1976) .....	PQ	III .....	744
SAINTE-MARIE (1977- ) .....	PQ	III .....	748
SAINTE-MARIE (1976-1977) .....	PQ	III .....	717
SAINTE-MARIE--ANJOU (1977- ) .....	PQ	III .....	718
SAINTE-MARIE (1867-1892) .....	PQ	III .....	720
SAINTE-MARIE (1966- ) .....	PQ	III .....	723
SAINTE-MARIE--LAFLECHE (1933-1966) .....	PQ	III .....	725
SAINTE-MICHEL (1966- ) .....	PQ	III .....	729
ST. PAUL'S (1933-1976) .....	ON	II .....	677
SALTCOATS (1907-1924) .....	SK	I .....	SK - 127
SARNIA (1966-1970) .....	ON	II .....	683
SARNIA (1976- ) .....	ON	II .....	684
SARNIA--LAMBTON (1970-1976) .....	ON	II .....	685
SASKATCHEWAN (1905-1907) .....	SK	I .....	SK - 129
SASKATCHEWAN (PROVISIONAL DISTRICT) (1886-1905) ...	NT	I .....	NT - 30
SASKATOON (1907-1933) .....	SK	I .....	SK - 131
SASKATOON (1947-1966) .....	SK	I .....	SK - 134
SASKATOON--BIGGAR (1966-1976) .....	SK	I .....	SK - 136
SASKATOON CITY (1933-1947) .....	SK	I .....	SK - 138
SASKATOON EAST (1976- ) .....	SK	I .....	SK - 140
SASKATOON--HUMBOLDT (1966-1976) .....	SK	I .....	SK - 141
SASKATOON WEST (1976- ) .....	SK	I .....	SK - 143

- INDEX 32 -

ELECTORAL RIDINGS  
CIRCONSCRIPTIONS ELECTORALES

	<u>PROVINCE</u>	<u>VOLUME</u>	<u>PAGE</u>
SAULT STE. MARIE (1966- ) .....	ON	II .....	686
SCARBOROUGH CENTRE (1976- ) .....	ON	II .....	688
SCARBOROUGH EAST (1966- ) .....	ON	II .....	689
SCARBOROUGH WEST (1966- ) .....	ON	II .....	692
SELKIRK (1871-1976) .....	MA	I .....	MA - 96
SELKIRK--INTERLAKE (1976- ) .....	MA	I .....	MA - 111
SHEFFORD (1867- ) .....	PQ	III .....	750
SHELBURNE (1867-1892) .....	NS	IV .....	NS - 142
SHELBURNE AND QUEEN'S (1892-1924) .....	NS	IV .....	NS - 145
SHELBURNE--YARMOUTH (1924-1933) .....	NS	IV .....	NS - 147
SHELBURNE--YARMOUTH--CLARE (1933-1947) .....	NS	IV .....	NS - 148
SHELBURNE--YARMOUTH--CLARE (1952-1966) .....	NS	IV .....	NS - 149
SHERBROOKE (1924- ) .....	PQ	III .....	758
SHERBROOKE (VILLE DE) (1867-1924) .....	PQ	III .....	763
SIMCOE EAST (1882-1966) .....	ON	II .....	694
SIMCOE NORTH (1867- ) .....	ON	II .....	699
SIMCOE SOUTH (1867-1924) .....	ON	II .....	706
SIMCOE SOUTH (1976- ) .....	ON	II .....	710
SKEENA (1914- ) .....	BC	I .....	BC - 157
SOULANGES (1867-1914) .....	PQ	III .....	767
SOURIS (1903-1952) .....	MA	I .....	MA - 113
SOUTH BATTLEFORD (1924-1933) .....	SK	I .....	SK - 144

<u>ELECTORAL RIDINGS</u> <u>CIRCONSCRIPTIONS ELECTORALES</u>	<u>PROVINCE</u>	<u>VOLUME</u>	<u>PAGE</u>
SOUTH SHORE (1966- ) .....	NS	IV .....	NS - 151
SOUTH WEST NOVA (1976- ) .....	NS	IV .....	NS - 154
SOUTH WESTERN NOVA (1966-1976) .....	NS	IV .....	NS - 155
SPADINA (1933- ) .....	ON	II .....	711
SPRINGFIELD (1914- ) .....	MA	I .....	MA - 118
STANSTEAD (1867-1966) .....	PQ	III .....	770
STORMONT (1867-1882) .....	ON	II .....	718
STORMONT (1903-1914) .....	ON	II .....	719
STORMONT (1924-1966) .....	ON	II .....	720
STORMONT--DUNDAS (1966- ) .....	ON	II .....	723
STRATHCONA (1903-1905) .....	NT	I .....	NT - 34
STRATHCONA (1905-1907) .....	SK	I .....	SK - 145
STRATHCONA (1905-1924) .....	AB	I .....	AB - 158
SUDBURY (1947- ) .....	ON	II .....	724
SUNBURY (1867-1892) .....	NB	IV .....	NB - 71
SUNBURY--QUEEN'S (1892-1914) .....	NB	IV .....	NB - 73
SURREY (1966-1971) .....	BC	I .....	BC - 164
SURREY--WHITE ROCK (1971-1976) .....	BC	I .....	BC - 165
SURREY--WHITE ROCK--NORTH DELTA (1976- ) .....	BC	I .....	BC - 167
SWIFT CURRENT (1914-1953) .....	SK	I .....	SK - 147
SWIFT CURRENT--MAPLE CREEK (1953- ) .....	SK	I .....	SK - 151
TÉMISCAMINGUE (1966- ) .....	PQ	III .....	776
TÉMISCOUATA (1867-1959) .....	PQ	III .....	779

- INDEX 34 -

<u>ELECTORAL RIDINGS</u> <u>CIRCONSCRIPTIONS ELECTORALES</u>	<u>PROVINCE</u>	<u>VOLUME</u>	<u>PAGE</u>
TÉMISCOUATA (1966-1972) .....	PQ	III .....	785
TERREBONNE (1867- ) .....	PQ	III .....	787
THE BATTLEFORDS (1933-1966) .....	SK	I .....SK -	155
THE BATTLEFORDS--MEADOW LAKE (1976- ) .....	SK	I .....SK -	158
THUNDER BAY (1966-1976) .....	ON	II .....	728
THUNDER BAY AND RAINY RIVER (1903-1914) .....	ON	II .....	732
THUNDER BAY--ATIKOKAN (1976- ) .....	ON	II .....	733
THUNDER BAY--NIPIGON (1976- ) .....	ON	II .....	735
TIMISKAMING (1914-1924) .....	ON	II .....	738
TIMISKAMING (1933- ) .....	ON	II .....	741
TIMISKAMING NORTH (1924-1933) .....	ON	II .....	749
TIMISKAMING SOUTH (1924-1933) .....	ON	II .....	751
TIMMINS (1947-1976) .....	ON	II .....	753
TIMMINS--CHAPLEAU (1976- ) .....	ON	II .....	757
TORONTO CENTRE (1872-1924) .....	ON	II .....	759
TORONTO EAST (1867-1933) .....	ON	II .....	763
TORONTO EAST CENTRE (1924-1933) .....	ON	II .....	769
TORONTO NORTH (1903-1924) .....	ON	II .....	773
TORONTO NORTHEAST (1924-1933) .....	ON	II .....	776
TORONTO NORTHWEST (1924-1933) .....	ON	II .....	777
TORONTO SOUTH (1903-1933) .....	ON	II .....	779
TORONTO WEST (1867-1924) .....	ON	II .....	782



- INDEX 35 -

<u>ELECTORAL RIDINGS</u> <u>CIRCONSCRIPTIONS ELECTORALES</u>	<u>PROVINCE</u>	<u>VOLUME</u>	<u>PAGE</u>
TORONTO WEST CENTRE (1924-1933) .....	ON	II .....	786
TORONTO--HIGH PARK (1924-1933) .....	ON	II .....	770
TORONTO--LAKESHORE (1971-1976) .....	ON	II .....	771
TORONTO--SCARBOROUGH (1924-1933) .....	ON	II .....	778
TRINITY (1933- ) .....	ON	II .....	787
TRINITY--CONCEPTION (1949-1966) .....	NF	IV .....	NF - 51
TROIS-RIVIÈRES (1933-1947) .....	PQ	III .....	797
TROIS-RIVIÈRES (1947-1972) .....	PQ	III .....	798
TROIS-RIVIÈRES (1976- ) .....	PQ	III .....	801
TROIS-RIVIÈRES MÉTROPOLITAIN (1972-1976) .....	PQ	III .....	802
TROIS-RIVIÈRES--SAINT-AURICE (1892-1933) .....	PQ	III .....	806
TROIS-RIVIÈRES (VILLE DE) (1867-1892) .....	PQ	III .....	804
VANCOUVER (1872-1903) .....	BC	I .....	BC - 169
VANCOUVER--BURRARD (1924-1966) .....	BC	I .....	BC - 171
VANCOUVER CENTRE (1914- ) .....	BC	I .....	BC - 176
VANCOUVER CITY (1903-1914) .....	BC	I .....	BC - 184
VANCOUVER EAST (1933- ) .....	BC	I .....	BC - 185
VANCOUVER ISLAND (1871-1872) .....	BC	I .....	BC - 191
VANCOUVER--KINGSWAY (1952- ) .....	BC	I .....	BC - 192
VANCOUVER NORTH (1924-1947) .....	BC	I .....	BC - 196
VANCOUVER--QUADRA (1947- ) .....	BC	I .....	BC - 199
VANCOUVER SOUTH (1914 - ) .....	BC	I .....	BC - 205
VAUDREUIL (1867-1914) .....	PQ	III .....	809

- INDEX 36 -

**ELECTORAL RIDINGS**  
**CIRCONSCRIPTIONS ÉLECTORALES**

	<u>PROVINCE</u>	<u>VOLUME</u>	<u>PAGE</u>
VAUDREUIL (1966- ) .....	PQ	III .....	812
VAUDREUIL--SOULANGES (1914-1966) .....	PQ	III .....	815
VEGREVILLE (1924- ) .....	AB	I .....	AB - 163
VERCHÈRES (1867-1892) .....	PQ	III .....	819
VERCHÈRES (1976- ) .....	PQ	III .....	822
VERDUN (1933-1947) .....	PQ	III .....	824
VERDUN (1952-1980) .....	PQ	III .....	826
VERDUN--LA SALLE (1947-1952) .....	PQ	III .....	830
VERDUN--SAINT-PAUL (1981- ) .....	PQ	III .....	831
VICTORIA (1867-1903) .....	NS	IV .....	NS - 158
VICTORIA (1867-1914) .....	NB	IV .....	NB - 74
VICTORIA (1872-1903) .....	BC	I .....	BC - 212
VICTORIA (1903-1966) .....	ON	II .....	793
VICTORIA (1907-1924) .....	AB	I .....	AB - 169
VICTORIA (1924- ) .....	BC	I .....	BC - 215
VICTORIA--CARLETON (1914-1966) .....	NB	IV .....	NB - 77
VICTORIA CITY (1903-1924) .....	BC	I .....	BC - 220
VICTORIA DISTRICT (1871) .....	BC	I .....	BC - 222
VICTORIA--HALIBURTON (1966- ) .....	ON	II .....	796
VICTORIA NORTH (1867-1903) .....	ON	II .....	798
VICTORIA SOUTH (1867-1903) .....	ON	II .....	801
VILLENEUVE (1947-1976) .....	PQ	III .....	832
WATERLOO (1966-1973) .....	ON	II .....	804

- INDEX 37 -

<u>ELECTORAL RIDINGS</u> <u>CIRCONSCRIPTIONS ELECTORALES</u>	<u>PROVINCE</u>	<u>VOLUME</u>	<u>PAGE</u>
WATERLOO (1976- ) .....	ON	II .....	805
WATERLOO--CAMBRIDGE (1973-1976) .....	ON	II .....	807
WATERLOO NORTH (1867--1966) .....	ON	II .....	809
WATERLOO SOUTH (1867-1966) .....	ON	II .....	819
WELLAND (1867-1966) .....	ON	II .....	828
WELLINGTON (1966-1976) .....	ON	II .....	835
WELLINGTON CENTRE (1867-1903) .....	ON	II .....	836
WELLINGTON--DUFFERIN--SIMCOE (1977- ) .....	ON	II .....	839
WELLINGTON--GREY (1966-1970) .....	ON	II .....	841
WELLINGTON--GREY--DUFFERIN--WATERLOO (1970-1976) ..	ON	II .....	842
WELLINGTON--HURON (1952-1966) .....	ON	II .....	844
WELLINGTON NORTH (1867- 1952) .....	ON	II .....	845
WELLINGTON SOUTH (1867-1966) .....	ON	II .....	850
WENTWORTH (1903-1966) .....	ON	II .....	856
WENTWORTH NORTH (1867-1892) .....	ON	II .....	860
WENTWORTH NORTH AND BRANT (1892-1903) .....	ON	II .....	862
WENTWORTH SOUTH (1867-1903) .....	ON	II .....	863
WEST PRINCE (1892-1903) .....	PE	IV .....	PE - 31
WEST QUEEN'S (1892-1903) .....	PE	IV .....	PE - 32
WESTERN ARCTIC (1976- ) .....	NT	I .....	NT - 37
WESTMINSTER DISTRICT (1914-1919) .....	BC	I .....	BC - 223
WESTMORLAND (1867-1966) .....	NB	IV .....	NB - 80
WESTMORLAND--KENT (1966- ) .....	NB	IV .....	NB - 86

- INDEX 38 -

<u>ELECTORAL RIDINGS</u> <u>CIRCONSCRIPTIONS ELECTORALES</u>	<u>PROVINCE</u>	<u>VOLUME</u>	<u>PAGE</u>
WESTMOUNT (1966-1978) .....	PQ	III .....	837
WESTMOUNT--SAINT-HENRI (1914-1924) .....	PQ	III .....	841
WETASKIWIN (1924- ) .....	AB	I .....	AB - 173
WEYBURN (1914-1947) .....	SK	I .....	SK - 159
WILLOW BUNCH (1924-1933) .....	SK	I .....	SK - 162
WILLOWDALE (1976- ) .....	ON	II .....	865
WINDSOR--WALKERVILLE (1966- ) .....	ON	II .....	866
WINDSOR WEST (1966- ) .....	ON	II .....	869
WINNIPEG (1882-1914) .....	MA	I .....	MA - 125
WINNIPEG--ASSINIBOINE (1976- ) .....	MA	I .....	MA - 127
WINNIPEG--BIRDS HILL (1976- ) .....	MA	I .....	MA - 129
WINNIPEG CENTRE (1914-1924) .....	MA	I .....	MA - 131
WINNIPEG--FORT GARRY (1976- ) .....	MA	I .....	MA - 133
WINNIPEG NORTH (1914- ) .....	MA	I .....	MA - 134
WINNIPEG NORTH CENTRE (1924- ) .....	MA	I .....	MA - 141
WINNIPEG--ST. JAMES (1976- ) .....	MA	I .....	MA - 149
WINNIPEG SOUTH (1914-1976) .....	MA	I .....	MA - 150
WINNIPEG SOUTH CENTRE (1924-1976) .....	MA	I .....	MA - 157
WOOD MOUNTAIN (1933-1947) .....	SK	I .....	SK - 163
WRIGHT (1892-1947) .....	PQ	III .....	842
YALE (1872-1892) .....	BC	I .....	BC - 224
YALE (1914-1952) .....	BC	I .....	BC - 226
YALE--CARIBOO (1892-1914) .....	BC	I .....	BC - 231

ELECTORAL RIDINGS  
CIRCONSCRIPTIONS ELECTORALES

	<u>PROVINCE</u>	<u>VOLUME</u>	<u>PAGE</u>
YALE DISTRICT (1871) .....	BC	I .....	BC - 233
YAMASKA (1867-1933) .....	PQ	III .....	846
YARMOUTH (1867-1914) .....	NS	IV .....	NS - 162
YARMOUTH AND CLARE (1914-1924) .....	NS	IV .....	NS - 165
YELLOWHEAD (1976- ) .....	AB	I .....	AB - 181
YORK (1867-1914) .....	NB	IV .....	NB - 88
YORK CENTRE (1903-1914) .....	ON	II .....	872
YORK CENTRE (1952- ) .....	ON	II .....	873
YORK EAST (1867-1903) .....	ON	II .....	877
YORK EAST (1914-1924) .....	ON	II .....	879
YORK EAST (1933- ) .....	ON	II .....	880
YORK NORTH (1867- ) .....	ON	II .....	887
YORK SOUTH (1903-1976) .....	ON	II .....	904
YORK SOUTH--WESTON (1976- ) .....	ON	II .....	910
YORK WEST (1867-1903) .....	ON	II .....	912
YORK WEST (1914- ) .....	ON	II .....	915
YORK--HUMBER (1952-1966) .....	ON	II .....	885
YORK--PEEL (1976- ) .....	ON	II .....	896
YORK--SCARBOROUGH (1952- ) .....	ON	II .....	897
YORK--SIMCOE (1966-1976) .....	ON	II .....	902
YORK--SUNBURY (1914- ) .....	NB	IV .....	NB - 92
YORKTON (1924-1966) .....	SK	I .....	SK - 164
YORKTON--MELVILLE (1966- ) .....	SK	I .....	SK - 168

ELECTORAL RIDINGS  
CIRCONSCRIPTIONS ELECTORALES

	<u>PROVINCE</u>	<u>VOLUME</u>	<u>PAGE</u>
YUKON (1902-1947) .....	YT	I .....	YT - 1
YUKON (1952- ) .....	YT	I .....	YT - 4
YUKON--MACKENZIE RIVER (1947-1952) .....	NT	I .....	NT - 39
YUKON--MACKENZIE RIVER (1947-1952) .....	YT	I .....	YT - 6









